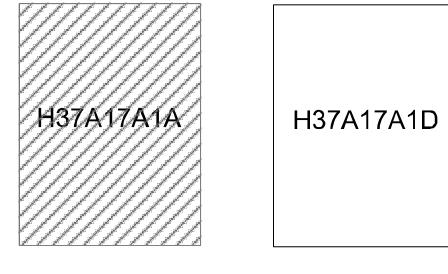


PLAN MÜELLİFİ

TOKAT İLİ MERKEZ İLÇESİ KARŞIYAKA MAHALLESİ  
(REZERV YAPI ALANI) 2935 ADA 16 PARSELE İLİŞKİN  
1/1000 ÖLÇEKLİ UYGULAMA İMAR PLANI DEĞİŞİKLİĞİ



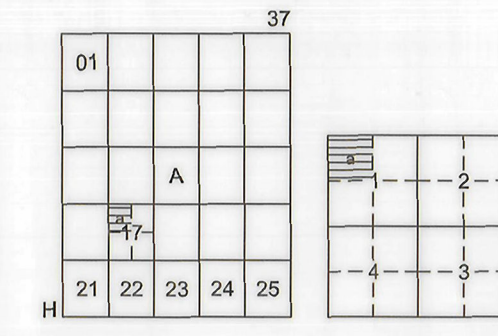
Dosya No : 600132129  
Plan No : U.I.P.601079032  
Ölçek : 1/1000  
Müellifince hazırlanan Tokat İli, Merkez İlçesi, Karşıyaka Mahallesi "Rezerv Yapı Alanı" içerisinde kalan 2935 ada 16 parselde 2- parafalık 1/1000 ölçekli uygulama imar planı değişikliği 6306 Afet Riski Altındaki Alanların Dönüştürülmesi Hakkında Kanunun 6. maddesi uyarınca onaylandı.

---/---/---

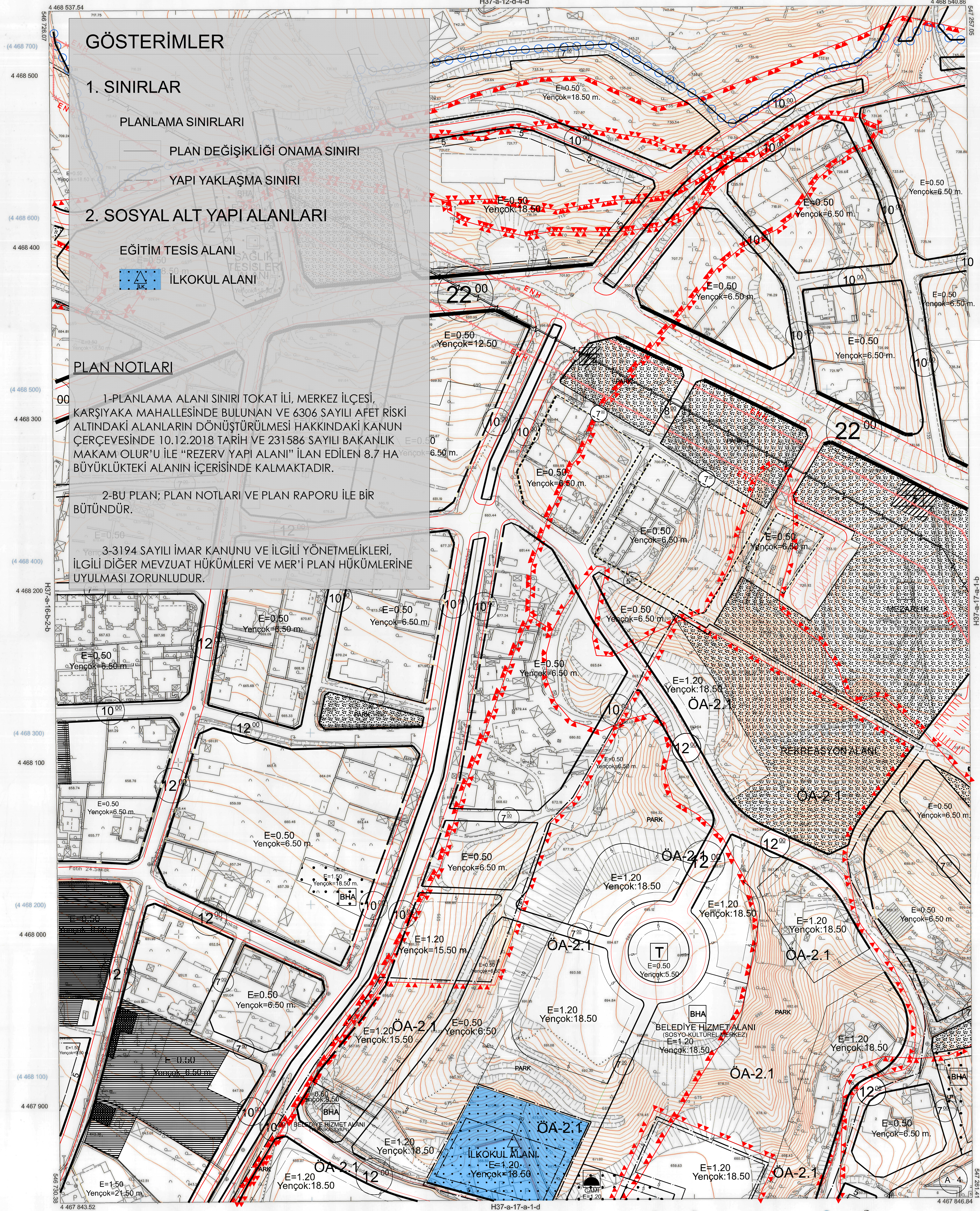
T.C.  
ÇEVRE ŞEHİRCİLİK VE İKLİM  
DEĞİŞİKLİĞİ BAKANLIĞI  
Mekânsal Planlama Genel Müdürlüğü a.

Müellifince hazırlanan Tokat İli, Merkez İlçesi, Karşıyaka Mahallesi "Rezerv Yapı Alanı" içerisinde kalan 2935 ada 16 parselde 1/1000 ölçekli uygulama imar planı değişikliği

EKİ  
PLAN AÇIKLAMA RAPORUDUR.  
-Bu Plan Açıklama Raporu kapak dahil 12 sayfadır.-



TOKAT  
(MERKEZ)  
H37-a-17-a-1-a  
H37-a-12-d-4-d



BU PLANIN DOĞAL AFET SİGORTALARI KURUMU (DASK) TARAFINDAN YAPILAN GERÇEK (TRUE) ORTOFOTO VE COĞRAFİ VERİ ÜRETİMİ KAPSAMINDA ÇEKİLEN FOTOGRAFİK VE YÖNELTİME PARAMETRELERİ KULLANILARAK ÜRETİLMİŞTİR.  
PROJEKSİYON : UTM  
DİLİM GEÇİŞİĞİ : 3°  
DATUM : ITRF96  
EPOK : 2005.00  
DİLİM ORTA MERDİYEN : 38°  
- ITRF-96 Koordinat Sistemindedir  
+ (ED-60 Koordinat Sistemindedir)

1:1000

HAZIRLAYAN (YÜKLENCİ)  
2018  
Birik Harita İmar İnş. ve Tic. Ltd. Şti.  
Şişli ALTINISIK  
Rafet Müezzinoğlu

TOKAT BELEDİYESİ  
Kontrol  
İbrahim ÇAĞLAR  
Harita Teknisyeni

Kontrol  
Serhat SOZENE  
Harita Mühendisi

Kontrol  
Cevat ARSLAN  
İmar ve Şehircilik  
Müdürü Vekili

TOKAT İLİ 1/1000 VE 1/5000 ÖLÇEKLİ HALIHAZIR HARİTA ALIMI İŞİ KAPSAMINDA HAZIRLANAN 137 ADET 1/1000 ÖLÇEKLİ VE 19 ADET 1/5000 ÖLÇEKLİ PAFTADAN İBARET HALIHAZIR HARİTA, 3194 SAYILI İMAR KANUNUNUN 7/A MADDESİ GEREĞİNCE İNCELENDİ VE ONAYDI.

TOKAT BELEDİYESİ

ONAY  
21 SUBAT 2018

Av. Eyyüp ERDOĞDU  
Belediye Başkanı



TOKAT-H37-a-17-a-1-a  
(MERKEZ)