





**MARMARA DENİZİ VE ADALAR ÖZEL ÇEVRE KORUMA BÖLGESİ**  
**TEKİRDAĞ İLİ, MARMARAEREĞLİSİ İLÇESİ, MARTAŞ LİMANI**  
**1/5000 ÖLÇEKLİ KORUMA AMAÇLI İLAVE NAZIM İMAR PLANI**

**GÖSTERİM:**

-  PLAN ONAMA SINIRI
-  ÖZEL ÇEVRE KORUMA BÖLGESİ SINIRI
-  3. DERECE ARKEOLOJİK SİT SINIRI
-  LİMAN

**PLAN HÜKÜMLERİ:**

- 1) BU PLAN VE PLAN NOTLARINDA BELİRTİLMİYEN HUSUSLARDA; 2863 SAYILI KÜLTÜR VE TABİAT VARLIKLARINI KORUMA KANUNU, 383 SAYILI ÖZEL ÇEVRE KORUMA KURUMU BAŞKANLIĞI KURULMASINA DAİR KANUN HÜKMÜNDE KARARNAME, 3621 SAYILI KIYI KANUNU VE 3194 SAYILI İMAR KANUNU VE CUMHURBAŞKANLIĞI TEŞKİLATI HAKKINDA 1 SAYILI CUMHURBAŞKANLIĞI KARARNAMESİ HÜKÜMLERİNE UYULACAKTIR.
- 2) 1/1000 ÖLÇEKLİ UYGULAMA İMAR PLANI DOĞRULTUSUNDA UYGULAMA YAPILACAKTIR.

3194 Sayılı İmar Kanununun 7/a Maddesine  
göre yapılmış ve tasdik edilmiştir.  
N. Onur LİRAZ  
Belediye Başkanı  
15/12/2012


N. Onur LİRAZ  
Kontrol Mühendisi

2012 Tarihli Hava Fotoğraflarından Fotogrametri Yöntemi ile GRS 80 Elipsoidi  
ITRF 96 Datumu ve 2005.00 Referans Epoğunda Üretilmiştir.

1:5000

Yüklenici : GEOGIS Kent Bilgi Sistemleri Harita  
ve Çevre Mühendislik Müşavirlik Limited Şirketi  
Tarafından Üretilmiştir.

Ergün SÖKTEKİN



01	04
06	
11	B
16	
21	22 23 24 25

ED-50 KOORDİNAT SİSTEMİ

ITRF KOORDİNAT SİSTEMİ