

**TEKİRDAĞ İLİ**  
**ŞARKÖY İLÇESİ**  
**CUMHURİYET MAHALLESİ**  
**450 ADA 1 PARSELE İLİŞKİN**  
**"ANAOKULU" AMAÇLI**  
**1 / 5.000 ÖLÇEKLİ**  
**NAZİM**  
**İMAR PLANI**


Dosya No : 590332025  
Plan No : NIP - 59064451  
Ölçek : 1 / 5.000

Tekirdağ İli, Şarköy İlçesi, Cumhuriyet Mahallesi,  
450 Ada 1 Parşele İlişkin  
1 Paftalık 1/5.000 Ölçekli Nazım İmar Planı,  
Cumhurbaşkanlığı 1 Numaralı Kararnamesi'nin 102/1 (k) Maddesi ve  
3194 Sayılı İmar Kanununun 9. Maddesi Uyarınca Onaylandı.

..... / ..... / 2022

T.C.  
ÇEVRE, ŞEHİRCİLİK ve İKLİM DEĞİŞİKLİĞİ BAKANLIĞI  
Mekansal Planlama Genel Müdüğü a.

**PAFTA İNDEKSİ**  
**G18D13D**



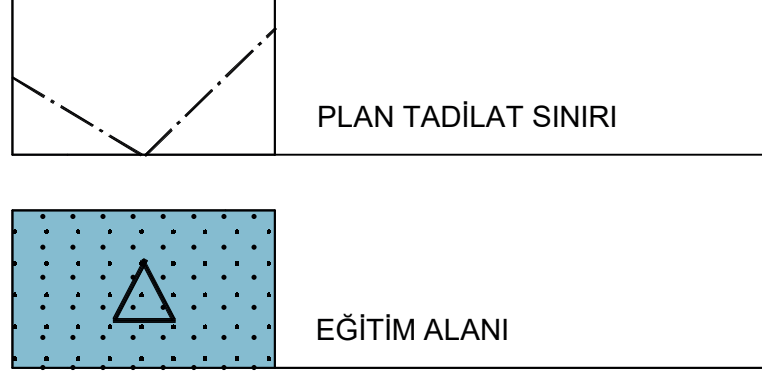
**ŞARKÖY**  
(TEKİRDAĞ)  
**NAZİM İMAR PLANI**  
Ölçek : 1 / 5000

**Pafta No : G 18-D-13-D**

İmar Planı Değişikliği'ni Teklif Eden  
**TEKİRDAĞ VALİLİĞİ**  
YATIRIM İZLEME VE KOORDİNASYON BAŞKANLIĞI

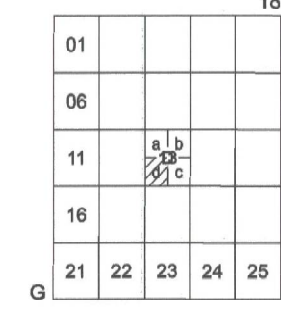
Dr. Şenol ERENSOY  
Genel ve Bölge Planlama - ODTO  
ÇŞB Belge No: 659 / Grubu: A

**GÖSTERİMLER**



**PLAN UYGULAMA KOŞULLARI**

- 1/1000 ölçekli UYGULAMA İMAR PLANI ONAYLANMADAN UYGULAMAYA GEÇİLEMEZ.
- UYGULAMA AŞAMASINDA 1/1000 ölçekli UYGULAMA İMAR PLANINDA BELİRTİLEN HUSULARA GÖRE İŞLEM YAPILMASI GEREKMEKTEDİR.
- 1/100.000 ölçekli ÇEVRE DÜZENİ PLANINDA BELİRTİLEN HUSULARA AYKIRI İŞLEM YAPILAMAZ.



**ŞARKÖY**  
(TEKİRDAĞ)  
**G18-d-13-d**  
G18-d-13-a



Tekirdağ İli, Söylemçipaşa, Çorlu, Çerkezköy, Hayrabolu, Malkara, Kapaklı, Şarköy ve Marmaraseğirli İlçelerine ait 1/5000 ölçekli 2.Etabı Kapsamında 624 Adet 1/5000 ve 1196 Adet 1/1000 Ölçekli Harita Harita Emi Grup Bilgi Teknolojileri A.Ş. Tarafından Üretilmiş Olup 3194 Sayılı İmar Kanununun 7/A Maddesi Gereğince İncelendi ve Başbakanlık Makamının 05/12/2016 Tarihli Yönergesi Uyarınca Onandı.

İNCELEYEN KONTROL  
Betül ÇOKURUĞLU Harita Mühendisi İbrahim Turgut BOLAT Harita Şube Müdürü V.



Bölge Planlama Şişman a.  
İmar ve Şehircilik Dairesi Başkanı

**ŞARKÖY**  
(TEKİRDAĞ)  
**G18-d-13-d**

1/5000

YÖKLENİCİ  
EMİ GRUP BİLGİ TEKNOLOJİLERİ A.Ş.  
Murat KANAT  
Harita Mühendisi

Koordinatlar ve Pafta Bölümlenmesi En Son Güncellenen TUTGA'ya Bağlı 2005.0 Epeğünde, GRS90 Elipsoidi, 0 Derecelik Etilen Çerçevesinde Ve Transversal Mercator (Tm) İzidüğündedir. 27 Derecelik DOM Esasına Göre Düzenlenmiştir. 2012 Tarihinde Çekilen Y0A-00 cm Ölçm Renkli Hava Fotoğraflarından Üretilmiştir. Yapılar Saçak Çizgileriyle Gösterilmiştir.

