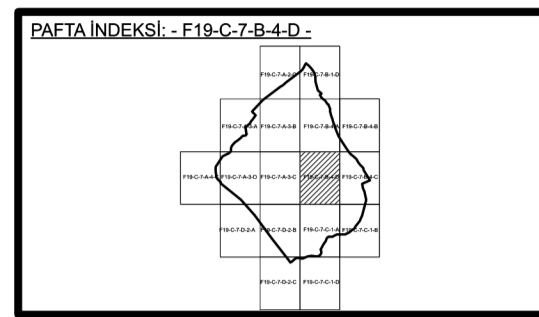
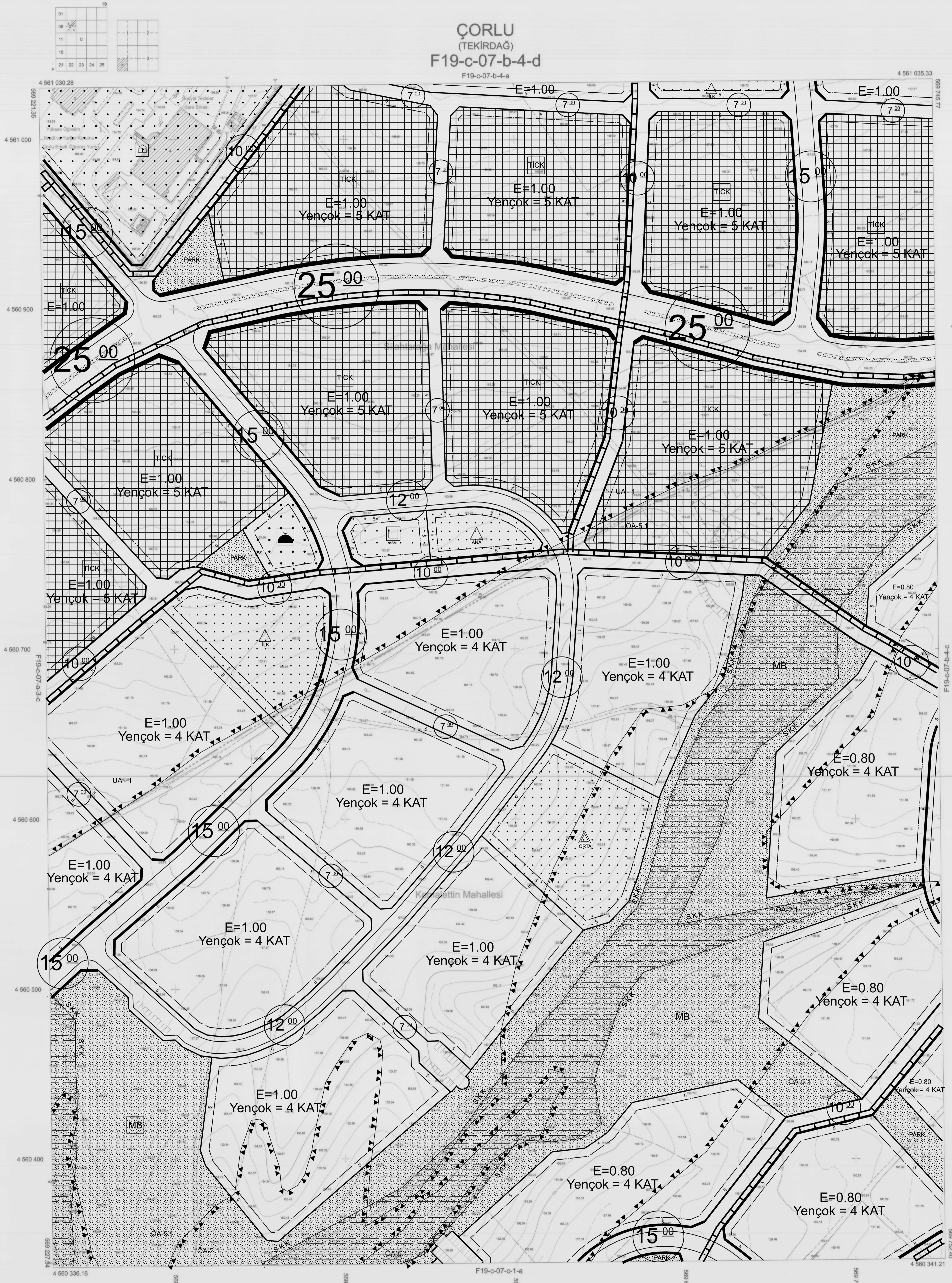


TEKİRDAĞ İLİ, ÇORLU İLÇESİ,  
KEMALETTİN-NUSRATİYE TOPLU KONUT  
ALANININ  
BİR KISMINA İLİŞKİN  
1/1000 ÖLÇEKLİ UYGULAMA İMAR PLANI

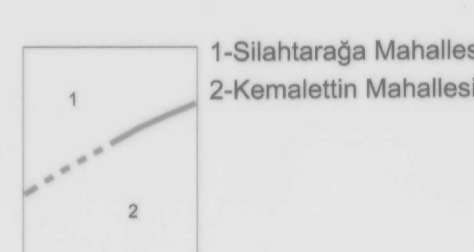


Dosya No : 590332019  
Plan No : UİP-59011669  
Ölçek : 1/1.000  
Müellifince hazırlanan Tekirdağ İli, Çorlu İlçesi, Kemalettin ve Nusratîye Mahalleleri, Toplu Konut Alanının bir kısmına ilişkin -17 paftalık 1/1.000 ölçekli Uygulama İmar Planı 1 No'lu Cumhurbaşkanlığı Kararnamesinin 97(ç) maddesi ve 3194 sayılı İmar Kanunu'nun 9. Maddesi uyarınca onaylandı.

T.C.  
ÇEVRE VE ŞEHİRCİLİK BAKANLIĞI  
Mekansal Planlama Genel Müdürlüğü a.



Koordinatlar ve Pafta Bölümlenmesi En Son Güncellenen TUTGA'ya Bağlı 2005.0 Epeğinde, GRS80 Elipsoidi, 3 Derecelik Dilim Genişliğinde, Via Transversali Mercator (Tm) Projeksiyonunda, 27 Derecelik DOM Esasına Göre Dizenlenmiştir. Ağustos 2015 Tarihinde Çekilen YÖA=10 cm Olan Renkli Hava Fotoğraflarından Üretilmiştir. Yapılar Saçak Çizgileriyle Gösterilmiştir.



1/1000

YÜKLENİCİ  
EMİ GRUP BİLGİ TEKNOLOJİLERİ A.Ş.  
Murat KANAT  
Harita Mühendisi

Tekirdağ İli, Süleymanpaşa, Çorlu, Çerkesköy, Hayrabolu, Malkara, Kapaklı, Şarköy ve Marmaraseğlî İlçelerine ait 1. Etap Kapsamında 329 Adet 1/5000 ve 1503 Adet 1/1000 Ölçekli Halihazır Harita Emi Grup Bilgi Teknolojileri A.Ş. Tarafından Üretilmiş Olup 3194 Sayılı İmar Kanununun 7/A Maddesi Gereğince İncelendi ve Başkanlık Makamının 05 / 12 / 2016 Tarihli Yönergesi Uyarınca Onandı.

İNCELEYEN KONTROL  
B. Çankuroğlu  
Harita Mühendisi  
B. Balat  
Harita Şube Müdürü V.

ONAY  
15.07/2018  
Dışad ERGİN  
Büyükşehir Belediye Başkanı a.  
İmar ve Şehircilik Dairesi Başkanı

ÇORLU  
(TEKİRDAĞ)  
F19-c-07-b-4-d