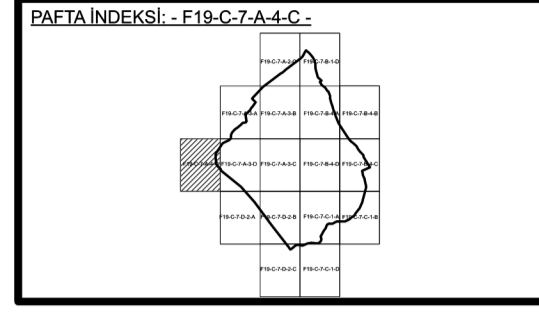



TEKİRDAĞ İLİ, ÇORLU İLÇESİ,
KEMALETİN-NUSRATİYE TOPLU KONUT
ALANININ
BİR KISMINA İLİŞKİN
1/1000 ÖLÇEKLİ UYGULAMA İMAR PLANI

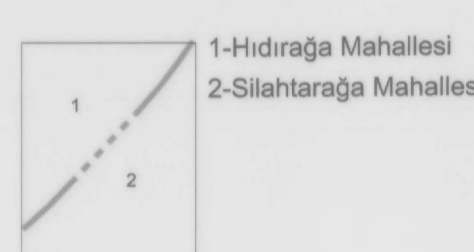


Dosya No : 590332019
Plan No : UİP-59011669
Ölçek : 1/1.000
Müellifince hazırlanan Tekirdağ İli, Çorlu İlçesi, Kemalettin ve Nusratîye Mahalleleri, Toplu Konut Alanının bir kısmına ilişkin -17 paftalık 1/1.000 ölçekli Uygulama İmar Planı 1 No'lu Cumhurbaşkanlığı Kararnamesinin 97(ç) maddesi ve 3194 sayılı İmar Kanunu'nun 9. Maddesi uyarınca onaylandı.

T.C.
ÇEVRE VE ŞEHİRCİLİK BAKANLIĞI
Mekansal Planlama Genel Müdürlüğü a.



Koordinatlar ve Pafta Bölümlenmesi En Son Güncellenen TUTGA'ya Bağlı 2005.0 Epeğünde, GRS90 Elipsoidal, 3 Derecelik Dilim Genişliğinde Ve Transversal Mercator (Tm) İzdüşümünde, 27 Derecelik DOM Esasına Göre Düzenlenmiştir. Ağustos 2015 Tarihinde Çekilen YÖA=10 cm Olan Renkli Hava Fotoğraflarından Üretilmiştir. Yapılar Saçak Çizgileriyle Gösterilmiştir.



1/1000

YÖKLENİCİ
EMİ GRUP BİLGİ TEKNOLOJİLERİ A.Ş.
Murat KANAT
Harita Mühendisi

Tekirdağ İli, Süleymanpaşa, Çorlu, Çerkesköy, Hayrabolu, Malkara, Kapalı, Şarköy ve Marmaraeğlisi İlçelerine ait için 1.Etabı Kapsamında 329 Adet 1/5000 ve 1503 Adet 1/1000 Ölçekli Halihazır Harita Emi Grup Bilgi Teknolojileri A.Ş. Tarafından Üretilmiş Olup 3194 Sayılı İmar Kanununun 7/A Maddesi Gereğince İncelendi ve Bakanlık Makamının 05 / 12 / 2016 Tarihli Yönergesi Uyarınca Onandı.

İNCELEYEN KONTROL
B. Çankuroğlu
Betül ÇANKUROĞLU
Harita Mühendisi

B. Balçık
İbrahim Turgut BOLAY
Harita Şube Müdürü V.

ONAY
15.06/2018
A. Ergin
Dişad ERGİN
Büyükşehir Belediye Başkanı a.
İmar ve Şehircilik Dairesi Başkanı

ÇORLU
(TEKİRDAĞ)

F19-c-07-a-4-c