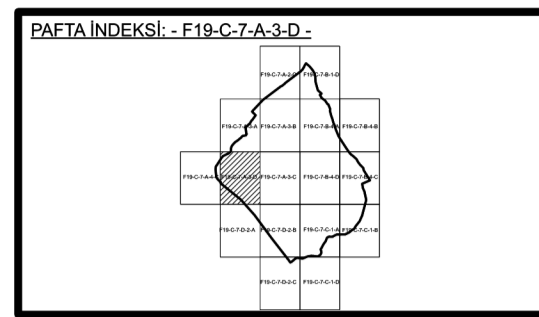
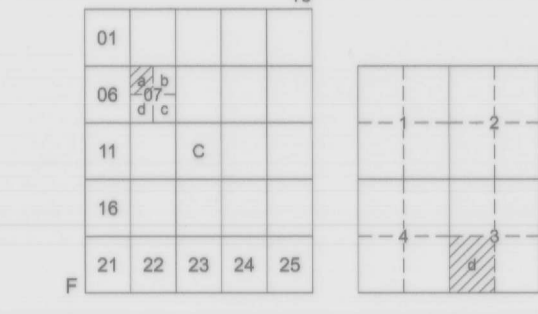


TEKİRDAĞ İLİ, ÇORLU İLÇESİ,  
KEMALETTİN-NUSRATİYE TOPLU KONUT  
ALANININ  
BİR KISMINA İLİŞKİN  
1/1000 ÖLÇEKLİ UYGULAMA İMAR PLANI

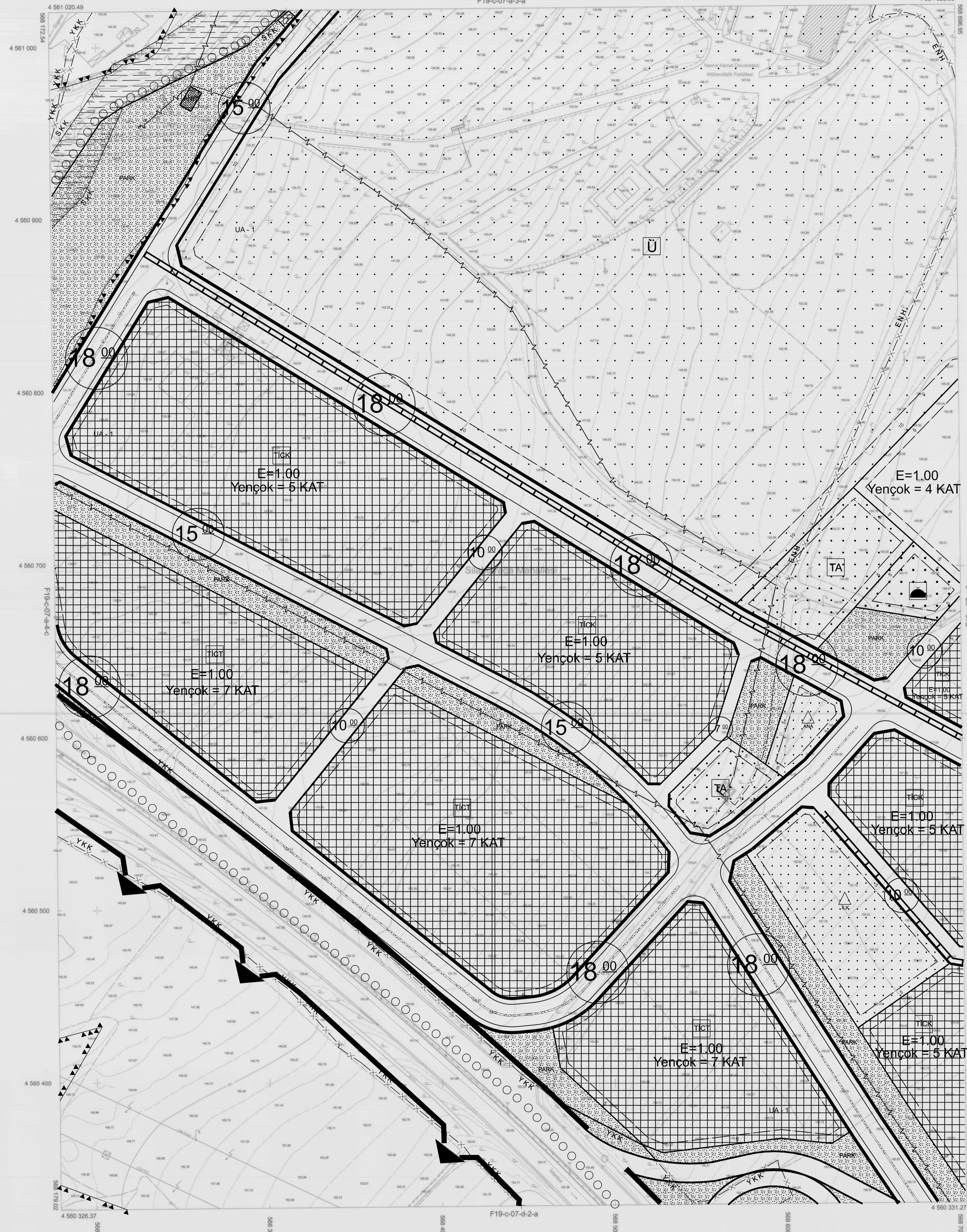


Dosya No : 590332019  
Plan No : UİP-59011669  
Ölçek : 1/1.000  
Müellifçe hazırlanan Tekirdağ İli, Çorlu İlçesi, Kemalettin ve Nusratîye Mahalleleri, Toplu Konut Alanının bir kısmına ilişkin -17 paftalık 1/1.000 ölçekli Uygulama İmar Planı 1 No'lu Cumhurbaşkanlığı Kararnamesinin 97(ç) maddesi ve 3194 sayılı İmar Kanunu'nun 9. Maddesi uyarınca onaylandı.

T.C.  
ÇEVRE VE ŞEHİRCİLİK BAKANLIĞI  
Mekansal Planlama Genel Müdürlüğü a.



ÇORLU  
(TEKİRDAĞ)  
F19-c-07-a-3-d  
F19-c-07-a-3-a



Koordinatlar ve Pafta Bölünmesi En Son Güncellenen TUTGA'ya Bağlı 2005.0 Epeğinde, GRS80 Elipsoidi, 3 Derecelik Dilim Genişliğinde Ve Transversal Mercator (Tm) İziliminde, 27 Derecelik DCM Esasına Göre Düzlenmiştir. Ağustos 2015 Tarihinde Çekilen YÖA=10 cm Olan Renkli Hava Fotoğraflarından Üretilmiştir. Yapılar Sığak Çizgileriyle Gösterilmiştir.

1-Silahtarğa Mahallesi

1/1000

YÖKLENİCİ  
EMİ GRUP BİLGİ TEKNOLOJİLERİ A.Ş.  
Murat KANAT  
Harita Mühendisi

Tekirdağ İli, Süleymanpaşa, Çorlu, Çerçezköy, Hayrabolu, Malkara, Kapaklı, Şarköy ve Marmaraereğlisi İlçelerine ait için 1.Etabı Kapsamında 329 Adet 1/5000 ve 1503 Adet 1/1000 Ölçekli Haritaların Harita Emri Grup Bilgi Teknolojileri A.Ş. Tarafından Üretilmiş Olup 3194 Sayılı İmar Kanununun 7/A Maddesi Gereğince İncelendi ve Başkanlık Makamının 05/12/2016 Tarihli Yönergesi Uyarınca Onandı.

İNCELEYEN KONTROL  
Betül ÇONKUROĞLU Harita Mühendisi  
İbrahim Turgut BOLAT Harita Şube Müdürü V.

T.C.  
ONAY  
15/01/2018  
Alihan  
Dışad ERGİN  
Büyükşehir Belediye Başkanı a.  
İmar ve Şehircilik Dairesi Başkanı

ÇORLU  
(TEKİRDAĞ)  
F19-c-07-a-3-d