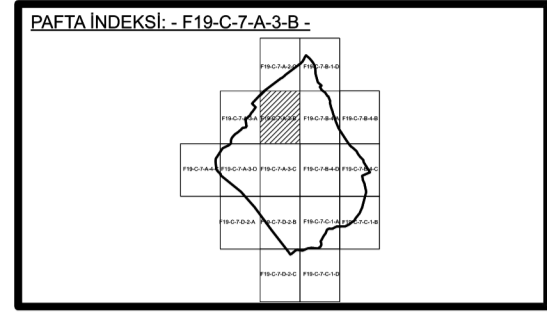
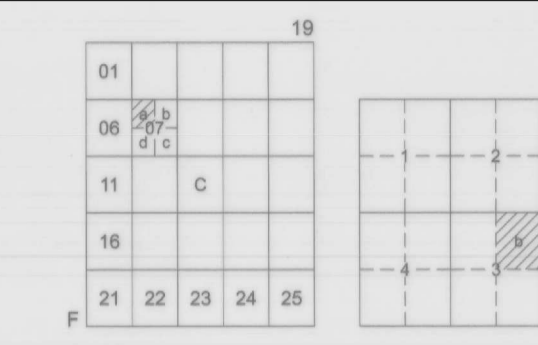


TEKİRDAĞ İLİ, ÇORLU İLÇESİ,
KEMALETİN-NUSRATİYE TOPLU KONUT
ALANININ
BİR KISMINA İLİŞKİN
1/1000 ÖLÇEKLİ UYGULAMA İMAR PLANI

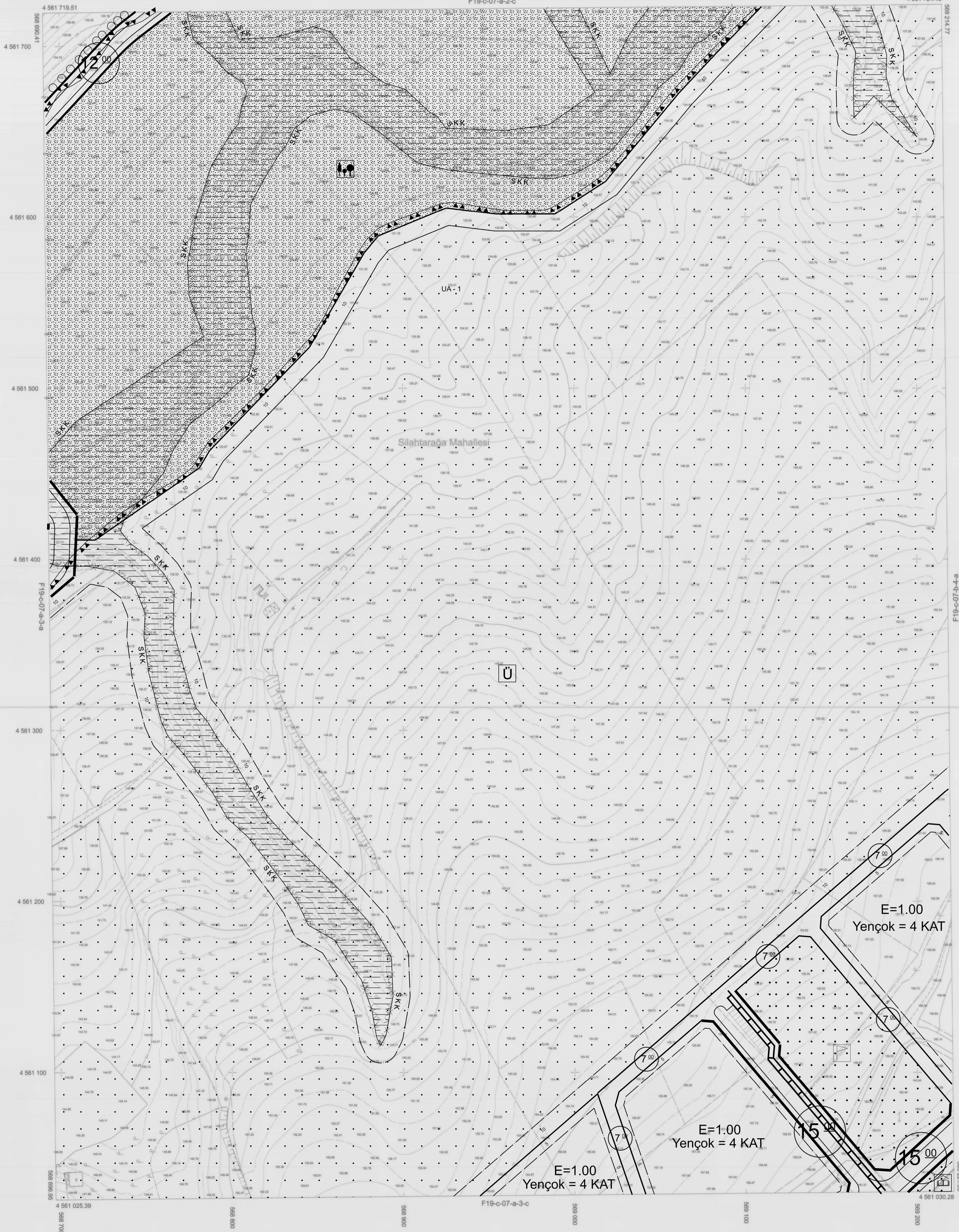


Dosya No : 590332019
Plan No : UİP-59011669
Ölçek : 1/1.000
Müellifince hazırlanan Tekirdağ İli, Çorlu İlçesi, Kemalettin ve Nusratîye Mahalleleri, Toplu Konut Alanının bir kısmına ilişkin -17 paftalık 1/1.000 ölçekli Uygulama İmar Planı 1 No'lu Cumhurbaşkanlığı Kararnamesinin 97(ç) maddesi ve 3194 sayılı İmar Kanunu'nun 9. Maddesi uyarınca onaylandı.

T.C.
ÇEVRE VE ŞEHİRCİLİK BAKANLIĞI
Mekansal Planlama Genel Müdürlüğü a.



ÇORLU
(TEKİRDAĞ)
F19-c-07-a-3-b
F19-c-07-a-2-c



Koordinatlar ve Pafta Bölümlemesi En Son Güncellenen TUTGA'ya Bağlı 2005.0 EPOĞunda, GRS80 Elipsoidi, 3 Derecelik Dilim Genişliğinde Ve Transversal Mercator (Tm) İzduğümünde, 27 Derecelik DOM Esasına Göre Düzenlenmiştir. Ağustos 2015 Tarihinde Çekilen YÖA=10 cm Olan Renkli Hava Fotoğraflarından Üretilmiştir. Yapılar Şaçağ Çizgiyle Gösterilmiştir.



1-Silahtarğa Mahallesi

1/1000

YÜKLENİCİ
EMİ GRUP BİLGİ TEKNOLOJİLERİ A.Ş.

Murat KANAT
Harita Mühendisi

Tekirdağ İli, Süleymanpaşa, Çorlu, Cerkezköy, Hayrabolu, Malkara, Kapaklı, Şarköy ve Marmarareğlisi İlçelerine ait için 1.Etabı Kapsamında 329 Adet 1/5000 ve 1503 Adet 1/1000 Ölçekli Halihazır Harita Emi Grup Bilgi Teknolojileri A.Ş. Tarafından Üretilmiş Olup 3194 Sayılı İmar Kanununun 7/A Maddesi Gereğince İncelendi ve Başbakanlık Makamının 05/12/2016 Tarihli Yönergesi Uyarınca Onandı.

İNCELEYEN KONTROL

B. Çankuroğlu
Betül ÇANKUROĞLU
Harita Mühendisi

B. Bolat
İbrahim Turgut BOLAT
Harita Şube Müdürü

ONAY
15.01.2018
Dişad ERGİN
Büyükşehir Belediye Başkanı a.
İmar ve Şehircilik Dairesi Başkanı

ÇORLU
(TEKİRDAĞ)

F19-c-07-a-3-b