

01						19
06						
11	C					
16						
21	22	23	24	a	b	

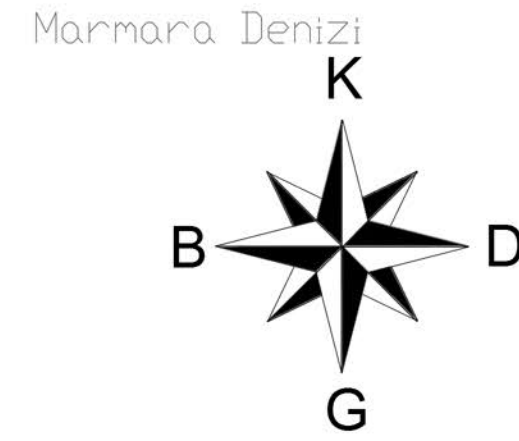
SULTANKÖY
(TEKİRDAĞ)
F19-c-25-c

F19-c-25-b

4 543 831.42




584 103 39

ITRF '96 KOORDİNAT SİSTEMİNDE VE 20050
EPÖZLÜNDÜ KATI KAPLAN HARİT. VE İNŞ. LTB. ŞTİ.
TARAFINDAN YAPILAN VE - / 04 / 2011 TARİHİNDE
ONAYAN HALİHAZIR HARİTA MEVCUT CD'SİNDEN
YENİDEN ÇİZİLMİŞTİR. 11 / 10 / 2012



TEKİRDAĞ İLİ
MARMARA EREĞLİSİ İLÇESİ
SULTANKÖY MAHALLESİ
PLATFORM VE BORU HATTI AMAÇLI
1/5000 ÖLÇEKLİ NAZIM İMAR PLANI

LEJAND

-  PLAN ONAMA SINIRI ARGAZ
-  BORU HATTI
-  PLATFORM

ONAMA TARİHİ 30.06.2005
BAYINDIRLIK VE İSKAN BAKANLIĞI
T.A.U. MÜDÜRLÜĞÜ

**TEKİRDAĞ İLİ, MARMARA EREĞLİSİ İLÇESİ, PLATFORM VE
BORU HATTI AMAÇLI NAZIM İMAR PLANI PLAN NOTLARI**
1-BU PLAN NOTLARINDA BELİRTİLMİYEN HUSUSLARDA
KONU İLE İLGİLİ DİĞER MERİ KANUN VE İLGİLİ
YÖNETMELİK HÜKÜMLERİNE UYULACAKTIR.
2- 1/1000 ÖLÇEKLİ UYGULAMA İMAR PLANI ONAYLANMADAN
UYGULAMAYA GEÇİLEMEZ.

BÜTANGAZ

ONAMA TARİHİ 23.01.2001
BAYINDIRLIK VE İSKAN BAKANLIĞI
T.A.U. MÜDÜRLÜĞÜ

BÜTANGAZ

ONAMA TARİHİ 23.01.2001
BAYINDIRLIK VE İSKAN BAKANLIĞI
T.A.U. MÜDÜRLÜĞÜ

BOTAŞ GÜVENLİK HATTI

G19-b-05-b
583 000
1/5000

4 541 055.01

584 135.79

(TEKİRDAĞ)