



TEKİRDAĞ İLİ, ÇORLU İLÇESİ, KEMALETTİN-NUSRATİYE TOPLU KONUT ALANININ BİR KISIMINA İLİŞKİN LOJİSTİK AMAÇLI 1/1000 ÖLÇEKLİ UYGULAMA İMAR PLANI DEĞİŞİKLİĞİ



Dosya No : 590332021
Plan No : ÜP-5949188
Ölçek : 1/1.000
Müellifce hazırlanan Tekirdağ İli, Çorlu İlçesi, Kemalettin-Nusratıye Mahallesi, Toplu Konut Alanının Bir Kısmına İlişkin "Lojistik Alan" amaçlı 17. paftalık 1/1.000 ölçekli Uygulama İmar Planı Değişikliği, 1. no'lu Cumhurbaşkanlığı Teşkilatı Hakkında Cumhurbaşkanlığı Kararnamesinin 97 (g) ve 3194 sayılı İmar Kanununun 9. Maddesi uyarınca onaylandı.

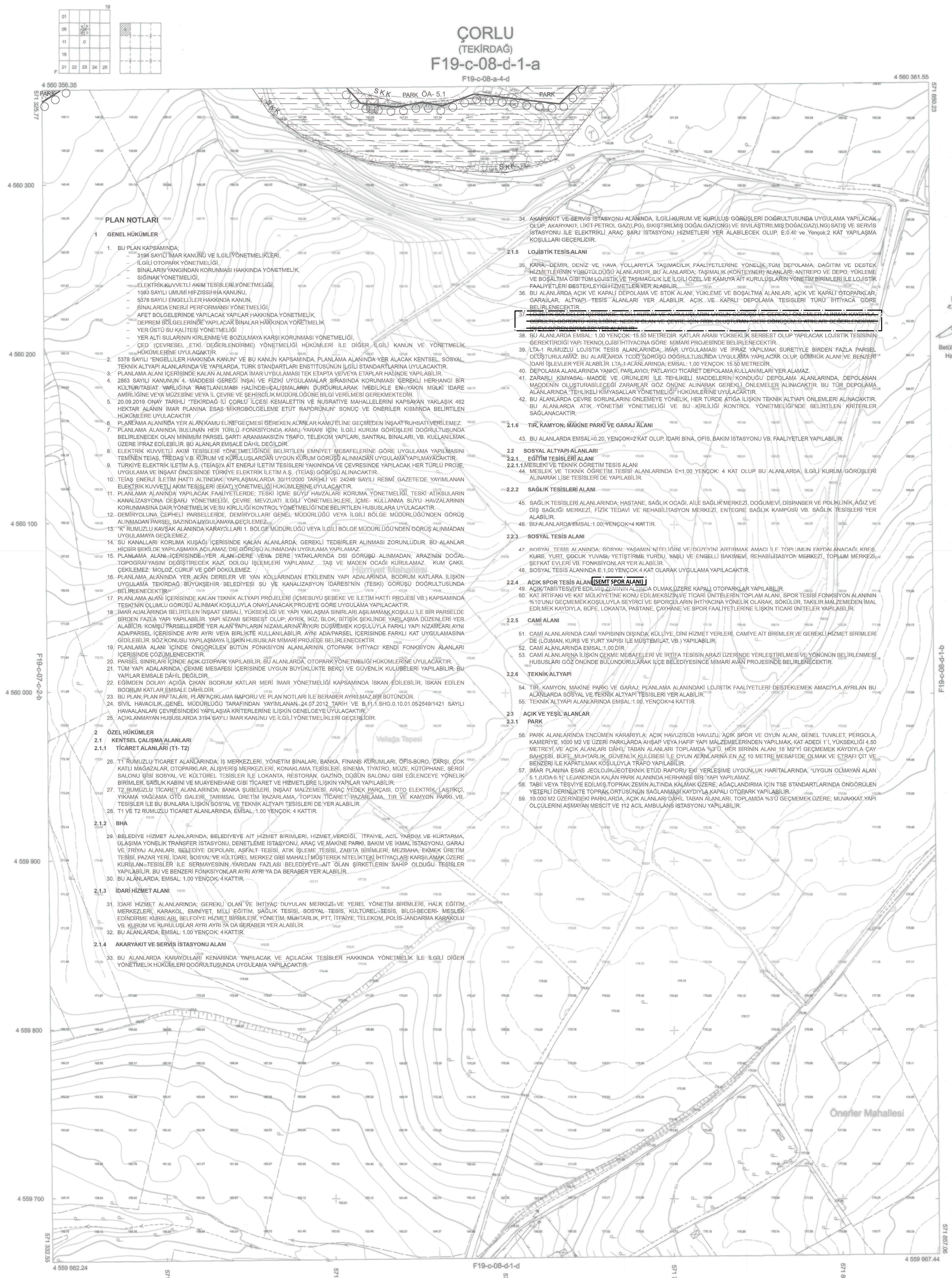
TC
ÇEVRE, ŞEHİRCİLİK VE İKLİM DEĞİŞİKLİĞİ BAKANLIĞI
Mekansal Planlama Genel Müdürlüğü

TEKİRDAĞ İLİ, ÇORLU İLÇESİ, KEMALETTİN-NUSRATİYE TOPLU KONUT ALANININ BİR KISIMINA İLİŞKİN LOJİSTİK AMAÇLI 1/1000 ÖLÇEKLİ UYGULAMA İMAR PLANI DEĞİŞİKLİĞİ



Dosya No : 590332021
Plan No : ÜP-5949188
Ölçek : 1/1.000
Müellifce hazırlanan Tekirdağ İli, Çorlu İlçesi, Kemalettin-Nusratıye Toplu Konut Alanının Bir Kısmına İlişkin 17. paftalık lojistik alan amaçlı 1/1.000 ölçekli Uygulama İmar Planı Değişikliği 1. no'lu Cumhurbaşkanlığı Kararnamesinin 97 (g) bendi ve 3194 sayılı Kanunun 9. maddesi uyarınca onaylandı.

TC
ÇEVRE, ŞEHİRCİLİK VE İKLİM DEĞİŞİKLİĞİ BAKANLIĞI
Mekansal Planlama Genel Müdürlüğü



PLAN NOTLARI

- GENEL HÜKÜMLER
1. BU PLAN KAPSAMINDA:
 - 3194 SAYILI İMAR KANUNU VE İLGİLİ YÖNETMELİKLERİ,
 - İLGİLİ OTOPARK YÖNETMELİĞİ,
 - BİNALARIN YANINDAN KORUNMASI HAKKINDA YÖNETMELİK, SİSİNAK YÖNETMELİĞİ,
 - ELEKTRİK KUVVETLİ AKIM TESİSLERİ YÖNETMELİĞİ,
 - 1993 SAYILI UMUMİ İHZA İHHA KANUNU,
 - 5378 SAYILI ENGELLİLER HAKKINDA KANUN,
 - BİNALARIN ENERJİ PERFORMANSI YÖNETMELİĞİ,
 - AFET BÖLGELERİNDE YAPILACAK YAPILAR HAKKINDA YÖNETMELİK,
 - DEPREM BÖLGELERİNDE YAPILACAK BİNALAR HAKKINDA YÖNETMELİK,
 - YER ÜSTÜ SU KALİTESİ YÖNETMELİĞİ,
 - YER ALTI SULARININ KİRLENME VE BOZULMAYA KARŞI KORUNMASI YÖNETMELİĞİ,
 - ÇED (ÇEVRESEL, ETİK DEĞERLENDİRME) YÖNETMELİĞİ HÜKÜMLERİ İLE DİĞER İLGİLİ KANUN VE YÖNETMELİK HÜKÜMLERİNE UYULACAKTIR.
- 5378 SAYILI "ENGELLİLER HAKKINDA KANUN" VE BU KANUN KAPSAMINDA PLANLAMA ALANINDA YER ALACAK KENTSEL, SOSYAL, TEKNİK ALTYAPY ALANLARINDA VE YAPILARDA, TÜRK STANDARTLARI ENSTİTUSUNUN İLGİLİ STANDARTLARINA UYULACAKTIR.
- PLANLAMA ALANI İÇERİSİNDE KALAN ALANLARDA İMAR UYGULAMASI TEK ETAPTA VEYA ETAPLAR HALİNDE YAPILABİLİR.
- 2893 SAYILI KANUNUN 4. MADDESİ GEREĞİ İNSAN VE FİZİKİ UYGULAMALAR BİNASINDA KORUNMASI GEREKLİ HERHANGİ BİR KÜLTÜR/TABİAT İÇERİĞİNE RAĞMEN RASTLANILMASI HALİNDE ÇALIŞMALARIN DURDURULARAK İVEDİLİKLE EN-YAKIN MÜLKİ İDARE AMİRLİĞİNE VEYA MÜZESİNE VEYA İL ÇEVRE VE ŞEHİRCİLİK MÜDÜRLÜĞÜNE BİLGİ VERİLMESİ GEREKMEKTEDİR.
- 20.08.2019 ONAY TARİHLİ "TEKİRDAĞ İLİ ÇORLU İLÇESİ KEMALETTİN VE NUSRATİYE MAHALLELERİNİ KAPSAYAN YAKLAŞIK 482 HEKTAR ALANIN İMAR PLANINA ESAS MİKROBÖLGELEME ETÜD RAPORUNUN SONUÇ VE ÖNERİLER KISMINDA BELİRTİLEN HÜKÜMLERE UYULACAKTIR.
- PLANLAMA ALANINDA YER ALAN KAMU İNİFA'İ GECMİSİ GEREKEN ALANLAR KAMU İNİFA'İ GECMİSİNİN İNŞAAT RUHSATI VERİLEMEZ. PLANLAMA ALANINDA BULUNAN HER TÜRLÜ FONKSİYONDA KAMU YARARI İÇİN İLGİLİ KURUM GÖRÜŞLERİ DOĞRULTULMASINDA BELİRLENECEK OLAN MİMARİ PARSEL SAKITI ARANMAKSIZIN TRAFİK, TELEKOM YAPILARI, SANTRAL BİNALARI, VB. KULLANILMAK ÜZERE İFRAZ EDİLEBİLİR. BU ALANLAR EMSALE DÄHİL DEĞİLDİR.
- ELEKTRİK KUVVETLİ AKIM TESİSLERİ YÖNETMELİĞİNDE BELİRTİLEN EMNİYET MESAFELERİNE GÖRE UYGULAMA YAPILMASINI TEMİNEN TEİAS, TİREDAŞ VE B. RÜKUM VE KURULUŞLARDAN UYGUN KURUM GÖRÜŞÜ ALINMADAN UYGULANMAYACAKTIR.
- TÜRKİYE ELEKTRİK İLETİM A.Ş. (TEİAŞ) AT ENERJİ İLETİM TESİSLERİ YAKININDA VE ÇEVRESİNDE YAPILACAK HER TÜRLÜ PROJE UYGULAMA VE İNŞAAT ÖNCESİNDE TÜRKİYE ELEKTRİK İLETİM A.Ş. (TEİAŞ) GÖRÜŞÜ ALINACAKTIR.
- TEİAS ENERJİ İLETİM HATTI ALTINDAKİ YAPILASMLARDA 30/11/2000 TARİHLİ VE 24248 SAYILI RESMİ GAZETEDE YAYIMLANAN ELEKTRİK KUVVETLİ AKIM TESİSLERİ (EAT) YÖNETMELİĞİ HÜKÜMLERİNE UYULACAKTIR.
- PLANLAMA ALANINDA YAPILACAK FAALİYETLERDE, TESLİ İÇME SUYU HAVZALARI KORUMA YÖNETMELİĞİ, TESLİ ATIK SULARININ KANALİZASYONA DEŞİRİLMESİ HALİNDE ÇALIŞMALARIN DURDURULARAK İVEDİLİKLE EN-YAKIN MÜLKİ İDARE AMİRLİĞİNE VEYA MÜZESİNE VEYA İL ÇEVRE VE ŞEHİRCİLİK MÜDÜRLÜĞÜNE BİLGİ VERİLMESİ GEREKMEKTEDİR.
- DEMİRYOLUNA DEPHİLİ PARSELLERDE, DEMİRYOLLARI GENEL MÜDÜRLÜĞÜ VEYA İLGİLİ BÖLGE MÜDÜRLÜĞÜNDEN GÖRÜŞ ALINMADAN PARSEL BAZINDA UYGULANMAYACAKTIR.
- "K" RUMUZLU KAŞKAK ALANINDA KARAYOLLARI 1. BÖLGE MÜDÜRLÜĞÜ VEYA İLGİLİ BÖLGE MÜDÜRLÜĞÜNDEN GÖRÜŞ ALINMADAN UYGULANMAYACAKTIR.
- SU KANALLARI KORUMA KUSAĞI İÇERİSİNDE KALAN ALANLARDA, GEREKLİ TEDBİRLER ALINMASI ZORUNLUDUR. BU ALANLARIN HİÇBİR ŞEKLİNDE YAPILANMAYA AÇILMAZ. DSİ GÖRÜŞÜ ALINMADAN UYGULAMA YAPILAMAZ.
- PLANLAMA ALANI İÇERİSİNDE YER ALAN DERE VEYA DERE YATAKLARINDA DSİ GÖRÜŞÜ ALINMADAN, AKARIZIN DOĞAL TOPOGRAFYASINI DEĞİŞTİRECEK KAZI, DOLGU İŞLEMLERİ YAPILAMAZ. TAŞ VE MADEN OCAGI KURULAMAZ. KUM KAZI ÇEKİLEMEZ. MOLÖZ, ÇÜRÜK VE ÇOP DÖKÜLEMEZ.
- "K" RUMUZLU KAŞKAK ALANINDA KARAYOLLARI 1. BÖLGE MÜDÜRLÜĞÜ VEYA İLGİLİ BÖLGE MÜDÜRLÜĞÜNDEN GÖRÜŞ ALINMADAN UYGULANMAYACAKTIR.
- PLANLAMA ALANI İÇERİSİNDE KALAN TEKNİK ALTYAPY PROJELERİ İÇİMSİYU VE ŞEBEKE VE İLETİM HATTI PROJESİ VB.) KAPSAMINDA TEŞKİN OULMU GÖRÜŞÜ ALINMAK KOSULUYLA ONAYLANACAK PROJEYE GÖRE UYGULAMA YAPILACAKTIR.
- İMAR ADALARINDAN BELİRTİLEN İNŞAAT EMSALI, YÜKSEKLİĞİ VE YAPY YAKLAŞMA SINIRLARI AŞILMAMA KOSULUYLA İL BİR PARSELDE BİRDEN FAZLA YAPY YAPILABİLİR. YAPY NİZAMİ SERBEST OLUY. AYRİK, KIZ, BLOK, BİTİRİK ŞEKLİNDE YAPYLAŞMA DÜZENLERİ YER ALABİLİR. KONUŞ PARSELLERDE YER ALAN YAPILARIN NİZAMLARININ DÜŞÜRMEK KOSULUYLA FARKLI YAPY NİZAMINI AYNI ADAPARSEL İÇERİSİNDE AYRI AYRI VEYA BİRLİKTE KULLANILABİLİR. AYNI ADAPARSEL İÇERİSİNDE FARKLI KAT UYGULAMASINA GİDİLEBİLİR. SOZ KONUSU YAPILASMAVA İLİŞKİN HUSUSLAR MİMARİ PROJEDE BELİRLENECEKTİR.
- PLANLAMA ALANI İÇİNDE ÖNGÖRÜLEN BÜTÜN FONKSİYON ALANLARININ OTOPARK İHTİYACI KENDİ FONKSİYON ALANLARI İÇERİSİNDE COZULMEKTEDİR.
- PARSEL SINIRLARI İÇİNDE AÇIK OTOPARK YAPILABİLİR. BU ALANLARDA, OTOPARK YÖNETMELİĞİ HÜKÜMLERİNE UYULACAKTIR.
- TÜM YAPY ADALARINDA, ÇEKME MESAFESİ İÇERİSİNDE UYGUN BÜYÜKLÜKTE BEKÇİ VE GÜVENLİK KULÜBELERİ YAPILABİLİR. BU YAPILAR EMSALE DÄHİL DEĞİLDİR.
- EGİMDEN DOLAYI AÇIK ÇIKAN BODURUM KATLAR MERİ İMAR YÖNETMELİĞİ KAPSAMINDA İSKAN EDİLEBİLİR, İSKAN EDİLEN BODURUM KATLAR EMSALE DÄHİL DEĞİLDİR.
- BU PLAN, PLAN PAFTALARI, PLAN AÇIKLAMA RAPORU VE PLAN NOTLARI İLE BERABER AYRILMAZ BİR BÜTÜNDÜR.
- SIVIL HAVACILIK, GENEL MÜDÜRLÜĞÜ TARAFINDAN YATILANANI-24.07.2012 TARİHİ VE B.11.1.SHG.0.10.01.052549/1421 SAYILI HAVAKANLARI ÇEVRESİNDE YAPILASMA KRİTERLERİNE İLİŞKİN GENELGEYE UYULACAKTIR.
- AÇIKLANMAYAN HUSUSLARDA 3194 SAYILI İMAR KANUNU VE İLGİLİ YÖNETMELİKLERİ GEÇERLİDİR.

- ÖZEL HÜKÜMLER
- 2.1 KENTSEL ÇALIŞMA ALANLARI
- 2.1.1 TİCARET ALANLARI (T1-T2)
- 2.1.2 BHA
- 2.1.3 İDARI HİZMET ALANI
- 2.1.4 AKARYAKIT VE SERVİS İSTASYONU ALANI

- AKARYAKIT VE SERVİS İSTASYONU ALANINDA, İLGİLİ KURUM VE KURULUŞ GÖRÜŞLERİ DOĞRULTULMASINDA UYGULAMA YAPILACAK OLUY. AKARYAKIT, LİKİT PETROL, GAZ (LPG), SIKIŞTIRILMIŞ DOĞALGAZ (CNG) VE SIVILAŞTIRILMIŞ DOĞALGAZ (LNG) SATIŞ VE SERVİS İSTASYONU İLE ELEKTRİK ARAC, ŞARJ İSTASYONU HİZMETLERİ YER ALABİLECEK OLUY. E.0.40 ve Yeşöçök 2 KAT YAPILASMA KOSULLARI GEÇERLİDİR.
- LOJİSTİK TESİS ALANI
- KARA-DEMİR, DENİZ VE HAVA YOLLARIYLA TAŞIMACILIK FAALİYETLERİNE YÖNELİK TÜM DEPOLAMA, DAĞITIM VE DESTEK HİZMETLERİNİN YÜRÜTÜLDÜĞÜ ALANLARDIR. BU ALANLARDA TAŞIMACILIK (KONTEYNER) ALANLARI, ANTREPO VE DEPO, YÜKLEME VE BOŞALTIM GİBİ TEKNİK VE TAŞIMACILIK İLE İLGİLİ ÖZEL VE KAMUYA AIT KURULUŞLARIN YÖNETİM BİRİMLERİ İLE LOJİSTİK FAALİYETLERİ DESTEKLEYİCİ HİZMETLER YER ALABİLİR.
- BU ALANLARDA AÇIK VE KAPALI DEPOLAMA VE STOK ALANI, YÜKLEME VE BOŞALTIM ALANLARI, AÇIK VE KAPALI OTOPARKLAR, GARAJLAR, ALTYAPY TESİS ALANLARI YER ALABİLİR. AÇIK VE KAPALI DEPOLAMA TESİSLERİ TÜRÜ İHTİYACA GÖRE BELİRLENECEKTİR.
- DEPOLAMA ALANLARINDA YANICI, PATLAYICI, PATLAYICI TİCARET DEPOLAMA KULLANIMLARI YER ALAMAZ.
- ZARARLI KİMYASAL MADDE VE ÜRÜNLERİ İLE TEHLİKELİ MADDELERİNİ KONDUĞU DEPOLAMA ALANLARINDA, DEPOLANAN MADDENİN OLUŞTURULACAK ZARARLI GÖZ ÖNÜNE ALINARAK GEREKLİ ÖNLEMLER ALINACAKTIR. BU TÜR DEPOLAMA ALANLARINDA TEHLİKELİ KİMYASALLARIN YÖNETİMİ HÜKÜMLERİNE UYULACAKTIR.
- BU ALANLARDA ÇEVRE BÖLÜMLERİNİN ÖNLEMİNE YÖNELİK HER TÜRE ATIK İLİŞKİN TEKNİK ALTYAPY ÖNLEMLERİ ALINACAKTIR. BU ALANLARDA ATIK YÖNETİMİ YÖNETMELİĞİ VE SU KİRLİLİĞİ KONTROL YÖNETMELİĞİNDE BELİRTİLEN KRİTERLER SAĞLANACAKTIR.
- TİR, KAMYON, MAKİNE PARKI VE GARAJ ALANI
- BU ALANLARDA EMSAL=0.20, YEŞÖÇÖK=2 KAT OLUP, İDARI BİNA, OFİS, BAKIM İSTASYONU VB. FAALİYETLER YAPILABİLİR.
- SOSYAL ALTYAPY ALANLARI
- EGİTİM TESİSLERİ ALANI
- MESLEK VE TEKNİK ÖĞRETİM TESİS ALANI
- MESLEK VE TEKNİK ÖĞRETİM TESİS ALANLARINDA E=1.00, YEŞÖÇÖK=4 KAT OLUP, BU ALANLARDA, İLGİLİ KURUM GÖRÜŞLERİ ALINARAK İŞE TESİSLERİ DE YAPILABİLİR.
- SAGLIK TESİSLERİ ALANI
- SAGLIK TESİSLERİ ALANLARINDA HASTANE, SAĞLIK OCAGI, AİLE SAĞLIK MERKEZİ, DOĞUM VE DISPANSER VE POLIKLINİK, AĞIZ VE DİŞ SAĞLIK MERKEZİ, FİZİK TEDAVİ VE REHABİLİTASYON MERKEZİ, ENTEGRE SAĞLIK KAMPUSU VB. SAĞLIK TESİSLERİ YER ALABİLİR.
- BU ALANLARDA EMSAL=1.00, YEŞÖÇÖK=4 KATTIR.
- SOSYAL TESİS ALANI
- SOSYAL TESİS ALANINDA; SOSYAL YAŞAMIN NİTELİĞİNİ VE DÜZEYİNİ ARTIRMAK AMACI İLE TOPLUMUN FAYDANANCAĞI KRİS, KURS, YURT, DOÇUK YUVASI, YETİŞTİRME YURDU, YAŞLI VE ENGELLİ BAKIM, REHABİLİTASYON MERKEZİ, TOPLUM MERKEZİ, ŞEFKAT EVLERİ VB. FONKSİYONLAR YER ALABİLİR.
- SOSYAL TESİS ALANINDA E=1.00, YEŞÖÇÖK=4 KAT OLARAK UYGULAMA YAPILACAKTIR.
- AÇIK SPOR TESİS ALANI (SEMİ SPOR ALANI)
- AÇIK/TABİİ TESİS VE EDİLMESİNİN İHTİYACI OLMAYAN ÜZERİNE KAPALI OTOPARKLAR YAPILABİLİR.
- KAT İRTIFAKI VE KAT MÜLKİYETİNE KONU EDİLMESİNİN İHTİYACI UNİTELERİN TOPLAM ALANI, SPOR TESİSİ FONKSİYON ALANININ %10'UNU GEÇMEMEK KOSULUYLA SEYİRCİ VE SPORÇULARIN İHTİYACINA YÖNELİK OLARAK, SOKULUR, TAKILIR MALZEMEDEN İMAL EDİLMEK KAYDILYA, BUFE, LOKANTA, PASTANE, ÇAYHANE VE SPOR FAALİYETLERİ İLİŞKİN TİCARİ UNİTELER YAPILABİLİR.
- CAMI ALANI
- CAMI ALANLARINDA CAMI YAPISININ DİŞİNDE, KÜLLÜYE, DİNİ HİZMET YERLERİ, CAMİYE AIT BİRİMLER VE GEREKLİ HİZMET BİRİMLERİ DE (LOJMAN, KURS VE YURT YAPISI İLE MÜŞTEMLAT, VB.) YAPILABİLİR.
- CAMI ALANLARINDA EMSAL=1.00 DİR.
- CAMI ALANLARINA İLİŞKİN ÇEKME MESAFELERİ VE İRTİFA TESİSİNİN ARAZI ÜZERİNDE YERLEŞTİRİLMESİ VE YONUNUN BELİRLENMESİ HUSUSLARI GÖZ ÖNÜNDE BULUNDURULARAK İLÇE BELEDİYESİNİN MİMARİ AVAN PROJESİNDE BELİRLENECEKTİR.
- TEKNİK ALTYAPY
- TİR, KAMYON, MAKİNE PARKI VE GARAJ; PLANLAMA ALANINDAKİ LOJİSTİK FAALİYETLERİ DESTEKLEMELERİ AMACIYLA AYRILAN BU ALANLARDA SOSYAL VE TEKNİK ALTYAPY TESİSLERİ YER ALABİLİR.
- TEKNİK ALTYAPY ALANLARINDA EMSAL=1.00, YEŞÖÇÖK=4 KATTIR.
- AÇIK VE YEŞİL ALANLAR
- PARK
- PARK ALANLARINDA ENÇÜMEN KARARILYA; AÇIK HAVUZ/SÜS HAVUZU, AÇIK SPOR VE OYUN ALANI, GENEL TÜVALET, PERGOLA, KAMERİYE, 1000 M2 VE ÜZERİ KARARILYA; AÇIK HAVUZ VEYA HAFIF YAPY MALZEMELERİNİN YAPILMAK, KAT ADEDİ 1'1, YÜKSEKLİĞİ 4.50 METREYİ VE AÇIK ALANLARI DAHİLİ TABAN ALANLARI TOPLAMDA %3'Ü, HER BİRİNİN ALANI 15 M2'Yİ GEÇMEMEK KAYDILYA ÇAY BAHÇESİ, BÜFE, MÜHÜRÜK, GÜVENLİK KULÜBELERİ İLE OYUN ALANLARINA EN AZ 10 METRE MESAFEDEN OLMAK VE İTRAŞI GİT VE BENZERİ İLE KAPATILMAK KOSULUYLA TRAFÖ YAPILABİLİR.
- İMAR PLANINA ESAS JEOLÖJİK/GEOTEKNİK ETÜD RAPORU EKİ YERLEŞİME UYGUNLUK HARİTALARINDA, "UYGUN OLMAYAN ALAN 5.1 (UOAB 5.1) LEJANINDA KALAN PARK ALANINDA HERHANGİ BİR YAPY YAPILAMAZ.
- TABİİ VEYA TEŞVİYE EDİLMİŞ TOPRAK ZEMİN ALTINDA KALMAK ÜZERE, AĞAÇLANDIRMA İÇİN TSE STANDARTLARINDA ÖNGÖRÜLEN YETERLİ DERİNLİKTE TOPRAK ÖRTÜSÜNÜN SAĞLANMASI KAYDILYA KAPALI OTOPARK YAPILABİLİR.
- 10.000 M2 ÜZERİNDEKİ PARKLARDA, AÇIK ALANLARI DAHİL TABAN ALANLARI, TOPLAMDA %3'Ü GEÇMEMEK ÜZERE; MUVAKKAT YAPY ÖLÇÜLERİNİ AŞMAYAN MESÇİT VE İYİZ AÇIL AMBULANS İSTASYONU YAPILABİLİR.

Tekirdağ İli Süleymanpaşa, Çorlu, Çerkezköy, Hayrabolu, Malkara, Kapaklı, Şarköy ve Marmaraeğrisi İlçeleri İlgili Kapsamında Çorlu İlçesi Öneriler Mahallesi Alt 4 Adet 1/5000 ve 38 Adet 1/1000 Ölçekli Halihazır Harita Emi Grup Bilgi Teknolojileri A.Ş. Tarafından Üretilmiş Olup 3194 Sayılı İmar Kanununun 7/A Maddesi Gereğince İncelenmiş ve Başkanlık Makamının 08/12/2016 Tarihli Yönergesi Uyarınca Onandı.

İNCELEYEN
23.10.2017
KONTROL
23.10.2017
Batılı ÇOKURKOĞLU
Harita Mühendisi
Batılı Turgut BOLAT
Harita Şube Müdürü V.

ONAY
23.10.2017
Dilşad ERGİN
Büyükşehir Belediye Başkanı a.
İmar ve Şehircilik Dairesi Başkanı

ÇORLU (TEKİRDAĞ)
F19-c-08-d-1-a

Koordinatlar ve Pafta Bölünmesi En Son Güncellenen TUTGA'ya Bağlı 2005.0 Epeğinde, GR80 Epsicidi, 3 Derecelik Dilim Genliğinde ve Transversal Menarlar (Tm) İzadığında, 27 Derecelik DOM Essansına Göre Düzenlenmiştir. Ağustos 2015 Tarihinde Çekilen YOA=10 cm Olan Renkli Hava Fotoğrafından Üretilmiştir. Yapılar Şaşıp Çizgiyle Gösterilmiştir.

1/1000

YÖKLENÇİ
EMİ GRUP BİLGİ TEKNOLOJİLERİ A.Ş.
Murat KANAT
Harita Mühendisi