
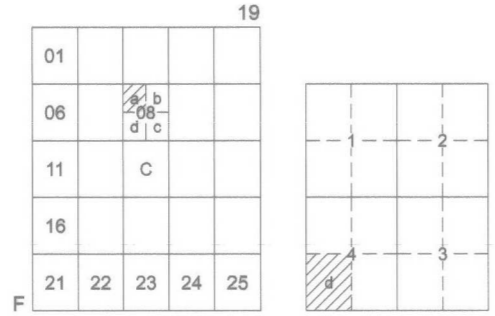


TEKİRDAĞ İLİ, ÇORLU İLÇESİ,
KEMALİTTİN-NUSRATİYE
TOPLU KONUT ALANININ BİR KISMINA
İLİŞKİN LOJİSTİK AMAÇLI 1/1000 ÖLÇEKLİ
UYGULAMA İMAR PLANI DEĞİŞİKLİĞİ

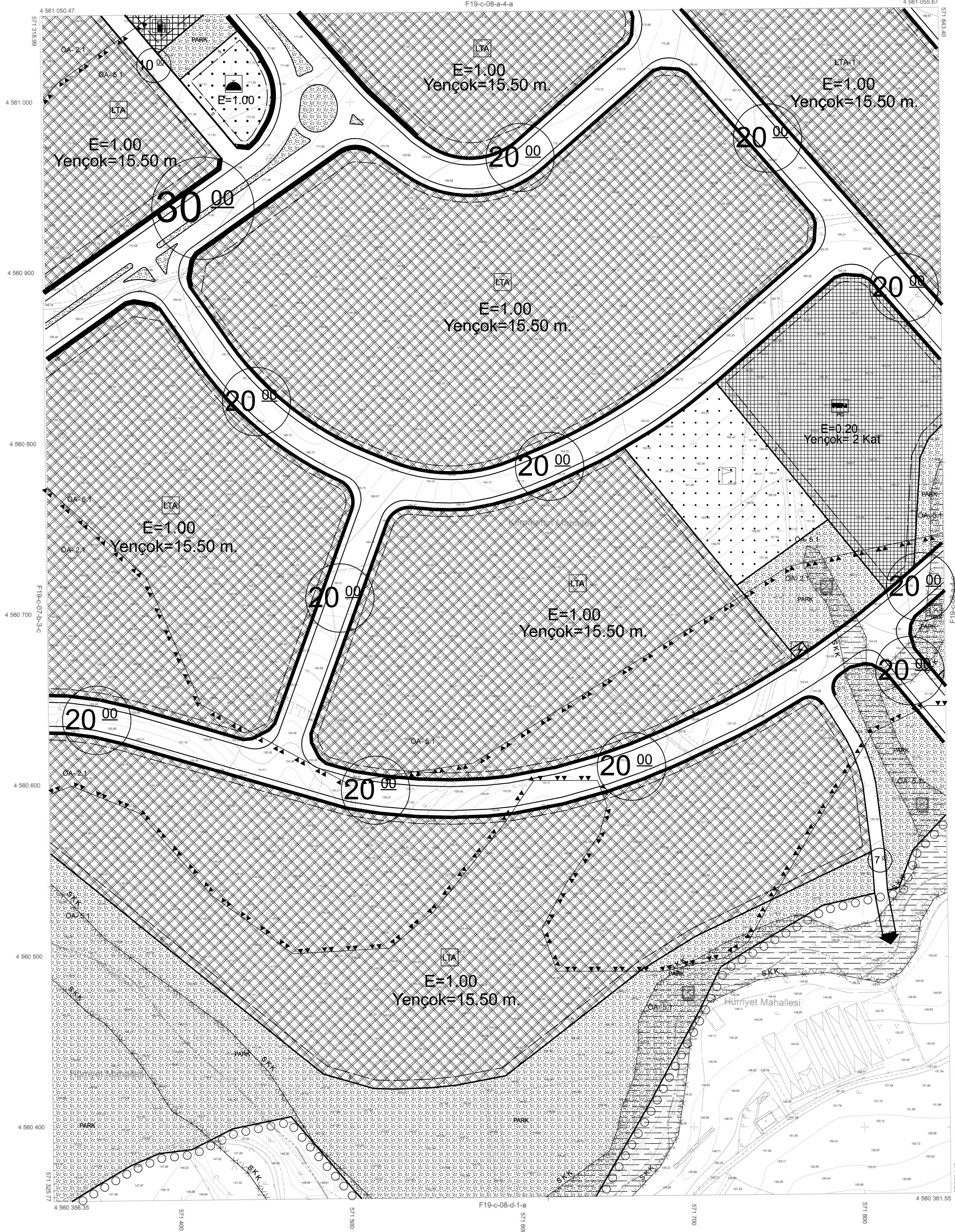


Dozya No : 190332021
Plan No : 118P-50361160
Ölçek : 1/1.000
Müellifince hazırlanan Tekirdağ İli, Çorlu İlçesi,
Kemalettin-Nusratiye Mahallesi, Toplu Konut
Alanının Bir Kısımına İlişkin "Lojistik Alan" amaçlı -
17- parafık 1/1.000 ölçekli Uygulama İmar Planı
Değişikliği, 1 no'lu Cumhurbaşkanlığı Tezisi
Hakkında Cumhurbaşkanlığı Kararnamesinin 97 (c)
ve 3194 sayılı İmar Kanununun 9. Maddesi
uyarınca onaylandı.

T.C.
ÇEVRE, ŞEHİRCİLİK VE İKLİM DEĞİŞİKLİĞİ
BAŞKANLIĞI
Mekansal Planlama Genel Müdürlüğü



ÇORLU
(TEKİRDAĞ)
F19-c-08-a-4-d
F19-c-08-a-4-a



Tekirdağ İli, Süleymanpaşa, Çorlu, Çerkezköy,
Hayrabolu, Malkara, Kapaklı, Sarköy ve
Marmarareğlisi İlçelerine ait için 1.Etabı
Kapsamında 329 Adet 1/5000 ve 1503 Adet
1/1000 Ölçekli Halihazır Harita Emi Grup
Bilgi Teknolojileri A.Ş. Tarafından Üretilmiş
Oluş 3194 Sayılı İmar Kanununun 7/A
Maddesi Geçerli İncelendi ve Başkanlık
Makamının 05/12/2016 Tarihli Yönergesi
Uyarınca Onandı.

İNCELEYEN KONTROL
B. Çankuroğlu İbrahim Turgut BÖLAT
Betül ÇANKUROĞLU Harita Mühendisi Harita Şube Müdürü V.



Diyadin ERGİN
Büyükşehir Belediye Başkanı a.
İmar ve Şehircilik Dairesi Başkanı

Koordinatlar ve Pafta Bölümlemesi En Son
Güncellenen TUTGA'ya Bağlı 2005.0 Epoğunda,
GRS80 Elipsoidi, 3 Derecelik Dilim Genişliğinde
Ve Transversal Mercator (Tm) İzdüşümünde,
27 Derecelik DOM Esasına Göre Düzenlenmiştir.
Ağustos 2015 Tarihinde Çekilen YOA=10 cm Olan
Renkli Hava Fotoğraflarından Üretilmiştir.
Yapılar Saçak Çizgileriyle Gösterilmiştir.



1/1000

YÜKLENİCİ
EMİ GRUP BİLGİ TEKNOLOJİLERİ A.Ş.
Murat KANAT
Harita Mühendisi

ÇORLU
(TEKİRDAĞ)

F19-c-08-a-4-d