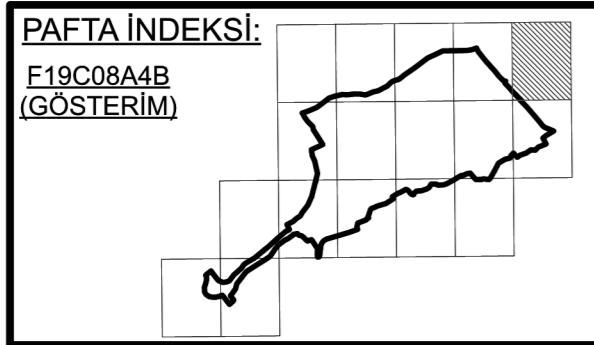


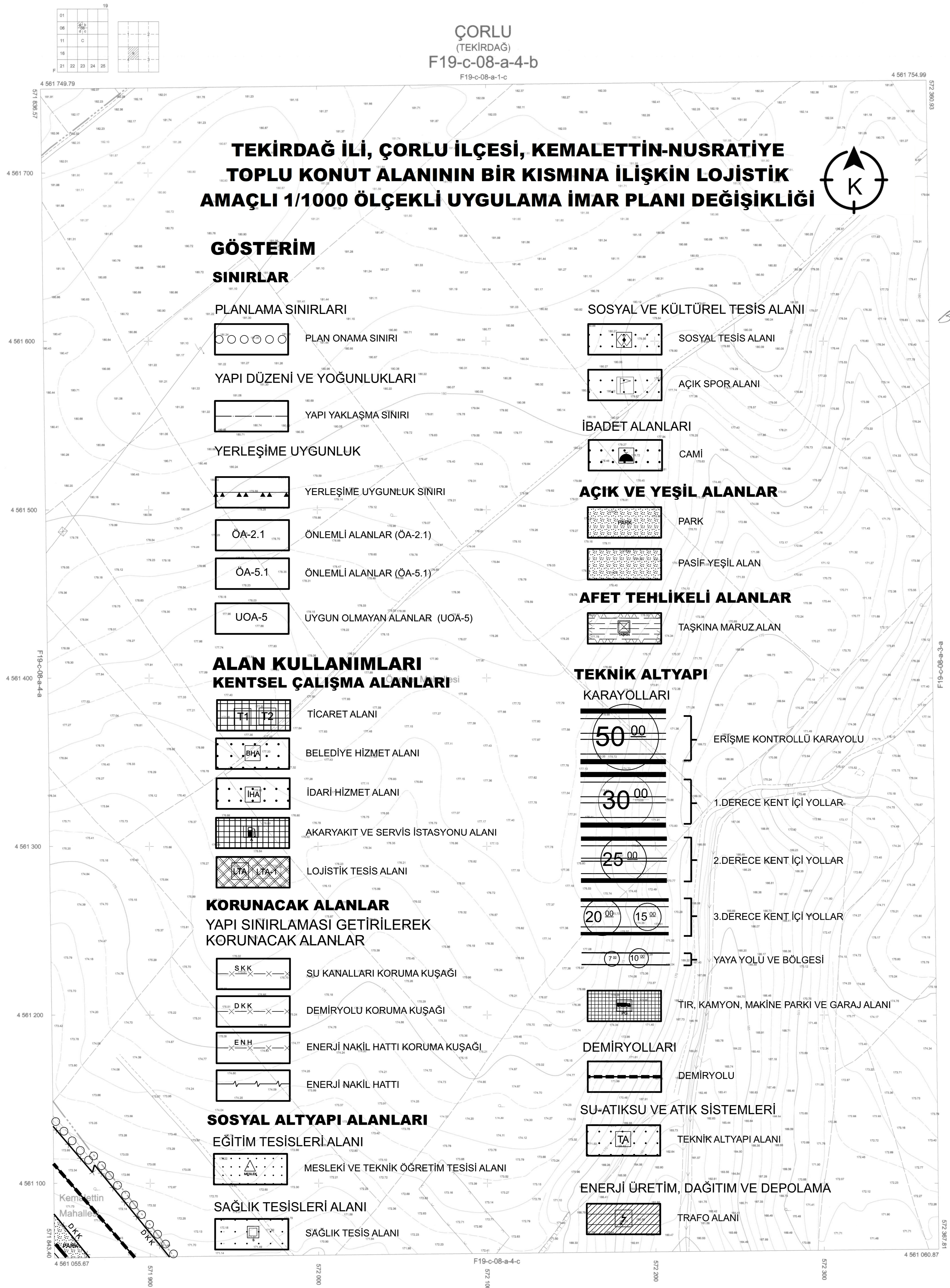
TEKİRDAĞ İLİ, ÇORLU İLÇESİ,
KEMALETİN-NUSRATIYE
TOPLU KONUT ALANININ BİR KISMINA
İLİŞKİN LOJİSTİK AMAÇLI 1/1000 ÖLÇEKLİ
UYGULAMA İMAR PLANI DEĞİŞİKLİĞİ




Doğru No : 190332021
Plan No : 149-50361160
Ölçek : 1/1.000
Müellifince hazırlanan Tekirdağ İli, Çorlu İlçesi,
Kemalettin-Nusratiye Mahallesi, Toplu Konut
Alanının Bir Kısımına İlişkin "Lojistik Alan" amaçlı -
17- parafık 1/1.000 ölçekli Uygulama İmar Planı
Değişikliği, 1 no'lu Cumhurbaşkanlığı Teşkilatı
Hakkında Cumhurbaşkanlığı Kararnamesinin 97 (c)
ve 3194 sayılı İmar Kanununun 9. Maddesi
uyarınca onaylandı.

TC
ÇEVRE, ŞEHİRCİLİK VE İKLİM DEĞİŞİKLİĞİ
BAŞKANLIĞI
Mekansal Planlama Genel Müdürlüğü

ÇORLU
(TEKİRDAĞ)
F19-c-08-a-4-b
F19-c-08-a-1-c



TEKİRDAĞ İLİ, ÇORLU İLÇESİ, KEMALETİN-NUSRATIYE TOPLU KONUT ALANININ BİR KISMINA İLİŞKİN LOJİSTİK AMAÇLI 1/1000 ÖLÇEKLİ UYGULAMA İMAR PLANI DEĞİŞİKLİĞİ



GÖSTERİM

SINIRLAR

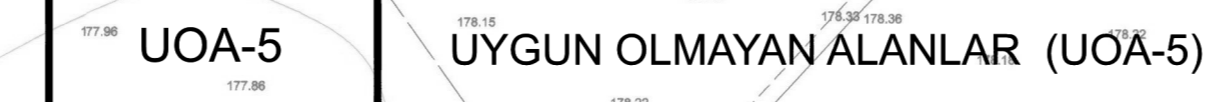
PLANLAMA SINIRLARI



YAPI DÜZENİ VE YOĞUNLUKLARI



YERLEŞİME UYGUNLUK



ALAN KULLANIMLARI KENTSEL ÇALIŞMA ALANLARI



KORUNACAK ALANLAR YAPI SINIRLAMASI GETİRİLEREK KORUNACAK ALANLAR




SOSYAL ALTYAPI ALANLARI

EĞİTİM TESİSLERİ ALANI



SAĞLIK TESİSLERİ ALANI



SOSYAL VE KÜLTÜREL TESİS ALANI



İBADET ALANLARI



AÇIK VE YEŞİL ALANLAR

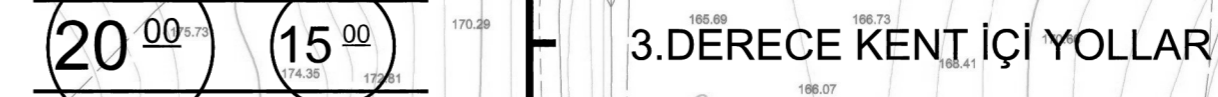


AFET TEHLİKELİ ALANLAR

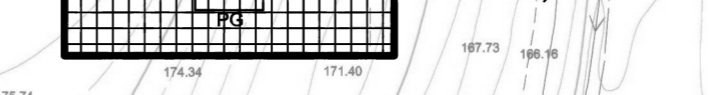


TEKNİK ALTYAPI


KARAYOLLARI



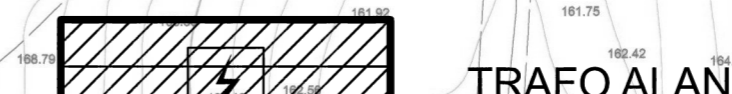
DEMİRYOLLARI



SU-ATIKSU VE ATIK SİSTEMLERİ



ENERJİ ÜRETİM, DAĞITIM VE DEPOLAMA



Koordinatlar ve Pafta Bölünmesi En Son
Güncellenen TUTGA'ya Bağlı 2005.0 Epeğunda,
GRS80 Elipsoidal, 3 Derecelik Dilim Genişliğinde
Ve Transversal Mercator (Tm) İzdüşümünde,
27 Derecelik DOM Esasına Göre Düzenlenmiştir.
Haziran 2017 Tarihinde Çekilen YOA=10 cm Olan
Renkli Hava Fotoğraflarından Üretilmiştir.
Yapılar Şaşıp Çizilimleri Gösterilmeyiz.

1-Çerler Mahallesi
2-Velimeşe Mahallesi (Ergene İlçesi)
3-Kemalettin Mahallesi

1/1000

YÜKLENENİ
EMİ GRUP BİLGİ TEKNOLOJİLERİ A.Ş.
Murat KANAT
Harita Mühendisi

Tekirdağ İli, Süleymanpaşa, Çorlu, Çerçezköy,
Hayrabolu, Malkara, Kapaklı, Sarköy ve
Marmarareğlisi İlçelerine ait işin 1.Etabı
Kapsamında 329 Adet 1/5000 ve 1503 Adet
1/1000 Ölçekli Halihazır Harita Emi Grup
Bilgi Teknolojileri A.Ş. Tarafından Üretilmiş
Oluş 3194 Sayılı İmar Kanununun 7/A
Maddesi Geçerince İncelendi ve Başkamlık
Makamının 05/12/2016 Tarihli Yönergesi
Uyarınca Onandı.

İNCELEYEN KONTROL
B. Çankuroğlu İbrahim Turgut BÖLAT
Harita Mühendisi Harita Şube Müdürü V.



Dilşad ERGİN
Büyükşehir Belediye Başkanı a.
İmar ve Şehircilik Dairesi Başkanı

ÇORLU
(TEKİRDAĞ)

F19-c-08-a-4-b