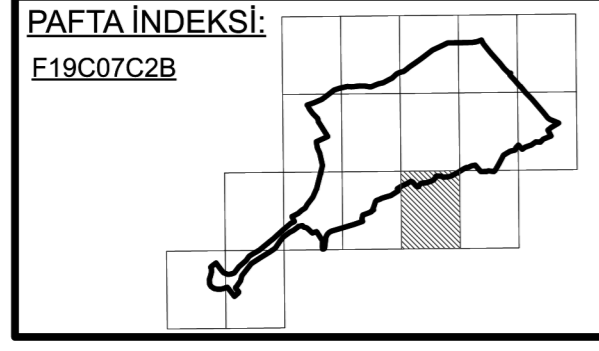
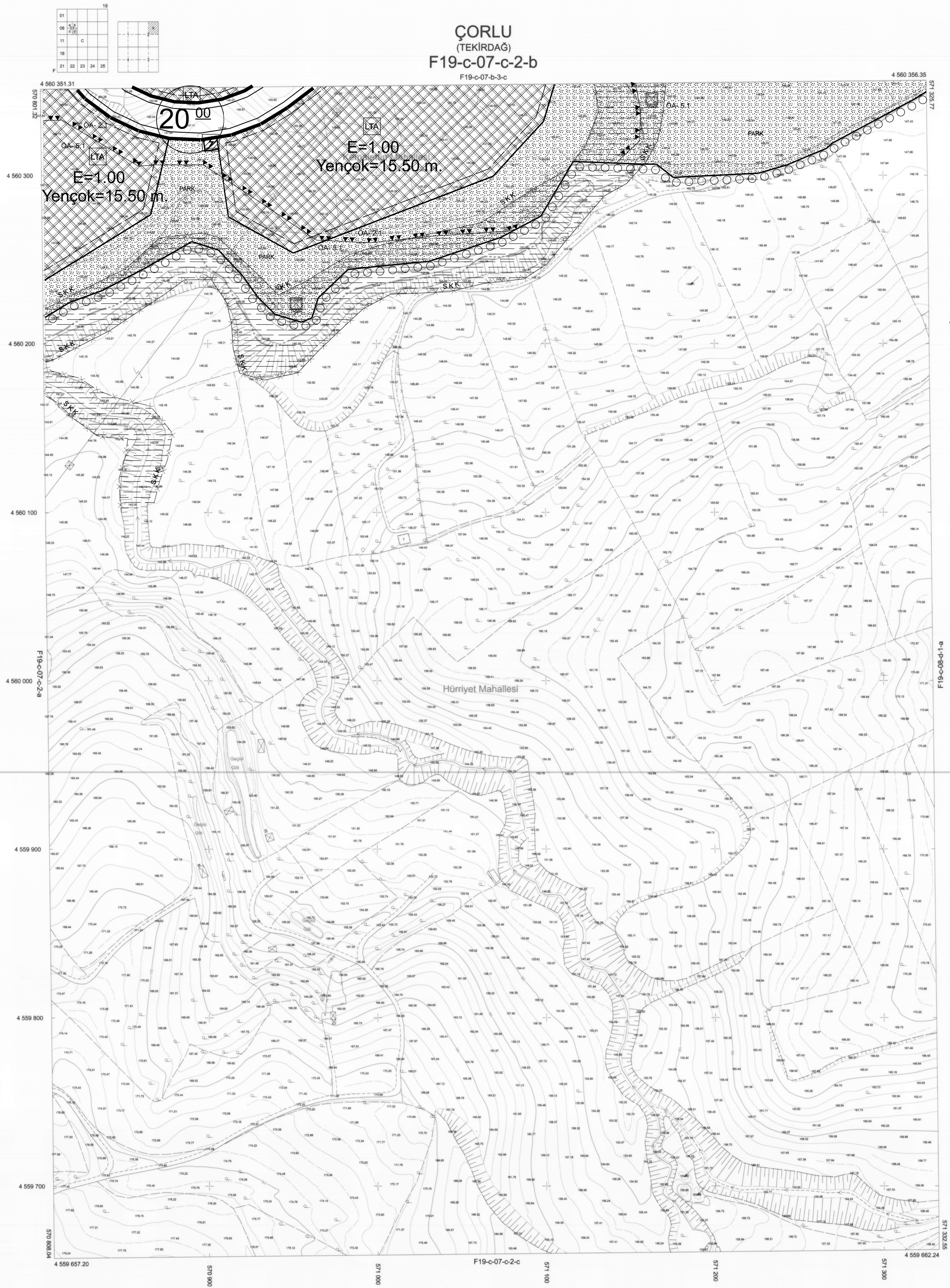


TEKİRDAĞ İLİ, ÇORLU İLÇESİ,
KEMALİTTİN-NUSRATİYE
TOPLU KONUT ALANININ BİR KISMINA
İLİŞKİN LOJİSTİK AMAÇLI 1/1000 ÖLÇEKLİ
UYGULAMA İMAR PLANI DEĞİŞİKLİĞİ



ÇORLU
(TEKİRDAĞ)
F19-c-07-c-2-b
F19-c-07-b-3-c



Tekirdağ İli, Süleymanpaşa, Çorlu, Çerkezköy,
Hayrabolu, Malkara, Kapaklı, Şarköy ve
Marmarareğlisi İlçelerine ait için 1.Etabı
Kapsamında 329 Adet 1/5000 ve 1503 Adet
1/1000 Ölçekli Halihazır Harita Emi Grup
Bilgi Teknolojileri A.Ş. Tarafından Üretilmiş
Olup 3194 Sayılı İmar Kanununun 7/A
Maddesi Gereğince İncelendi ve Başkanlık
Makamının 05/12/2016 Tarihli Yönergesi
Uyarınca Onandı.

İNCELEYEN

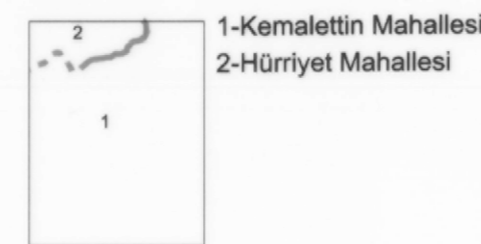
KONTROL

B. Çankuroğlu
Betül ÇANKUROĞLU
Harita Mühendisi

B. Bolat
İbrahim Turgut BÖLAT
Harita Şube Müdürü V.



Koordinatlar ve Pafta Bölümlemesi En Son
Güncellenen TUTGA'ya Bağlı 2005.0 Epejünde,
GRS80 Elipsoidi, 3 Derecelik Dilim Genişliğinde
Ve Transversal Mercator (Tm) İzdüşümünde,
27 Derecelik DOM Esasına Göre Düzenlenmiştir.
Ağustos 2015 Tarihinde Çekilen YOAA=10 cm Olan
Renkli Hava Fotoğraflarından Üretilmiştir.
Yapılar Saçak Çizgileriyle Gösterilmiştir.



1/1000

YÜKLENİCİ
EMİ GRUP BİLGİ TEKNOLOJİLERİ A.Ş.
Murat KANAT
Harita Mühendisi

ÇORLU
(TEKİRDAĞ)

F19-c-07-c-2-b