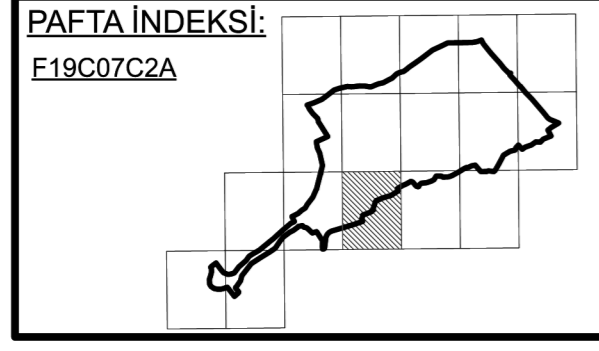
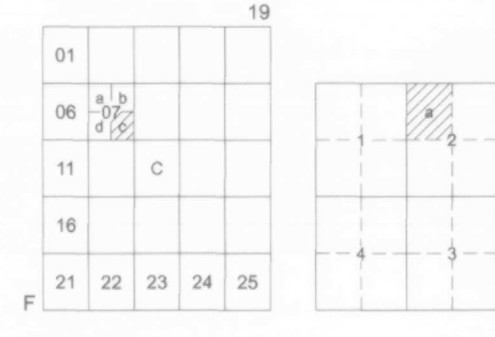


TEKİRDAĞ İLİ, ÇORLU İLÇESİ,  
KEMALİTTİN-NURSATIYE  
TOPLU KONUT ALANININ BİR KISMINA  
İLİŞKİN LOJİSTİK AMAÇLI 1/1000 ÖLÇEKLİ  
UYGULAMA İMAR PLANI DEĞİŞİKLİĞİ

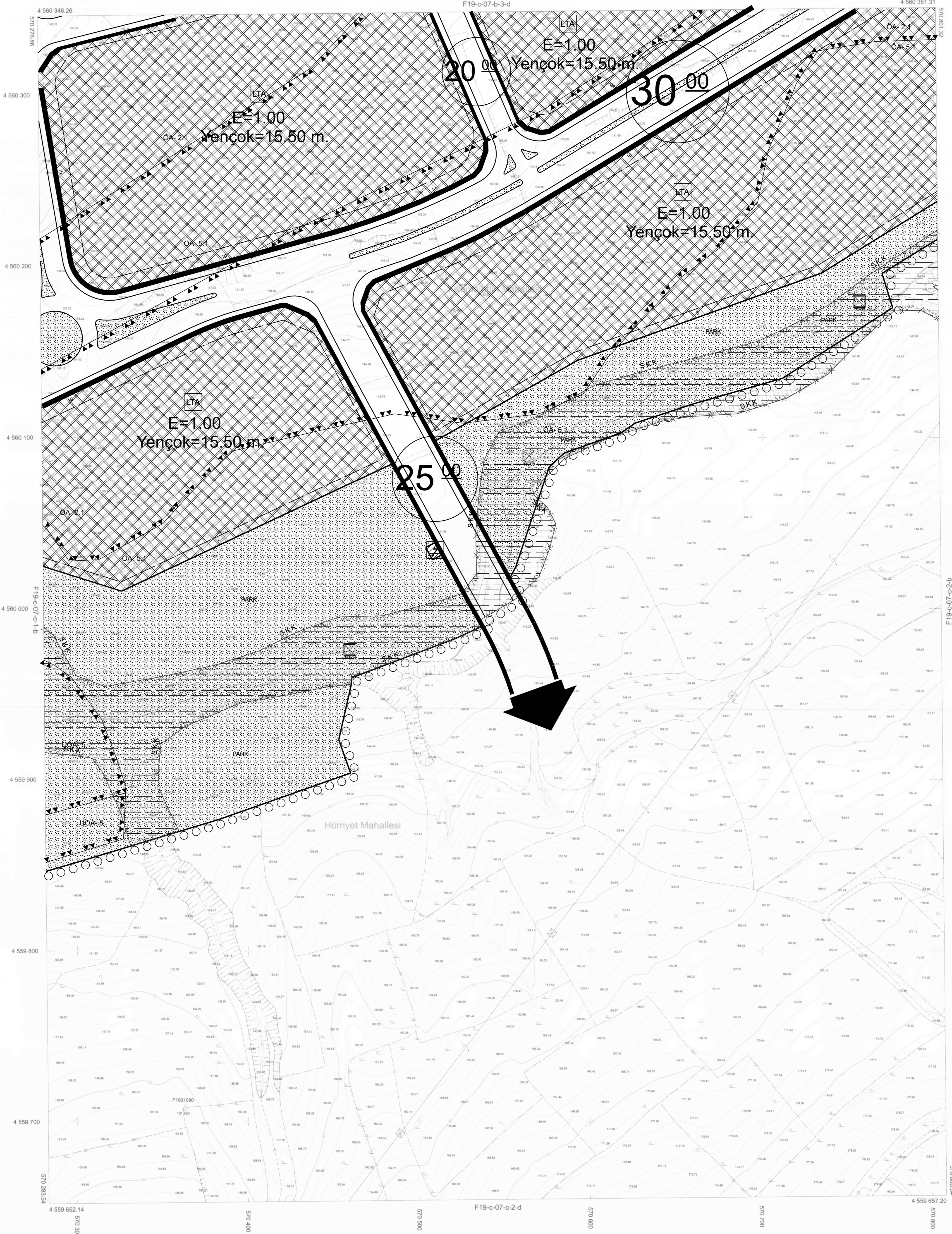


Dosya No : 190332021  
Plan No : 119-50361160  
Ölçek : 1/1.000  
Müellifince hazırlanan Tekirdağ İli, Çorlu İlçesi,  
Kemalittin-Nursatiye Mahallesi, Toplu Konut  
Alanının Bir Kismına İlişkin "Lojistik Alan" amaçlı -  
17- paftalık 1/1.000 ölçekli Uygulama İmar Planı  
Değişikliği, 1 no'lu Cumhurbaşkanlığı Tezisi  
Hakkında Cumhurbaşkanlığı Kararnamesinin 97 (c)  
ve 3194 sayılı İmar Kanununun 9. Maddesi  
uyarınca onaylandı.

T.C.  
ÇEVRE, ŞEHİRCİLİK VE İKLİM DEĞİŞİKLİĞİ  
BAŞKANLIĞI  
Mekansal Planlama Genel Müdürlüğü



ÇORLU  
(TEKİRDAĞ)  
F19-c-07-c-2-a  
F19-c-07-b-3-d



Tekirdağ İli, Süleymanpaşa, Çorlu, Çerkezköy, Hayrabolu, Malkara, Kapaklı, Şarköy ve Marmarareğisi İlçelerine ait için 1.Etabı Kapsamında 329 Adet 1/5000 ve 1503 Adet 1/1000 Ölçekli Halihazır Harita Emi Grup Bilgi Teknolojileri A.Ş. Tarafından Üretilmiş Olup 3194 Sayılı İmar Kanununun 7/A Maddesi Geniştirme İncelendi ve Başkanlık Makamının 05/12/2016 Tarihli Yönergesi Uyarınca Onandı.

İNCELEYEN KONTROL  
Betül ÇOKUROĞLU Harita Mühendisi İbrahim Turgut BOLAT Harita Şube Müdürü V.

ONAY  
15.09.2018  
Dilşad ERGİN  
Büyükşehir Belediye Başkanı a.  
İmar ve Şehircilik Dairesi Başkanı

Koordinatlar ve Pafta Bölünmesi En Son Güncellenen TUTGA'ya Bağlı 2005.0 Epoğunda, GRS80 Elipsoidi, 3 Derecelik Dilim Genişliğinde Ve Transversal Mercator (Tm) İzdüşümünde, 27 Derecelik DOM Esasına Göre Düzenlenmiştir. Ağustos 2015 Tarihinde Çekilen YOA=10 cm Olan Renkli Hava Fotoğraflarından Üretilmiştir. Yapılar Saçak Çizgileriyle Gösterilmiştir.



1/1000

YÖKLENİCİ  
EMİ GRUP BİLGİ TEKNOLOJİLERİ A.Ş.  
Murat KANAT  
Harita Mühendisi

ÇORLU  
(TEKİRDAĞ)  
F19-c-07-c-2-a