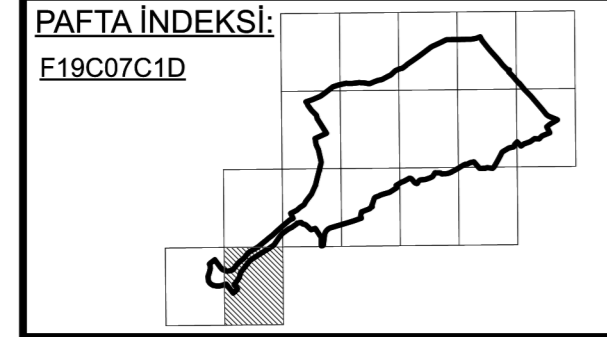
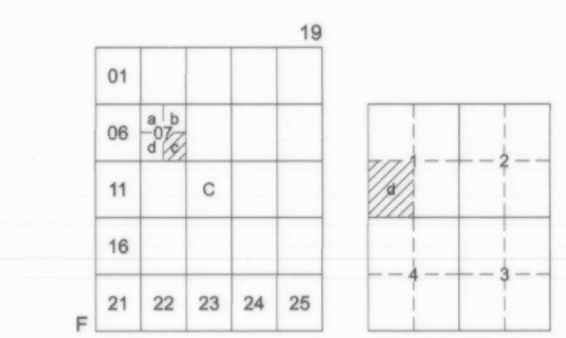


TEKİRDAĞ İLİ, ÇORLU İLÇESİ,
KEMALETTİN-NUSRATİYE
TOPLU KONUT ALANININ BİR KISMINA
İLİŞKİN LOJİSTİK AMAÇLI 1/1000 ÖLÇEKLİ
UYGULAMA İMAR PLANI DEĞİŞİKLİĞİ

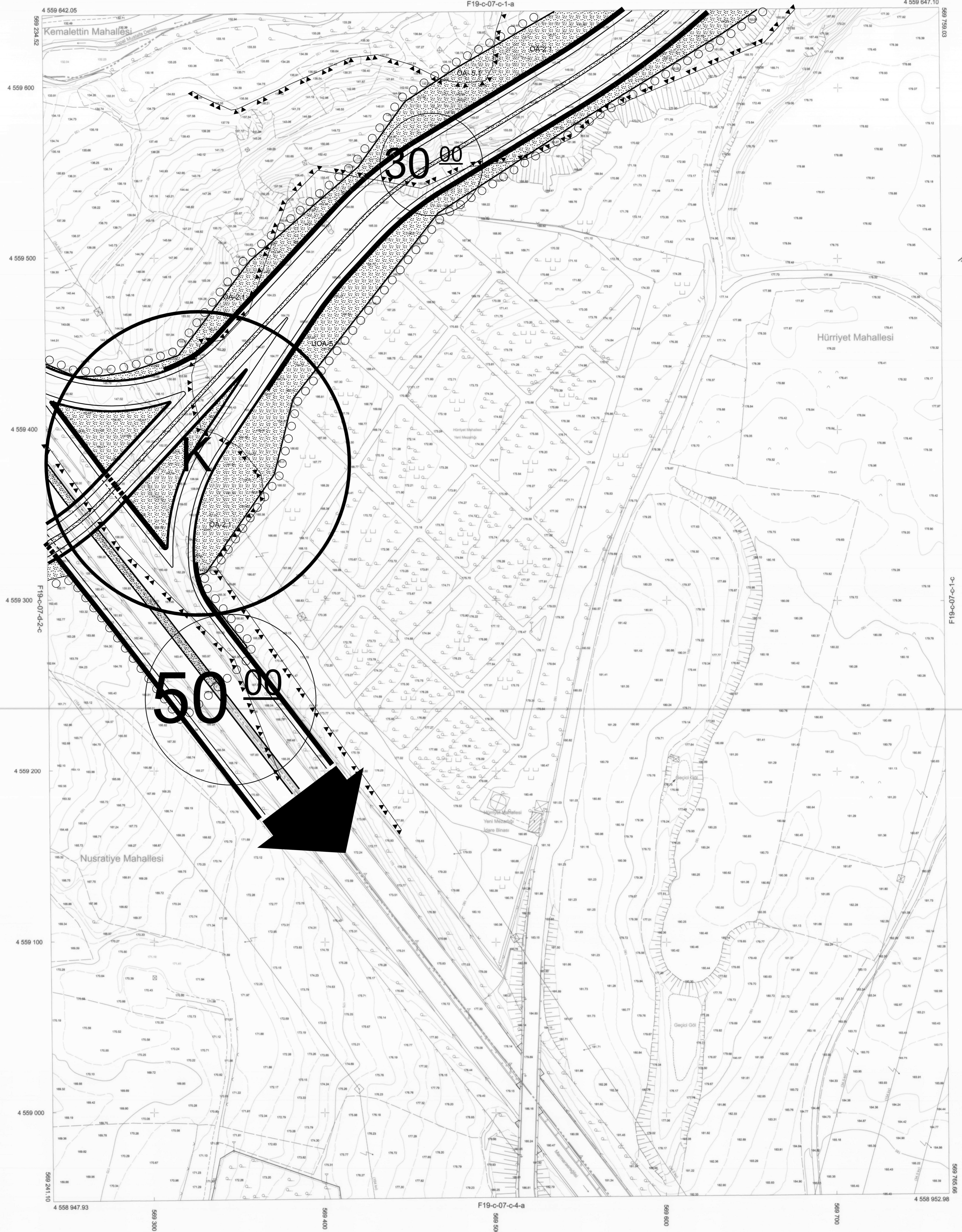


Doğru No : 190332021
Plan No : 149-2016/160
Ölçek : 1/1.000
Müellifince hazırlanan Tekirdağ İli, Çorlu İlçesi,
Kemalettin-Nusratiye Mahalleleri, Toplu Konut
Alanının Bir Kısmına İlişkin "Lojistik Alan" amaçlı -
17- paftalık 1/1000 ölçekli Uygulama İmar Planı
Değişikliği, 1 no'lu Cumhurbaşkanlığı Teşkilatı
Hakkında Cumhurbaşkanlığı Kararnamesinin 97 (c)
ve 3194 sayılı İmar Kanununun 9. Maddesi
uyarınca onaylandı.

T.C.
ÇEVRE, ŞEHİRCİLİK ve İKLİM DEĞİŞİKLİĞİ
BAŞKANLIĞI
Mekansal Planlama Genel Müdürlüğü a.



ÇORLU
(TEKİRDAĞ)
F19-c-07-c-1-d
F19-c-07-c-1-a

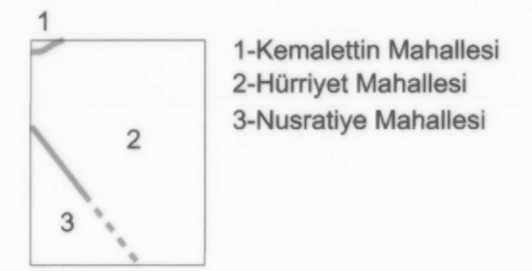


Tekirdağ İli, Söyleymanpaşa, Çorlu, Çerkezköy,
Hayrabolu, Malkara, Kapaklı, Şarköy ve
Marmaraereğlisi İlçelerine ait Işın 1.Etabı
Kapsamında 329 Adet 1/5000 ve 1503 Adet
1/1000 Ölçekli Halihazır Harita Emi Grup
Bilgi Teknolojileri A.Ş. Tarafından Üretilmiş
Olan 3194 Sayılı İmar Kanununun 7/A
Maddesi Gereğince İncelendi ve Başkanlık
Makamının 05/12/2016 Tarihli Yönergesi
Uyarınca Onandı.

İNCELEYEN KONTROL
Betül ÇANKUROĞLU Harita Mühendisi
İbrahim Turgut BOLAT Harita Şube Müdürü V.

ONAY
15.06.2018
Dilşad ERGİN
Büyükşehir Belediye Başkanı a.
İmar ve Şehircilik Dairesi Başkanı

Koordinatlar ve Pafta Bölümleme En Son Güncellenen TUTGA'ya Bağlı 2005.0 Epoğunda, GRS80 Elipsoidal, 3 Derecelik Dilim Genişliğinde Ve Transversal Mercator (Tm) İzdüşümünde, 27 Derecelik DOM Esasına Göre Düzenlenmiştir. Haziran 2017 Tarihinde Çekilen Y0A=10 cm Olan Renkli Hava Fotoğraflarından Üretilmiştir. Yapılar Şaşıık Çizgileriyle Gösterilmiştir.



1/1000

YÖKLENİCİ
EMİ GRUP BİLGİ TEKNOLOJİLERİ A.Ş.
Murat KANAT
Harita Mühendisi

ÇORLU
(TEKİRDAĞ)

F19-c-07-c-1-d