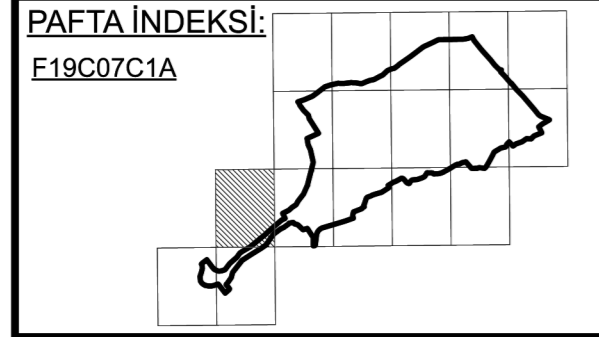
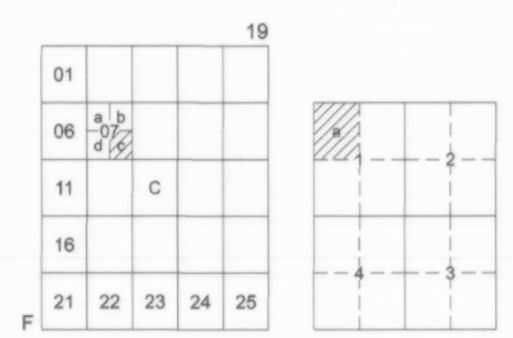


TEKİRDAĞ İLİ, ÇORLU İLÇESİ,
KEMALETİN-NUSRATİYE
TOPLU KONUT ALANININ BİR KISMINA
İLİŞKİN LOJİSTİK AMAÇLI 1/1000 ÖLÇEKLİ
UYGULAMA İMAR PLANI DEĞİŞİKLİĞİ

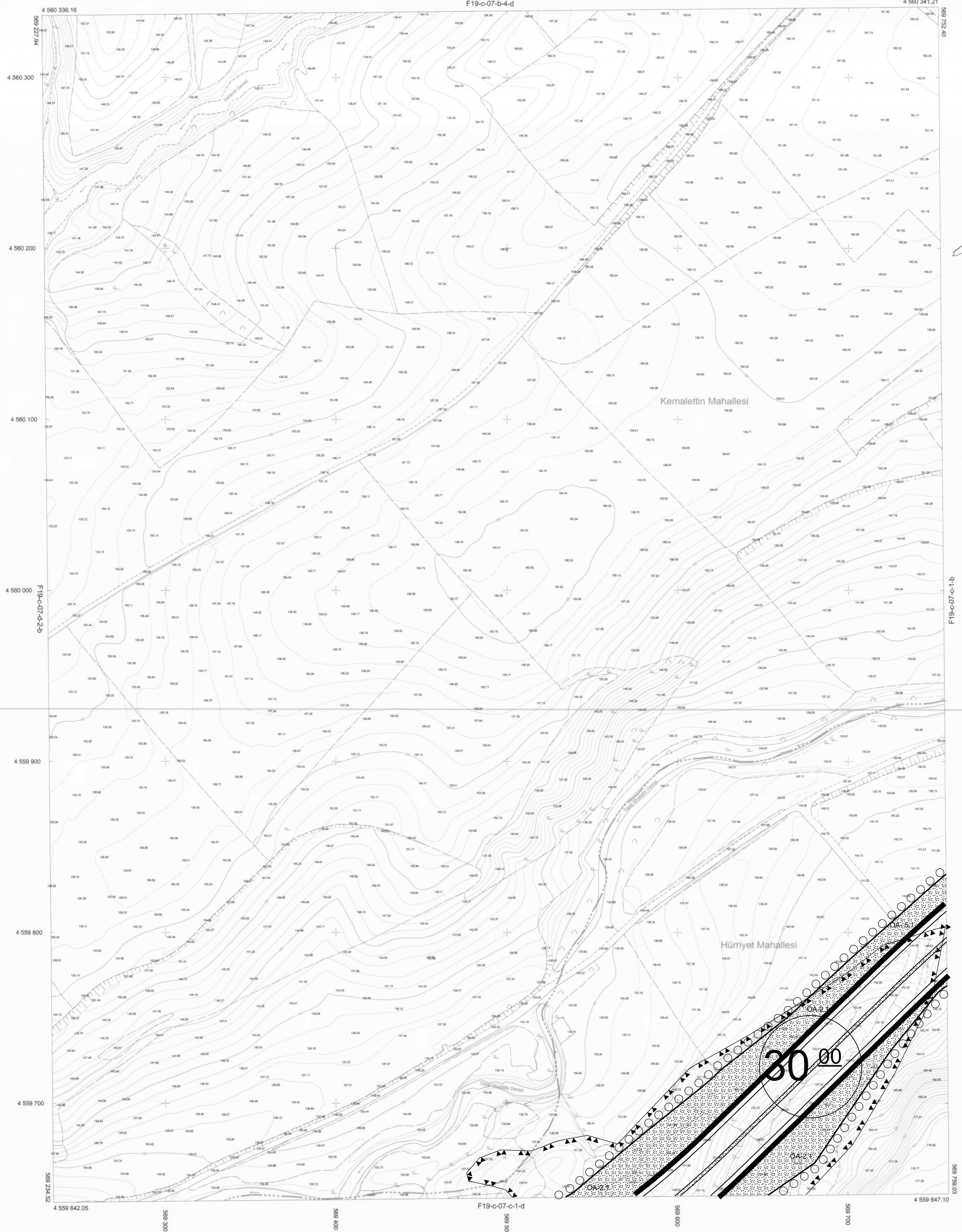


Dozda No : 190332021
Plan No : 119-59361160
Ölçek : 1/1.000
Müellifince hazırlanan Tekirdağ İli, Çorlu İlçesi,
Kemalettin-Nusratiye Mahalleleri, Toplu Konut
Alanının Bir Kısmına İlişkin "Lojistik Alan" amaçlı -
17- paftalık 1/1000 ölçekli Uygulama İmar Planı
Değişikliği, 1 no'lu Cumhurbaşkanlığı Teşkilatı
Hakkında Cumhurbaşkanlığı Kararnamesinin 97 (c)
ve 3194 sayılı İmar Kanununun 9. Maddesi
uyarınca onaylandı.

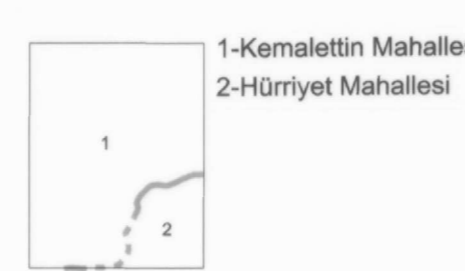
T.C.
ÇEVRE, ŞEHİRCİLİK VE İKLİM DEĞİŞİKLİĞİ
BAŞKANLIĞI
Mekansal Planlama Genel Müdürlüğü



ÇORLU
(TEKİRDAĞ)
F19-c-07-c-1-a
F19-c-07-b-4-d



Koordinatlar ve Pafta Bölümlenmesi En Son Güncellenen TUTGA'ya Bağlı 2005.0 EPOĞUNDA, GRS80 ELİPSOİDİ, 3 DERECELİK DİLİM GENİŞLİĞİNDE VE TRANSVERSAL MERCATOR (TM) İZDÜĞÜMÜNDE, 27 DERECELİK DOM ESASINA GÖRE DÜZENLENMİŞTİR. AGUSTOS 2015 TARİHİNDE ÇEKİLEN YÖA=10 CM OLAN RENKİLİ HAVA FOTOĞRAFIMANDAN ÜRETİLMİŞTİR. YERİLER SAÇAK ÇİZGİLERİYLE GÖSTERİLMİŞTİR.



1/1000

YÖKLENİCİ
EMİ GRUP BİLGİ TEKNOLOJİLERİ A.Ş.
Murat KANAT
Harita Mühendisi

Tekirdağ İli, Süleymanpaşa, Çorlu, Çerkezköy, Hayrabolu, Malkara, Kapaklı, Şarköy ve Marmaraeğrisi İlçelerine ait için 1.Etabı Kapsamında 329 Adet 1/5000 ve 1503 Adet 1/1000 Ölçekli Halihazır Harita Emi Grup Bilgi Teknolojileri A.Ş. Tarafından Üretilmiş Olup 3194 Sayılı İmar Kanununun 7/A Maddesi Gereğince İncelendi ve Başkanlık Makamının 05/12/2016 Tarihli Yönergesi Uyarınca Onandı.

İNCELEYEN KONTROL
Betül ÇANKUROĞLU Harita Mühendisi
İbrahim Turgut BOLAT Harita Şube Müdürü V.

ONAY
14.02/2018
Dilşad ERGİN
Büyükşehir Belediye Başkanı a.
İmar ve Şehircilik Dairesi Başkanı

ÇORLU
(TEKİRDAĞ)

F19-c-07-c-1-a