TEKİRDAĞ İLİ, SARAY İLÇESİ, AYVACIK MAHALLESİ
108 ADA 1 PARSEL VE TESCİL HARİCİ ALAN

SARAY EDT
RÜZGAR ENERJİ SANTRALİ (53MWm/50MWe)
1/1000 ÖLÇEKLİ UYGULAMA İMAR PLANI

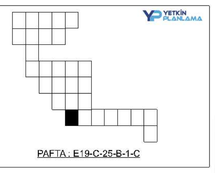

PAFTA : E19-C-25-B-1-C

Dosya No : 591032022
Plan No : UİP-001106429
Ölçek : 1/1.000

Müellifince hazırlanan Tekirdağ ili, Saray ilçesi Saray EDT Rüzgar Enerji Santrali'ne ait 10 adet türbin alanına (53MWm) ilişkin -30- paftalık 1/1.000 ölçekli uygulama imar planı 3194 sayılı Kanunu'nun Ek Madde 11/(h) maddesi hükümleri uyarınca onaylandı.

...../..../.....

T.C.
ÇEVRE, ŞEHİRCİLİK ve İKLİM DEĞİŞİKLİĞİ BAKANLIĞI
Mekansal Planlama Genel Müdürü a.

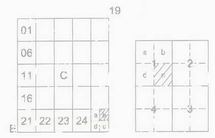

SARAY
(TEKİRDAĞ)
E19-c-25-b-1-c



Tekirdağ İli, Saray İlçesine ait Saray EDT RES Kapsamında 8 Adet 1/5000 ve 49 Adet 1/1000 Ölçekli Halihazır Harita Piri Reis Harita Mühendislik Tic. Ltd. Şti. Tarafından Üretişmiş Olup 3194 Sayılı İmar Kanunun 7/A Maddesi Gereğince İncelendi ve Başkanlık Makamının 20 / 12 / 2024 Tarihli Yönergesi Uyarınca Onandı.

İNCELEYEN
Onur KOSA
Harita Mühendisi

KONTROL
Ulaş ÇALCALI
Harita Şube Müdür V.

ONAY
27/01/2025

İsmail GÜLSEN
Büyükçekmece Belediye Başkanı a.
İmar ve Şehircilik Dairesi Başkanı

Koordinatlar ve Pafta Bölümlemesi En Son Güncellenen TUTGA'ya Bağlı 2005.0 Epoğunda, GRS80 Elipsoidi, 3 Derecelik Dilim Genişliğinde Ve Transversal Mercator (Tm) İzdüşümünde, 27 Derecelik DOM Esasına Göre Düzenlenmiştir. Kasım 2024 Tarihinde Çekilen YÖA=5 cm Olan Renkli Hava Fotoğraflarından Üretilmiştir. Yapılar Saçak Çizgileriyle Gösterilmiştir.

1/1000

YÜKLENİCİ
PİRİ REİS HARİTA MÜHENDİSLİK TİC. LTD. ŞTİ.

Hakan TOKAÇ
Harita Mühendisi

piri reis
Harita Mühendislik Tic.Ltd.Şti.
Çukurambar Mah. 1456. Sok. No: 37/A
Çukurambar - Çankaya / ANKARA
tel: 0312 284 72 52 Fax: 0312 284 53 86
Vergi Dai. : 730 034 0484 Tic.Sic.No: 250548

SARAY-E19-c-25-b-1-c
(TEKİRDAĞ)