



PAFTA NO
F19C-07C-3B

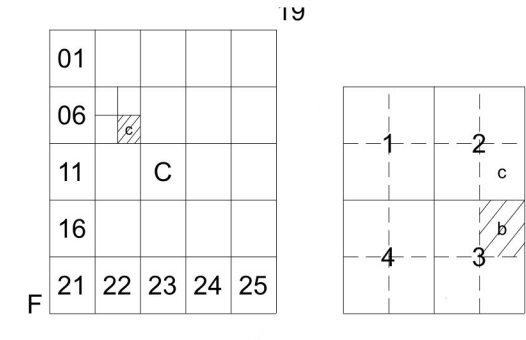
TEKİRDAĞ İLİ, ÇORLU İLÇESİ, NUSRATİYE MAHALLESİ, 2228 ADA 5-6 PARSEL SAYILI TAŞINMAZLARA İLİŞKİN UYGULAMA İMAR PLANI DEĞİŞİKLİĞİ

Dosya No : 590332027
Plan No : UİP-591033086
Ölçek : 1/1.000

Tekirdağ İli, Çorlu İlçesi, Nusratiye Mahallesi, 2228 Ada, 5 ve 6 Parsellere ait 2- parselik 1/1000 ölçekli Uygulama İmar Planı Değişikliği, Cumhurbaşkanlığı İnikanaral Kararname'si'nin 102/19) maddesi ve 3194 sayılı İmar Kanunu'nun 9. Maddesi uyarınca onaylandı.

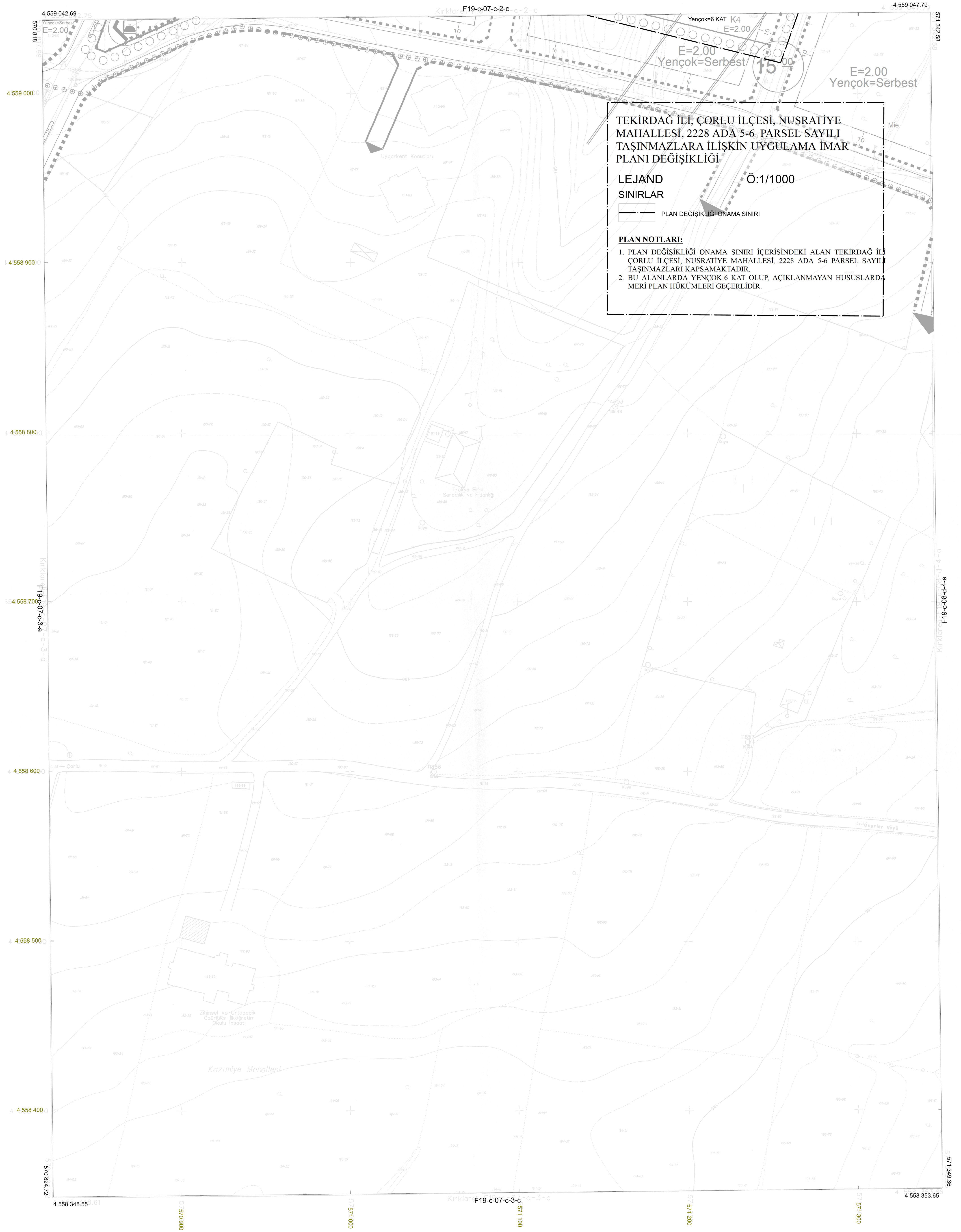
/ / 2023

T.C.
ÇEVRE, SEHIRCLIK VE İKLİM DEĞİŞİKLİĞİ BAKANLIĞI
Mekansal Planlama Genel Müdürlüğü a.



KIRKLARELİ-F19-c-07-c-3-b

F19-c-07-c-3-b



KOORDİNAT SİSTEMİNDE VE
EPOĞUNDA
TARAFINDAN YAPILAN
HARİTA ONANMİSTİR
ADET HALIHAZIR

TEKİRDAĞ İLİ, ÇORLU İLÇESİ, NUSRATİYE MAHALLESİ, 2228 ADA 5-6 PARSEL SAYILI TAŞINMAZLARA İLİŞKİN UYGULAMA İMAR PLANI DEĞİŞİKLİĞİ

LEJAND

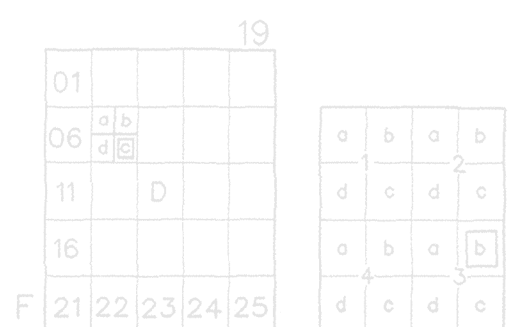
SINIRLAR

PLAN DEĞİŞİKLİĞİ ONAMA SINIRI

Ö:1/1000

PLAN NOTLARI:

1. PLAN DEĞİŞİKLİĞİ ONAMA SINIRI İÇERİSİNDEKİ ALAN TEKİRDAĞ İLİ, ÇORLU İLÇESİ, NUSRATİYE MAHALLESİ, 2228 ADA 5-6 PARSEL SAYILI TAŞINMAZLARI KAPSAMAKTADIR.
2. BU ALANLARDA YENÇOK:6 KAT OLUP, AÇIKLANMAYAN HUSUSLARDA MERİ PLAN HÜKÜMLERİ GEÇERLİDİR.



İhtiva 2000 tarihli hava fotoğraflarından, Fotogrametri yöntemiyle alınmıştır. Çizimdeki ölçüler metre cinsindedir. Yatay ve dikey çizimler ayrı ayrıdır. Yatay firma - ANİ-İNOMAP-İNOMAP-CAĞDAŞ Dış Tic. Şirketi

Mustafa ÇELİKSÖZLÜ
Proje İhtiva

1/1000
1/1000

KONTROL		BELEDİYE YETKİLLERİ		ONAYLAYAN
Harita ve İmar Planı Yapım Projesi Alanına ait Fotogrametrik Sayısal Halihazır Harita İncelenir.	Kontrol Mh.	İmar Müdürü V.	Belediye Bşk. Yrsc.	Prof. Dr. Hüseyin GÜRBÜZ
Harita ve İmar Planı Yapım Projesi Alanına ait Fotogrametrik Sayısal Halihazır Harita İncelenir.	Blot PEKŞEN Harita Mh.	G.Yasemin ÖNER Harita Mh.	İmarat Müdürü	Prof. Dr. Hüseyin GÜRBÜZ
19 / 02 / 2022				

-F19-c-07-c-3-b
0