

# ÖZEL ÇEVRE KORUMA BÖLGELERİ

  
T.C.  
ÇEVRE VE ŞEHİRCİLİK  
BAKANLIĞI  
TABİAT VARLIKLARINI KORUMA  
GENEL MÜDÜRLÜĞÜ

## KAŞ KEKOVA

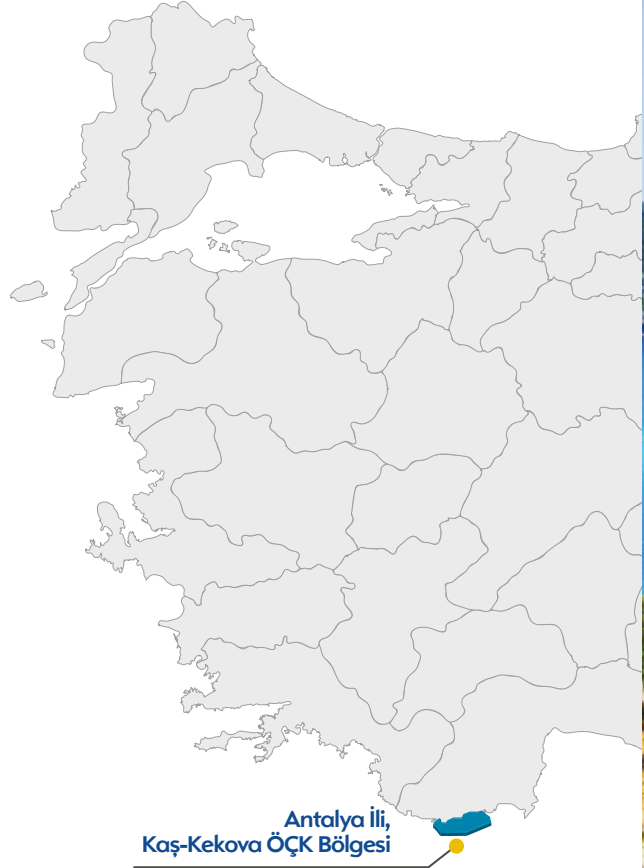
Bölgeye adını veren Kekova,  
bölge içinde yer alan  
en büyük adadır.



*Cennetten  
Bir Köşe*

# *Kaş Kekova*

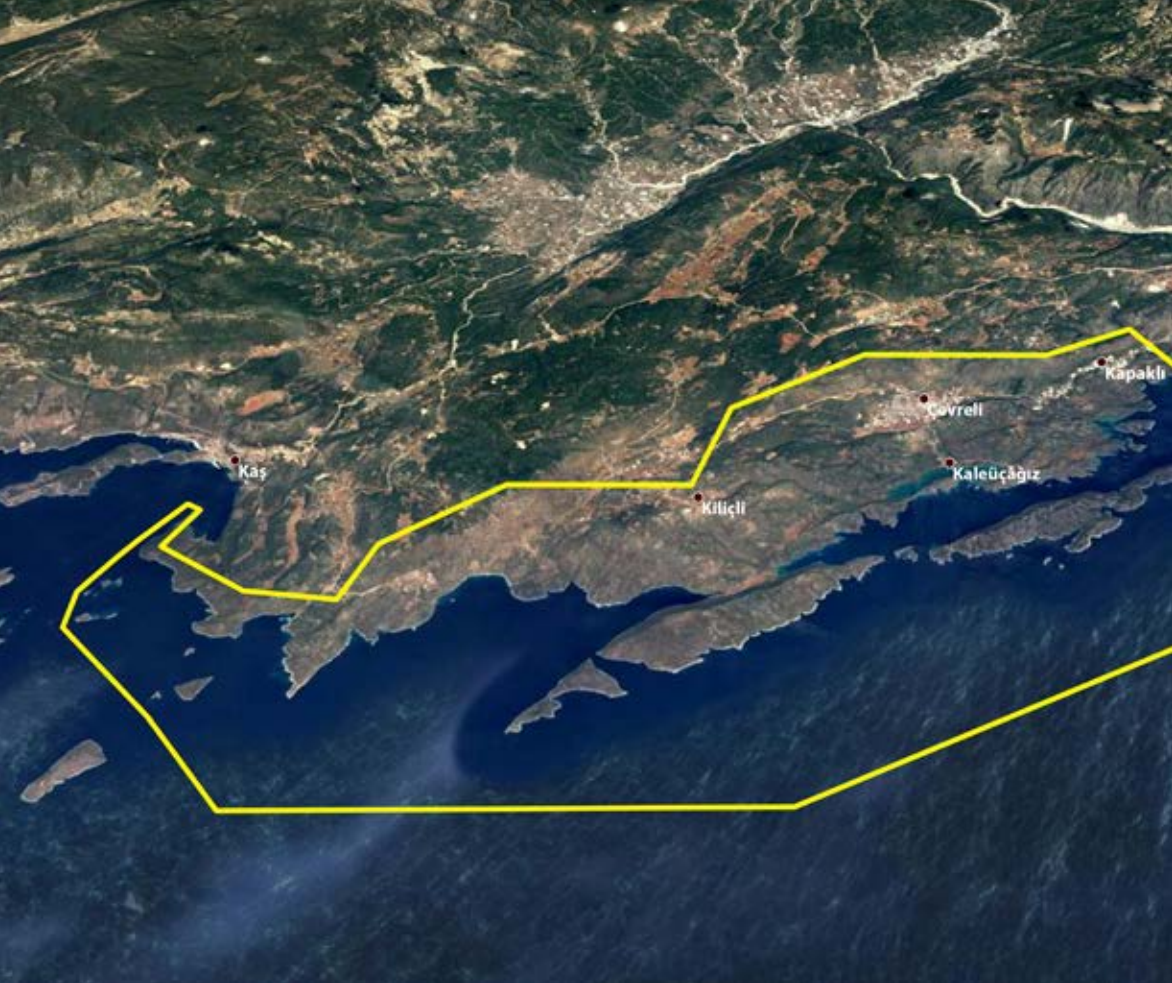
Kaş-Kekova bölgesi 18.01.1990 tarih ve 90/77 sayılı Bakanlar Kurulu Kararı ile Özel Çevre Koruma Bölgesi olarak ilan edilmiştir. 257,83 km<sup>2</sup>'lik alandan oluşan bölge Antalya ili, Kaş ilçesinin doğusunda Ulu Burun'dan başlayan ve Kekova Burnu'nun doğusunda Kale (Demre) ovasında biten çok hareketli bir kıyı ve kıyı boyunca uzanan adalardan oluşmaktadır.



Antalya ili,  
Kaş-Kekova ÖÇK Bölgesi



Kekova



Kas

Kiliçli

Seyrell

Kaleüçüğüz

Kapaklı



# Kaş-Kekova

## Özel Çevre Koruma Bölgesi

Bölgeye adını veren Kekova, bölge içinde yer alan en büyük adadır. Kekova Adası, Anadolu yakasına yapışık bir boğaz oluşturarak uzanmaktadır. Kekova Adası dışında bölgede İç Ada, Toprak Adası, Aşırlı Ada ve Kişnali Ada bulunmaktadır. Karadan ulaşım imkânlarının kısıtlı olduğu bölge kıyılarına denizden ulaşım teknelerle sağlanmaktadır. Kıyıya paralel uzanan Sıcak Yarımadası ve Kekova Adası bir iç deniz niteliği taşıyan ölüdeniz niteliğindedir.



Kekova

# Kaş Kekova ÖÇK

## Bölgesinin

## Başlıca

## Özellikleri

Bölge, kıyı şeridi denizin altına aşağı doğru birkaç yüz metre uzanan sarp kalkerli kayalar ile çevrilidir. Kıyı şeridinde kumsal yoktur; kapalı koylar ve körfezler kumla değil, çakılla kaplıdır.

1980'li yıllara kadar küçük bir balıkçı köyü niteliğinde olan, bugün beş yıldızlı otel ve restoranların yanı sıra özgün mimariyi yansıtan pansiyonlarıyla kültür ve yat turizminin önemli bir merkezi konumundadır. 1970'li yıllarda Özel Çevre Koruma Bölgesinin toplam nüfusu yaklaşık 8 bin civarında iken günümüzde 56 binin üzerinde seyretmektedir. Özellikle yaz aylarında bu rakam iki-üç katına kadar çıkabilmektedir. Bu yoğun nüfus artışının doğal etkisi olarak çevresel sorunlar bölge gündemine gelmiştir.





## Kekova Antik Kalıntılar

Kaş Bölgesi'nin kıyı şeridi sarp kayalık yükseltilerle çevrilidir. Bu yükseltilerin etekleri hemen hemen aynı eğimle denizin derinliklerine doğru inmektedir. Aletli dalış için çok elverişli kayalık dip yapısı nedeniyle Kaş kıyıları birçok dalış noktası içermektedir. Kıyı şeridinin yanı sıra Gata Burnu ile Meis Adası arasında kalan ve Meis'i deniz tabanında anakaraya bağlayan set üzerindeki adacıklar bölgenin en önemli dalış noktalarını barındırmaktadır. Uygun iklim ve su sıcaklığı nedeniyle Nisan – Ocak ayları arasında uzun bir dalış sezonuna sahiptir. Bölgede Beş Adalar ve Kanyon öncelikli olmak üzere 28 dalış noktası bulunmaktadır.





Arkeolojik kalıntılar nedeniyle bölgede Gata Burnu'nun batı kıyıları ve Bohça İskelesi Koyu'nda dalış yasaktır. Sarp kayalık kıyıları ve plajlardan yoksun olması göz önüne alındığında, bölgeye kıydan erişim son derece sınırlıdır. Neredeyse tüm dalgıçlar, sualtı ortamına erişmek için bir tekne kullanmak zorundadırlar. Dalış aktiviteleri dip canlılarına zarar verebilmekte, aşırı sayıda dalıcı balık topluluklarını olumsuz etkileyebilmekte, tecrübesiz dalıcıların deniz tabanı ile olan kontrolsüz temasları sonucunda algler, phanerogam bitkiler ve diğer canlılar hasar görebilmektedir. Ayrıca dalış teknelerinden gelen atık su ve katı atıklar sorun hâline gelmektedir. Bu nedenle özellikle kalabalık yaz sezonu boyunca limandaki tesisler bu atıklar ile başa çıkmakta yetersiz kalmaktadır.



## Bitki Örtüsü ve Canlı Türleri

Kaş-Kekova Özel Çevre Koruma Bölgesinde Akdeniz bitki örtüsü hâkimdir. Bölge, bu iklim tipine uygun olarak makilik ve yer yer çam ağaçlarıyla kaplıdır ve daima yeşildir. Maki bitki örtüsü çoğunlukla *Quercus aucheri* (Boz pırnal - endemik bir meşe türü), *Olea europaea* (zeytin) ve *Phillyrea latifolia* (Akçakesme) türlerinden oluşmaktadır. Bölge sınırları içindeki doğal bitki örtüsü içinde kalan arazinin %82.5'lik bölümü ormanlarla kaplıdır. Özel Çevre Koruma Bölgesinde 187 bitki türüne, 51 familyadan toplam 272 türe ve alt türe rastlanmıştır. Bu türlerden 26'sı yalnızca ülkemizde bulunan



endemik türlerdir. Bölgede, 20 memeli ve 96 kuş türünün bulunduğu belirlenmiştir. Memeliler arasında yer alan Yaban Keçisi (*Capra aegagrus*), Uluslararası Dünya Doğayı Koruma Birliği (IUCN)'nin hassas türler listesinde yer almaktadır. Bunların yanı sıra bölgede 4 adet iki yaşamlı türü ve 16 sürüngen türü barınmaktadır. Bunlardan biri olan Likya kara semenderi (*Lyciasalamandra luschanii*) ise IUCN'in hassas türler listesinde bulunan endemik bir türdür.



Kekova



Lahoz

Bölgede 2002 yılından bu yana yapılan çalışmalarda bin deniz türüne rastlanmıştır. Bu türler arasında, 117 balık türü, 729 omurgasız tür, yaklaşık 160 yosun türü yer almaktadır. Ayrıca bölgenin batı kesiminde korunması öncelikli olarak belirlenen 33 deniz türü tespit edilmiştir. Bu türlerden Akdeniz foku (*Monachus monachus*), İribaşlı deniz kaplumbağası (*Caretta caretta*) ve Yeşil deniz kaplumbağası (*Chelonia mydas*), CITES sözleşmesinin ekinde tehlike altında olan türler olarak sıralanmaktadır. Uluslararası Dünya Doğayı Koruma Birliği (IUCN) tarafından hassas/tehlike altında olduğu bildirilen türler ise şunlardır: Kum köpekbalığı (*Carcharhinus plumbeus*), İri Başlı Deniz Kaplumbağası (*Caretta caretta*), Yeşil Deniz Kaplumbağası (*Chelonia mydas*), Lahoz (*Epinephelus*



## Zeytin

*aeneus*), Orfoz (*Epinephelus marginatus*), Adi köpek balığı (*Mustelus mustelus*), Akdeniz foku (*Monachus monachus*), Mercan (*Pagrus pagrus*).

Öte yandan bölgede bulunan *Posidonia oceanica* ve *Cymodocea nodosa* deniz çayırları, özellikle orfoz türleri olmak üzere pek çok balık türünün yavruları için önemli büyüme ve gelişme alanlarını teşkil etmektedir. O nedenle bölgede deniz çayırlarının bulunduğu alanlarda, yakın bir gelecekte deniz çayırlarının yok olmasını engellemek için tekne demirleme faaliyetlerinin düzenlenmesi gerekmektedir.




**Kekova**  
Batık Şehir



**Simena**  
Batık Şehri

Doğal güzelliklerin yanı sıra antik ve tarihi eserlerin zenginliği de bölgeyi arkeoloji turizmi yönünden çekici kılmaktadır. Bölge Likya yazısı ile yazılmış kitabeli mezarlar, kıyıda su içinde Likya tipi lahitler, mendirek ve yapı kalıntıları, Orta Çağ kalesinin içinde kayaya oyulmuş tiyatro, kaya mezarları, su sarnıçları, kuzeyde lahitlerden ve az sayıda kaya mezarlarından oluşan nekropol sahası, Teimiussa'da (Üçağız) ise antik mezarlar ile su içinde kalmış rıhtımdan oluşan zengin bir tarihi mirasa sahiptir. Ayrıca bölgede çok sayıda batık kent vardır.

Dünya üzerinde sadece Antalya'nın Kaş İlçesi'nde yayılış gösteren ve nesli tehdit altında olan 'Kaş orkidesi' ya da 'Likya orkidesi' olarak bilinen '*Ophrys lycia*', Akdeniz Üniversitesi ve Antalya Orman



**Likya**  
Orkidesi



**Kara**  
Semenderi




Bölge Müdürlüğü'nün hazırladığı, TÜBİTAK'ın kabul ettiği 'koruma ve eğitim projesi' kapsamında koruma altına alındı.

Kaş İlçesi'ne bağlı Ağulu ile Çukurbağ mahalleleri arasındaki alanda yetişen ve yalnızca 250 adet kaldığı belirlenen 'Likya Orkidesi'nin nesli yok olma tehlikesiyle karşı karşıya.

Kaş Semenderi: Karın kısmı açık sarımsı pembe zemin üzeri düzensiz dağılmış kahverengi lekelidir. Parotidler karnından daha açık renklidir. Vücudun yanı grimsi beyazdır. Bütün üyeleri ve kuyruk kırmızımsı renkte olup küçük siyah beneklidir. En fazla 14 cm boyunda olabilir. Türkiye'de Antalya'nın Kaş İlçesinde dağılım gösterir. Kekova'da ve Yunan adalarından Meis'de de görülür.



  
**T.C.**  
**ÇEVRE VE ŞEHİRCİLİK**  
**BAKANLIĞI**  
TABİAT VARLIKLARINI KORUMA  
GENEL MÜDÜRLÜĞÜ

 Mustafa Kemal Mah. Eskişehir  
Devlet Yolu (Dumlupınar Blv.) 9. km.  
No: 278 Çankaya - Ankara  
 0312 222 12 34  
 0312 222 26 61