

## EK

Şanlıurfa ili, Viranşehir ve Siverek ilçeleri ile Diyarbakır ili, Bağlar ve Çınar ilçeleri sınırları içerisinde yer alan Karacadağ Potansiyel Doğal Sit Alanı aşağıdaki haritada gösterildiği şekliyle Bakanlık Makamı'nın 24.08.2023 tarihli ve 7224728 sayılı Olur'u ile “**Nitelikli Doğal Koruma Alanı**” ve “**Sürdürülebilir Koruma ve Kontrollü Kullanım Alanı**” olarak tescil edilmiştir. “Kesin Korunacak Hassas Alan” tesciline yönelik yürütülen süreç devam etmektedir.

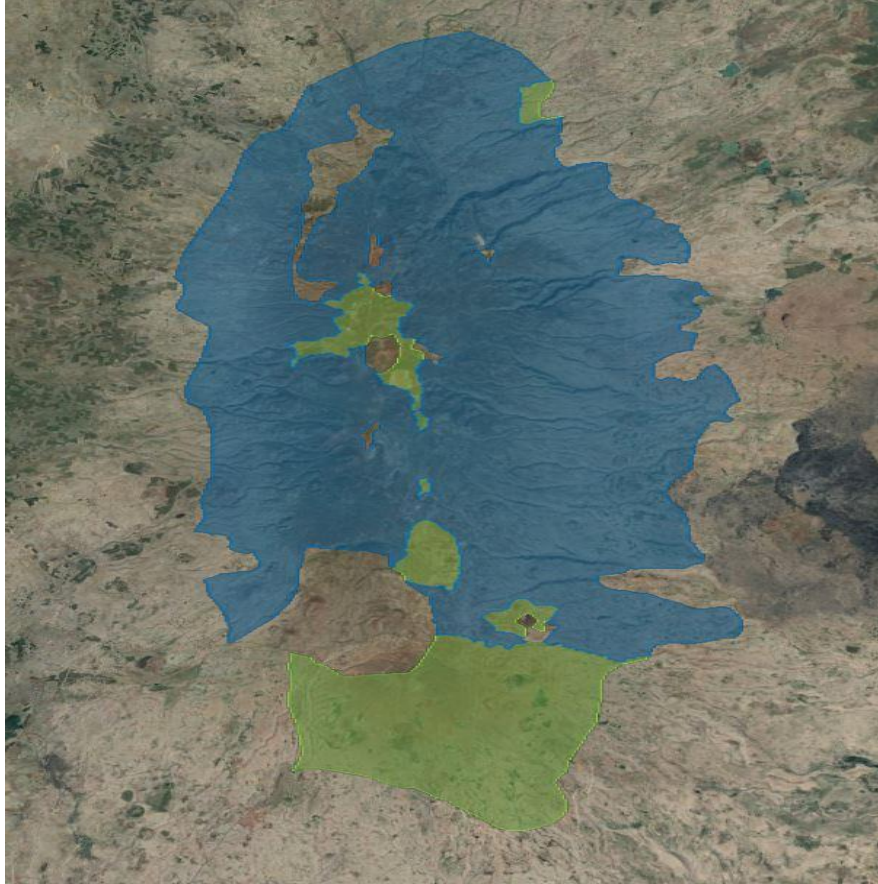
27 Ekim 2017 tarihli ve 30223 sayılı Resmi Gazete’de yayımlanan “Korunan Alanların Tespit, Tescil ve Onayına İlişkin Usul ve Esaslara Dair Yönetmelikte Değişiklik Yapılmasına Dair Yönetmelik” in 2. maddesinin (j) bendinde yer alan “*Anıt ağaçlar hariç, tabiat varlıklarının ve doğal sit alanlarının tescil kararları Resmi Gazete’de yayımlanır ve Bakanlığın internet sayfasında bir ay süre ile duyurulur.*” hükmü gereği ekteki haritada belirtilen doğal sit alanının tescili tebliğ olunur.



Alana ait koordinat ve parsel bilgileri <https://says.csb.gov.tr> adresinde mevcuttur.

### Şanlıurfa ili, Viranşehir ve Siverek ilçeleri ile Diyarbakır ili, Bağlar ve Çınar ilçeleri Karacadağ Potansiyel Doğal Sit Alanı

İli : ŞANLIURFA, DİYARBAKIR

İlçesi : VİRANŞEHİR, SİVEREK, BAĞLAR, ÇINAR



-  Sürdürülebilir Koruma ve Kontrollü Kullanım Alanı
-  Nitelikli Doğal Koruma Alanı