

EK

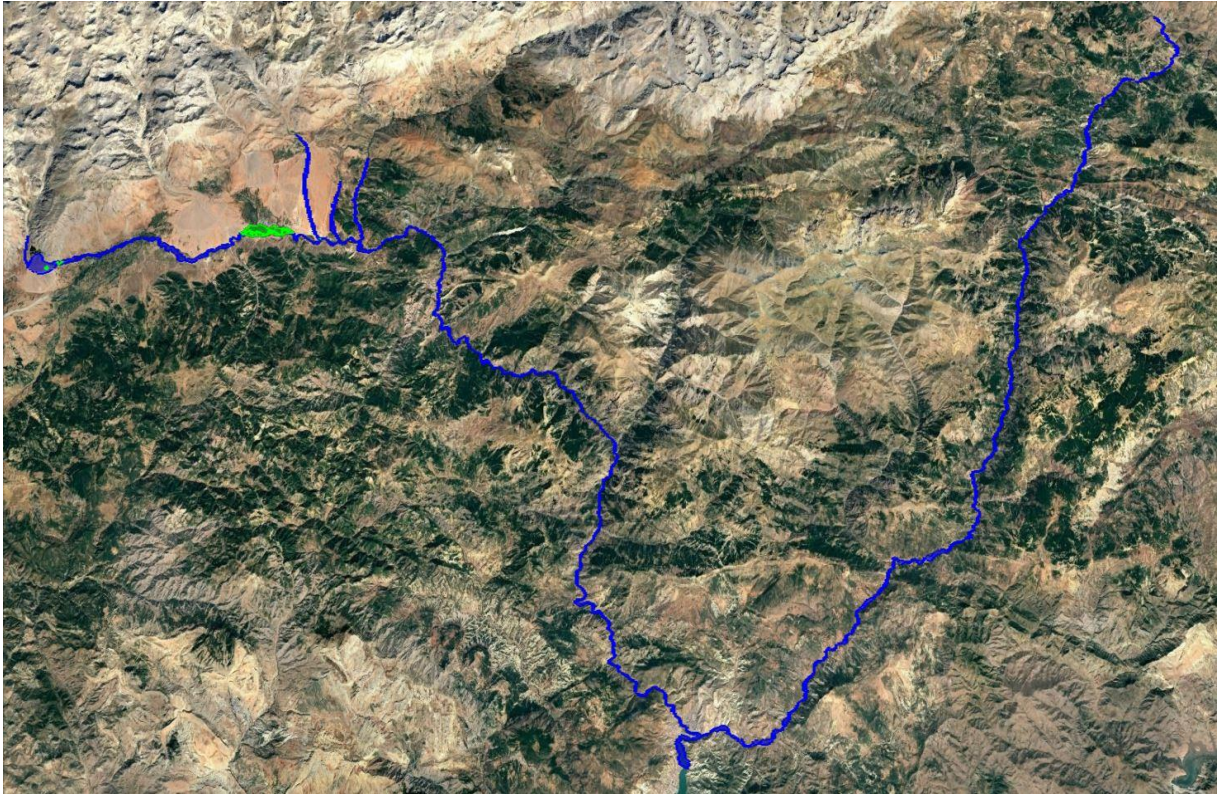
Tunceli ili, Pülümür, Merkez ve Ovacık ilçeleri sınırları içerisinde yer alan Munzur ve Pülümür Vadileri Potansiyel Doğal Sit Alanı aşağıdaki haritada gösterildiği şekliyle Bakanlık Makamı'nın 18.07.2023 tarihli ve 6911158 sayılı Olur'u ile **“Doğal Sit-Nitelikli Doğal Koruma Alanı”** ve **“Doğal Sit-Sürdürülebilir Koruma ve Kontrollü Kullanım Alanı”** olarak tescil edilmiştir.



27 Ekim 2017 tarihli ve 30223 sayılı Resmi Gazete’de yayımlanan “Korunan Alanların Tespit, Tescil ve Onayına İlişkin Usul ve Esaslara Dair Yönetmelikte Değişiklik Yapılmasına Dair Yönetmelik” in 2. maddesinin (j) bendinde yer alan *“Anıt ağaçlar hariç, tabiat varlıklarının ve doğal sit alanlarının tescil kararları Resmi Gazete’de yayımlanır ve Bakanlığın internet sayfasında bir ay süre ile duyurulur.”* hükmü gereği ekteki haritada belirtilen doğal sit alanının tescili tebliğ olunur.

Alana ait koordinat ve parsel bilgileri <https://says.csb.gov.tr> adresinde mevcuttur.

Tunceli ili, Pülümür, Merkez ve Ovacık ilçeleri, Munzur ve Pülümür Vadileri Potansiyel Doğal Sit Alanı

İli : Tunceli
İlçesi : Pülümür, Merkez ve Ovacık



 Nitelikli Doğal Koruma Alanı
 Sürdürülebilir Koruma ve Kontrollü Kullanım Alanı