

İzmir ili, Karabağlar, Menderes, Seferihisar, Narlıdere ve Güzelbahçe ilçelerinde yer alan, 32.Grup Doğal Sit Alanı aşağıdaki haritada gösterildiği şekliyle Bakanlık Makamının 10.12.2021 tarih ve E.2431221 Olur'u ile "Doğal Sit-Nitelikli Doğal Koruma Alanı" ve "Doğal Sit-Sürdürülebilir Koruma ve Kontrollü Kullanım Alanı" olarak tescil edilmiştir.

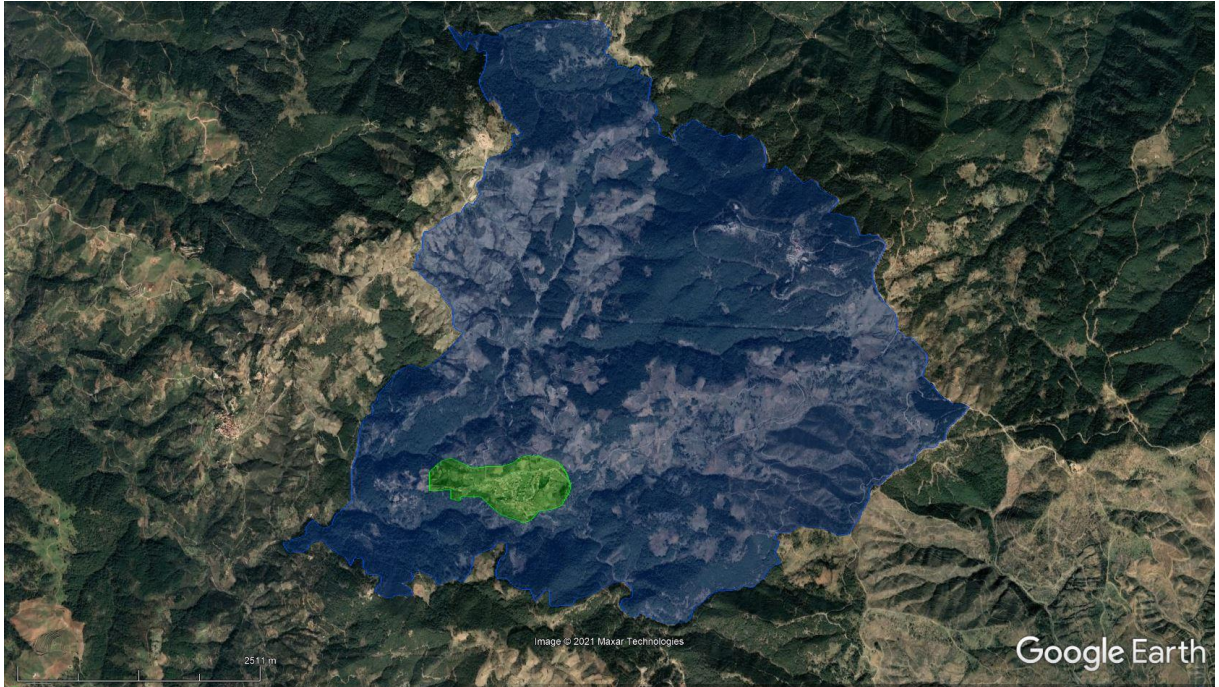
27 Ekim 2017 tarihli ve 30223 sayılı Resmi Gazete'de yayımlanan "Korunan Alanların Tespit, Tescil ve Onayına İlişkin Usul ve Esaslara Dair Yönetmelikte Değişiklik Yapılmasına Dair Yönetmelik" in 2. Maddesinin (j) bendinde yer alan "Anıt ağaçlar hariç, tabiat varlıklarının ve doğal sit alanlarının tescil kararları Resmi Gazete'de yayımlanır ve Bakanlığın internet sayfasında bir ay süre ile duyurulur." hükmü gereği ekteki haritada belirtilen doğal sit alanının tescili tebliğ olunur.



Alana ait koordinat ve parsel bilgileri [www.says.csb.gov.tr](http://www.says.csb.gov.tr) adresinde mevcuttur.

### 32.Grup Doğal Sit Alanı

İli : İzmir

İlçesi : Karabağlar, Menderes, Seferihisar, Narlıdere ve Güzelbahçe



	Doğal Sit-Nitelikli Doğal Koruma Alanı
	Doğal Sit-Sürdürülebilir Koruma ve Kontrollü Kullanım Alanı