

Isparta ili, Eğirdir, Senirkent, Gelendost ve Yalvaç ilçeleri sınırları içerisinde yer alan Eğirdir Gölü Doğal Sit Alanı aşağıdaki haritada gösterildiği şekliyle Bakanlık Makamının 16/11/2020 tarihli ve 243483 sayılı OLUR’u ile “Doğal Sit-Nitelikli Doğal Koruma Alanı” ve “Doğal Sit-Sürdürülebilir Koruma ve Kontrollü Kullanım Alanı” olarak tescil edilmiştir. “Doğal Sit-Kesin Korunacak Hassas Alan”ın tesciline ilişkin idari süreç devam etmektedir.

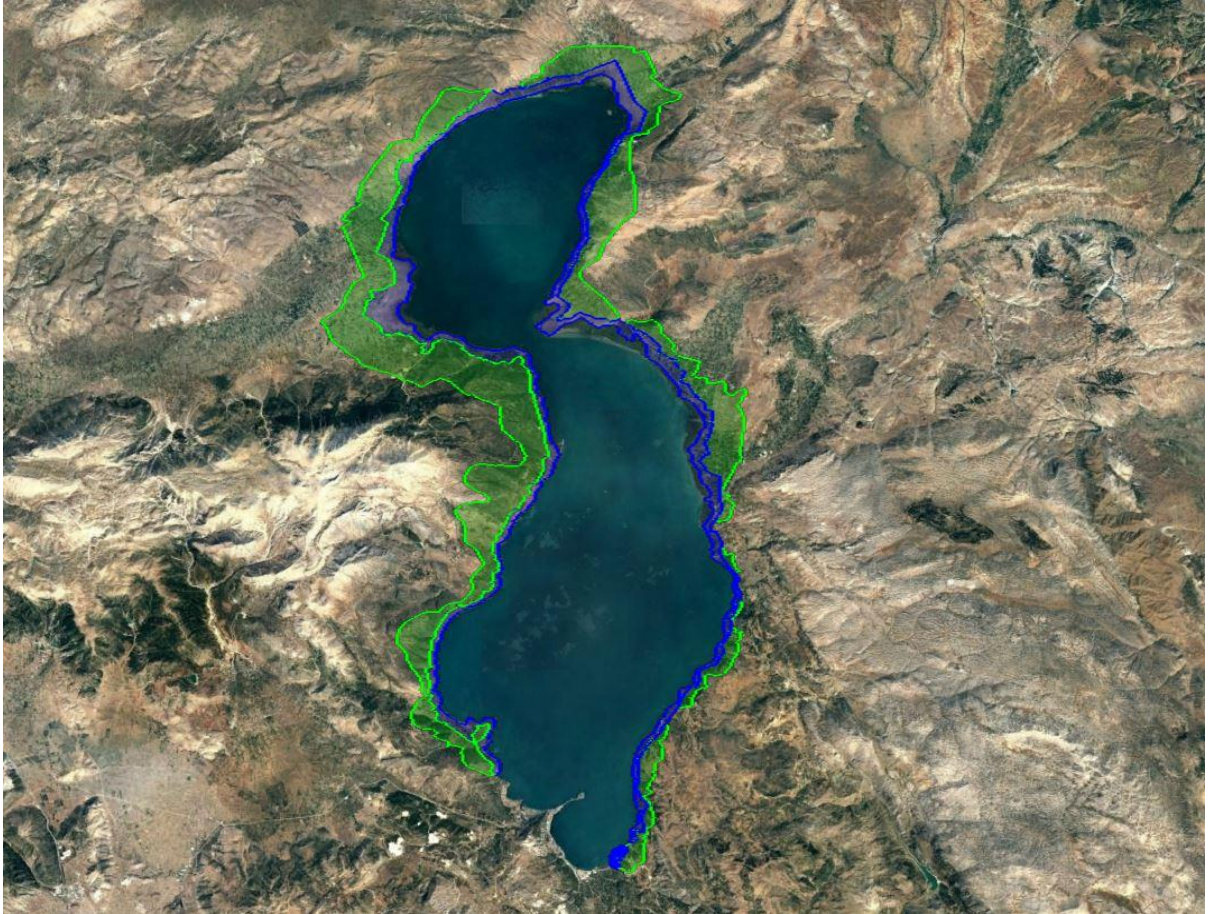
27 Ekim 2017 tarihli ve 30223 sayılı Resmi Gazete’de yayımlanan “Korunan Alanların Tespit, Tescil ve Onayına İlişkin Usul ve Esaslara Dair Yönetmelikte Değişiklik Yapılmasına Dair Yönetmelik”in 2. Maddesinin (j) bendinde yer alan “Anıt ağaçlar hariç, tabiat varlıklarının ve doğal sit alanlarının tescil kararları Resmi Gazete’de yayımlanır ve Bakanlığın internet sayfasında bir ay süre ile duyurulur.” hükmü gereği ekteki haritada belirtilen doğal sit alanının tescili tebliğ olunur.



Alana ait koordinat ve parsel bilgileri www.tvksays.csb.gov.tr adresinde mevcuttur.

Eğirdir Gölü Doğal Sit Alanı

İli : Isparta

İlçesi : Eğirdir, Senirkent, Gelendost, Yalvaç



	Doğal Sit-Nitelikli Doğal Koruma Alanı
	Doğal Sit-Sürdürülebilir Koruma ve Kontrollü Kullanım Alanı