

EK

İzmir ili, Çeşme ilçesi, Ilıca Mahallesi sınırları içerisinde yer alan 38. Grup Paşalimanı Mevkii Doğal Sit Alanı aşağıdaki haritada gösterildiği şekliyle Bakanlık Makamı'nın 02.09.2024 tarihli ve 10344210 sayılı Olur'u ile **“Doğal Sit-Nitelikli Doğal Koruma Alanı”** ve **“Doğal Sit-Sürdürülebilir Koruma ve Kontrollü Kullanım Alanı”** olarak tescil edilmiştir.

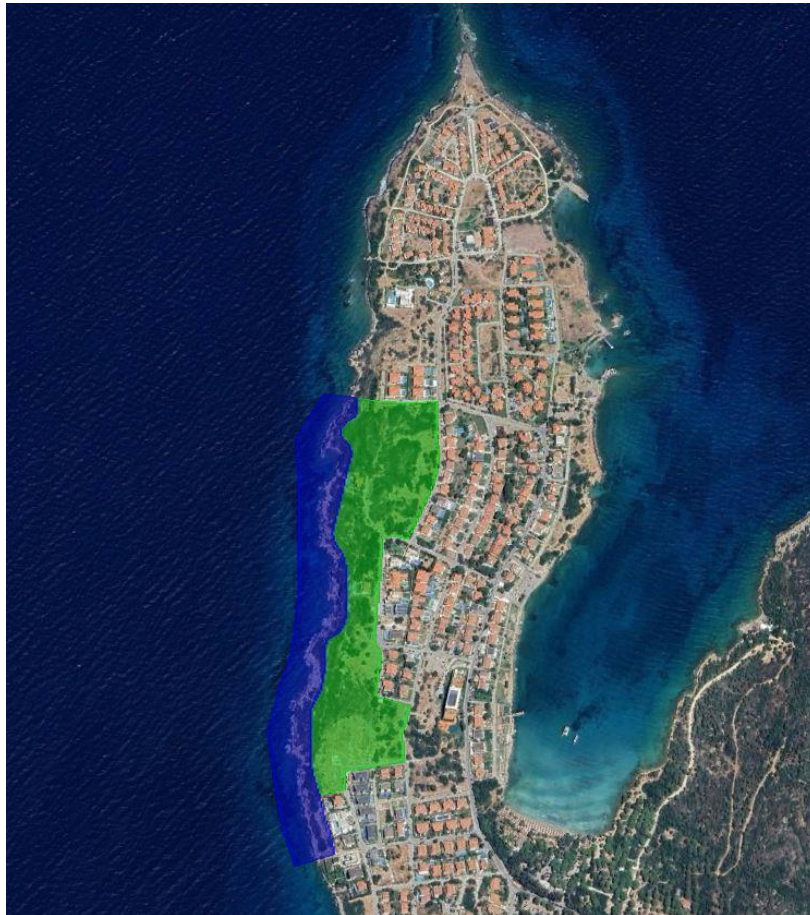
27 Ekim 2017 tarihli ve 30223 sayılı Resmi Gazete'de yayımlanan “Korunan Alanların Tespit, Tescil ve Onayına İlişkin Usul ve Esaslara Dair Yönetmelikte Değişiklik Yapılmasına Dair Yönetmelik” in 2. maddesinin (j) bendinde yer alan *“Anıt ağaçlar hariç, tabiat varlıklarının ve doğal sit alanlarının tescil kararları Resmi Gazete’de yayımlanır ve Bakanlığın internet sayfasında bir ay süre ile duyurulur.”* hükmü gereği ekteki haritada belirtilen doğal sit alanının tescili tebliğ olunur.



Alana ait koordinat ve parsel bilgileri <https://says.csb.gov.tr> adresinde mevcuttur.

İzmir ili, Çeşme ilçesi, Ilıca Mahallesi
38.Grup Paşalimanı Mevkii Doğal Sit Alanı

İli : İZMİR

İlçesi : ÇEŞME



-  Sürdürülebilir Koruma ve Kontrollü Kullanım Alanı
-  Nitelikli Doğal Koruma Alanı