

## EK

Tokat ili, Reşadiye ilçesi sınırları içerisinde yer alan Zinav Gölü ve Çevresi Potansiyel Doğal Sit Alanı aşağıdaki haritada gösterildiği şekliyle Bakanlık Makamının 25.01.2023 tarihli ve 5621757 sayılı Olur'u ile “Doğal Sit-Nitelikli Doğal Koruma Alanı” ve ”Doğal Sit-Sürdürülebilir Koruma ve Kontrollü Kullanım Alanı” olarak tescil edilmiştir.

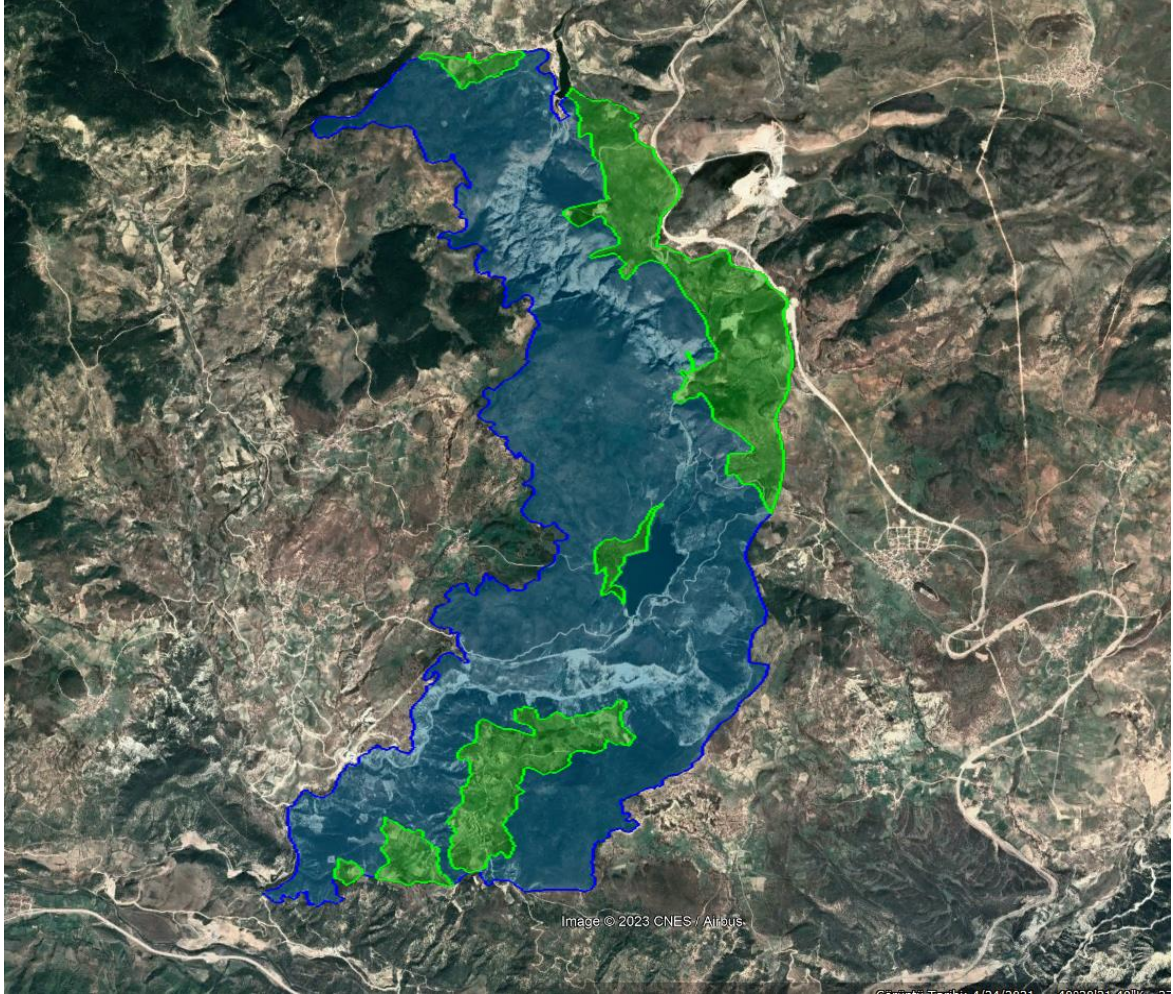
27 Ekim 2017 tarihli ve 30223 sayılı Resmi Gazete’de yayımlanan “Korunan Alanların Tespit, Tescil ve Onayına İlişkin Usul ve Esaslara Dair Yönetmelikte Değişiklik Yapılmasına Dair Yönetmelik” in 2. maddesinin (j) bendinde yer alan “Anıt ağaçlar hariç, tabiat varlıklarının ve doğal sit alanlarının tescil kararları Resmi Gazete’de yayımlanır ve Bakanlığın internet sayfasında bir ay süre ile duyurulur.” hükmü gereği ekteki haritada belirtilen doğal sit alanının tescili tebliğ olunur.



Alana ait koordinat ve parsel bilgileri [www.says.csb.gov.tr](http://www.says.csb.gov.tr) adresinde mevcuttur.

### Tokat ili, Reşadiye ilçesi, Zinav Gölü ve Çevresi Doğal Sit Alanı

İli : Tokat

İlçesi : Reşadiye



	Nitelikli Doğal Koruma Alanı
	Sürdürülebilir Koruma ve Kontrollü Kullanım Alanı