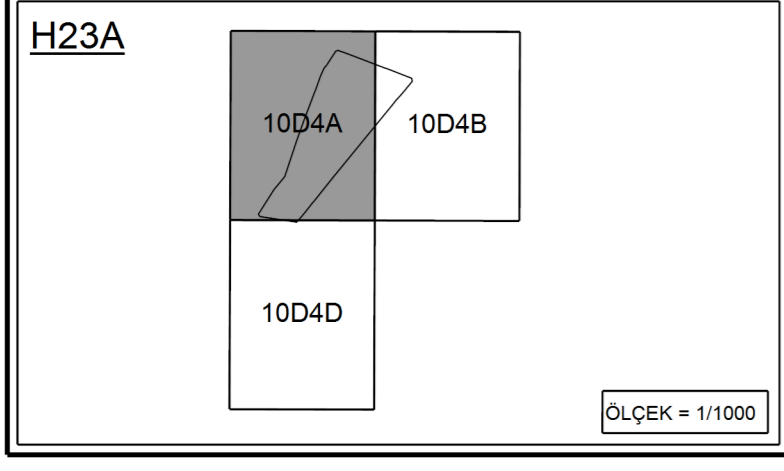


İZNİK
(BURSA)
H23-a-10-d-4-a

1

BURSA İL İZNİK İLÇESİ, SELÇUK MAHALLESİ SINIRLARI İÇERİSİNDE DOĞAL SİT - SÜRDÜRÜLEBİLİR KORUMA VE KONTROLÜ KULLANIM ALANINDA VE İZNİK GÖLÜ SELÇUK ALANI KONTROLÜ KULLANIM BÖLGESİNDE YER ALAN DARKA TAHI KÖYÜ VE ÇEVRESİNE İLİŞKİN 1/1000 ÖLÇEKLİ KORUMA AMAÇLI UYGULAMA İMAR PLANI



BURSA İL İZNİK İLÇESİ, SELÇUK MAHALLESİ SINIRLARI İÇERİSİNDE DOĞAL SİT - SÜRDÜRÜLEBİLİR KORUMA VE KONTROLÜ KULLANIM ALANINDA VE İZNİK GÖLÜ SELÇUK ALANI KONTROLÜ KULLANIM BÖLGESİNDE YER ALAN DARKA TAHI KÖYÜ VE ÇEVRESİNE İLİŞKİN 1/1000 ÖLÇEKLİ KORUMA AMAÇLI UYGULAMA İMAR PLANI

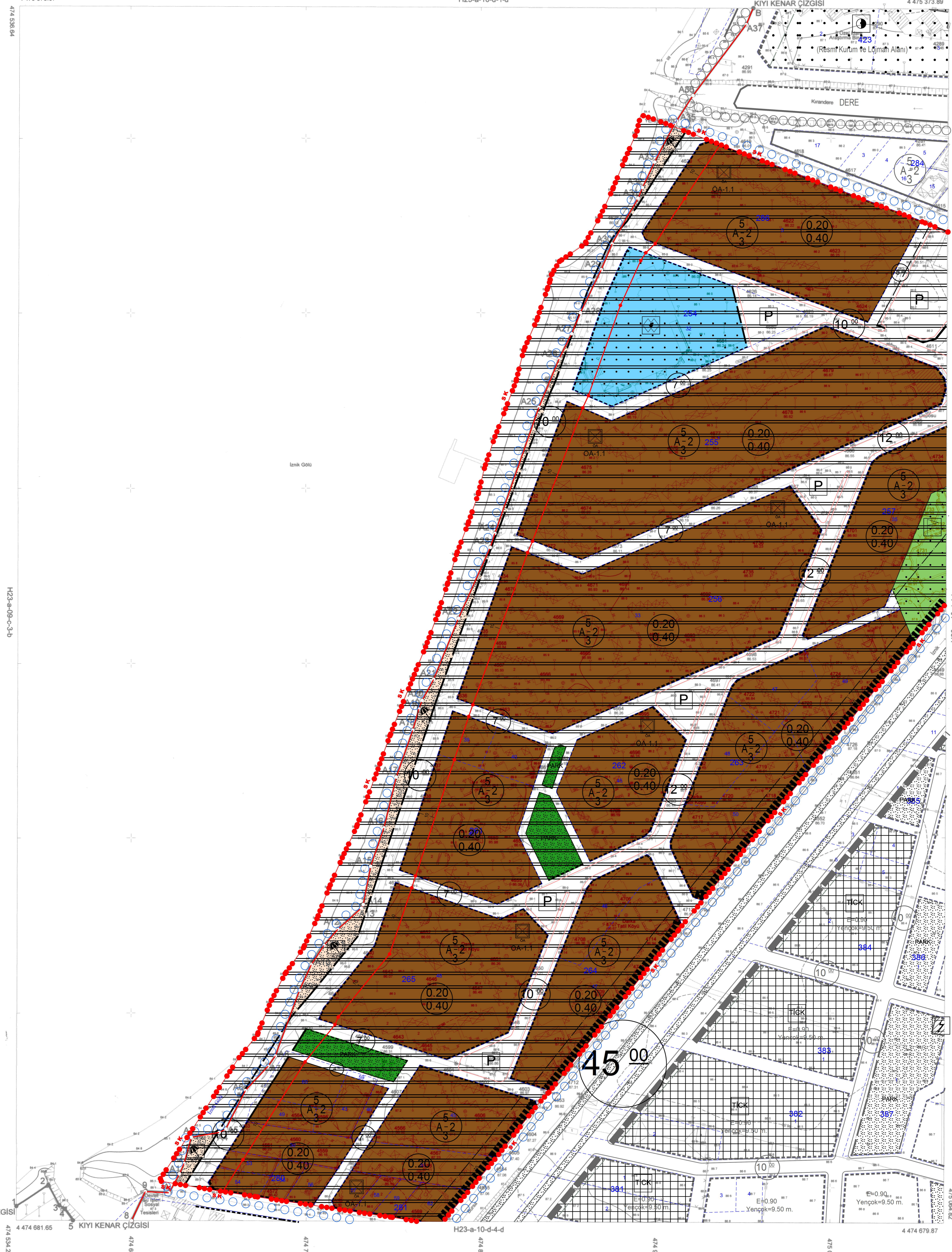
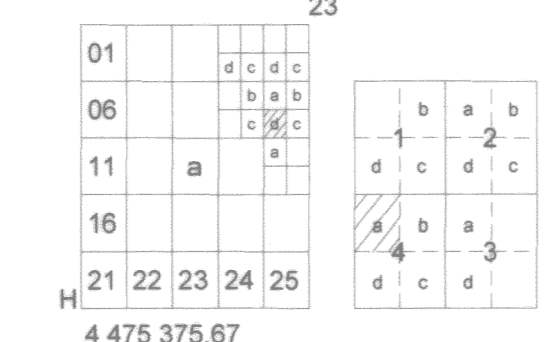
Plan İdari No: K.U.P.-16697878
Karar Arap: No: 2022/31
Tarih: 1/10/2022

Bursa İl İznik İlçesi, Selçuk Mahallesi Sınırları İçerisinde Doğal Sit - Sürdürülebilir Koruma ve Kontrolü Kullanım Alanında ve İznik Gölü Selçuk Alanı Kontrolü Kullanım Bölgesinde Yer Alan Darca Tahki Köyü ve Çevresine İlişkin 1/1000 Ölçekli Koruma Amaçlı Uygulama İmar Planı İçerisinde, Bakanlık Makamına 21.04.2022 tarihli ve 3599/77 sayılı Oluru ile 3 nolu Cumhurbaşkanlığı Teşkilatı Hükümlerinde Cümhurbaşkanlığı Kararnamesinin 109. maddesi uygulanmaktadır.

ÇEVRE, ŞEHİRCİLİK VE İKLİM BİLGİSİZLİĞİ BAKANLIĞI
Tabii Varlıkların Koruma Genel Müdürlüğü

Şule DURGUT ÖZTÜRK
İmar Planlama Daire Başkanı

Niğmet CABALAR BAYRAK
4.Bölge Planlama Şube Müdürü



(8.9-A), (A34-A35) ve (1-9) nolu not. aralarında;

BURSA Valiliğince eleştirilerek komisyonca teklif edilen ve valiliğe uygun görülerek kıyı kenar çizgisi, 3621 sayılı Kıyı Kanununun 8.maddesi Uyarınca onaylandı.

ÇEVRE VE ŞEHİRCİLİK BAKANLIĞI
Mekansal Planlama Genel Müdürlüğü

A. Hakan AYBER
Daire Başkanı

AKTARMA İŞLEMİ UYGUN GÖRÜLMÜŞTÜR.
03/05/2015.
ÇEVRE VE ŞEHİRCİLİK BAKANLIĞI
Mekansal Planlama Genel Müdürlüğü

A. Hakan AYBER
Daire Başkanı

A - A24 no.lu noktalar arasındaki 05.07.1978 onay tarihli kıyı kenar çizgisi 1/1000 ölçekli İznik 29L-IV/6 no.lu plan paftası üzerinden doğru olarak aktarılmıştır.

A24-A29 no.lu noktalar arasındaki 05.07.1978 onay tarihli kıyı kenar çizgisi 1/1000 ölçekli İznik 29L-IV/6 no.lu plan paftası üzerinden doğru olarak aktarılmıştır.

A29-A34 ile A35 - B no.lu noktalar arasındaki 05.07.1978 onay tarihli kıyı kenar çizgisi 1/1000 ölçekli İznik 29L-IV/6 no.lu halihazır harita üzerinden doğru olarak aktarılmıştır.

KIYI KENAR KOMİSYONU

BASKIN
OMER ZEKİ
HARİTA MÜH.
ÜYE
Suat Çiğdem SOLAY
MİMAR
ÜYE
AYŞE KRİSLAN
JEOLJİ MÜH.
ÜYE
HÜLYA ALKAN
ZİRAAT Y. MÜH.
ÜYE
AYŞE MERAL
İNŞAAT MÜH.

27.02.2015
HARİT MÜHÜRÜ

İlir Bankası Anonim Şirketi
Bursa Bölge Müdürlüğü tarafından
30.06.2014 tarihinde onaylanan
halihazır harita astım sayıdır.

17.02.2015
HARİT MÜHÜRÜ

1 - 5 - 8 - A ile A34 - A35 nolu noktalar arasındaki kıyı kenar çizgisi, 3621 Sayılı Kıyı Kanunu ve Kıyı Kanununun Uygulanmasına Dair Yönetmelik hükümlerine göre mahallinde tespit edilmiştir. 07/11/2014

BASKIN
OMER ZEKİ
HARİTA MÜH.
ÜYE
Suat Çiğdem SOLAY
MİMAR
ÜYE
AYŞE KRİSLAN
JEOLJİ MÜH.
ÜYE
HÜLYA ALKAN
ZİRAAT Y. MÜH.
ÜYE
AYŞE MERAL
İNŞAAT MÜH.