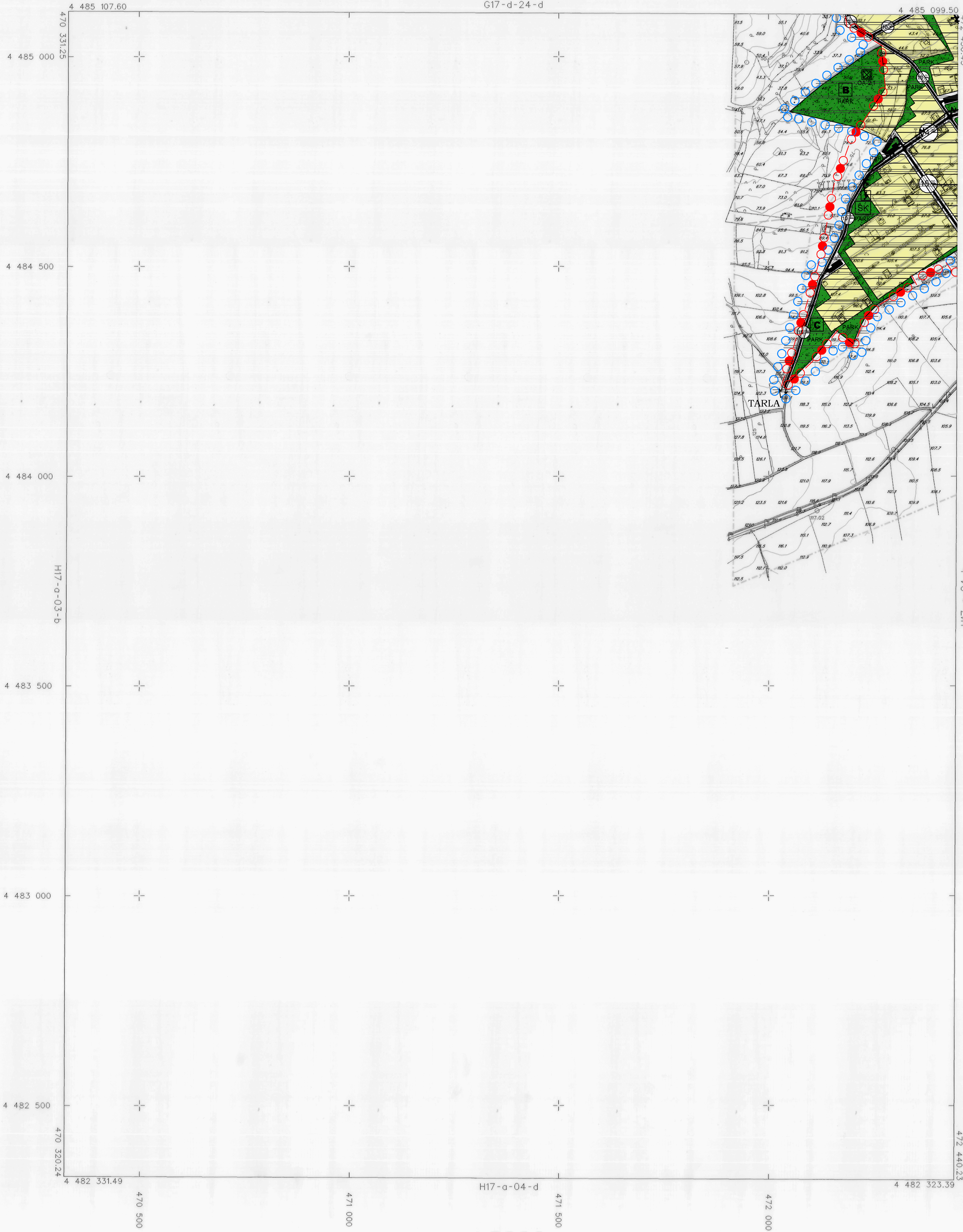


| | | | | |
|----|----|----|----|----|
| 01 | 02 | 03 | 04 | 17 |
| | | A | | |
| 21 | 22 | 23 | 24 | 25 |

GELİBOLU
(CANAKKALE)
H17-a-04-a


G17-d-24-d



DORUK HARİTA İNŞAAT MHH. TİC. LTD. ŞTİ.
TARAFINDAN ÇANAKKALE İLİ GELİBOLU İLÇESİ
GÜNEYLİ KÖYÜ SAYISAL FOTOGRAFİTRİK
HALHAZIR HARİTA ALIMI İŞİ KAPSAMINDA
ÖRETLERİN 4 ADET 1:1000 VE 4 ADET
1:5000 ÖLÇEKLİ PAFTADAN İBARET HALHAZIR
HARİTA, 3194 SAYILI İMAR KANUNUNUN 17/A
MADESİ GEREĞİNCE İNCELENİ VE ONANDI.

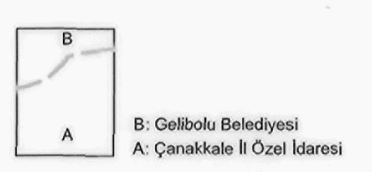


ONAY
DORUK HARİTA İNŞAAT MHH. TİC. LTD. ŞTİ.
TARAFINDAN ÇANAKKALE İLİ GELİBOLU İLÇESİ
GÜNEYLİ KÖYÜ SAYISAL FOTOGRAFİTRİK
HALHAZIR HARİTA ALIMI İŞİ KAPSAMINDA
ÖRETLERİN 5 ADET 1:1000 VE 3 ADET 1:5000
ÖLÇEKLİ PAFTADAN İBARET HALHAZIR HARİTA,
3194 SAYILI İMAR KANUNUNUN 17/A MADESİ
GEREĞİNCE İNCELENİ VE ONANDI.



GELİBOLU - H17-a-04-a
(CANAKKALE)

BU PAFTA İNSANSİZ HAVYA ARACI KULLANILARAK
FOTOGRAFİTRİK YÖNTEMLE ÖRETLİMİŞTİR.
PROJEKSİYON : UTM DATUM : İTRF96
DILIM GENİŞLİĞİ : 37° EPDK : 2006/09
DILIM ORTA MERİDİYEN : 27°
+ İTRF96 Koordinat Sistemindedir



1:5000

KONTROL EDEN
Çanakkale İl Özel İdaresi
Kırsal ÜZÜMÇÜ
Gececi Mühendisliği

HAZIRLAYAN
Doruk Harita İnşaat MHH. Tic. Ltd. Şti.
Yıldırım ÇÖKTÜRK
Harita Mühendisi