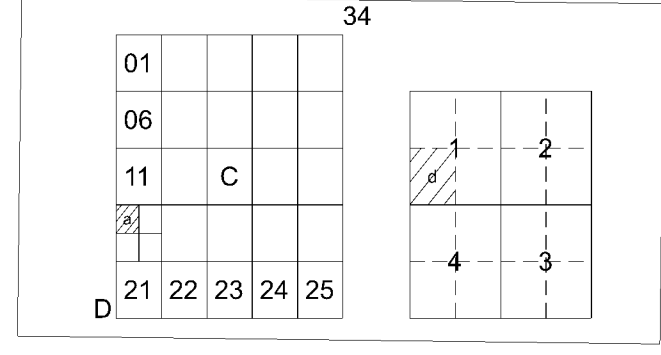


Sinop İli, Merkez İlçesi, Abalı Köyü
Sinop Nükleer Enerji Santrali Alanına
İlişkin 1/1.000 ölçekli Uygulama İmar Planı

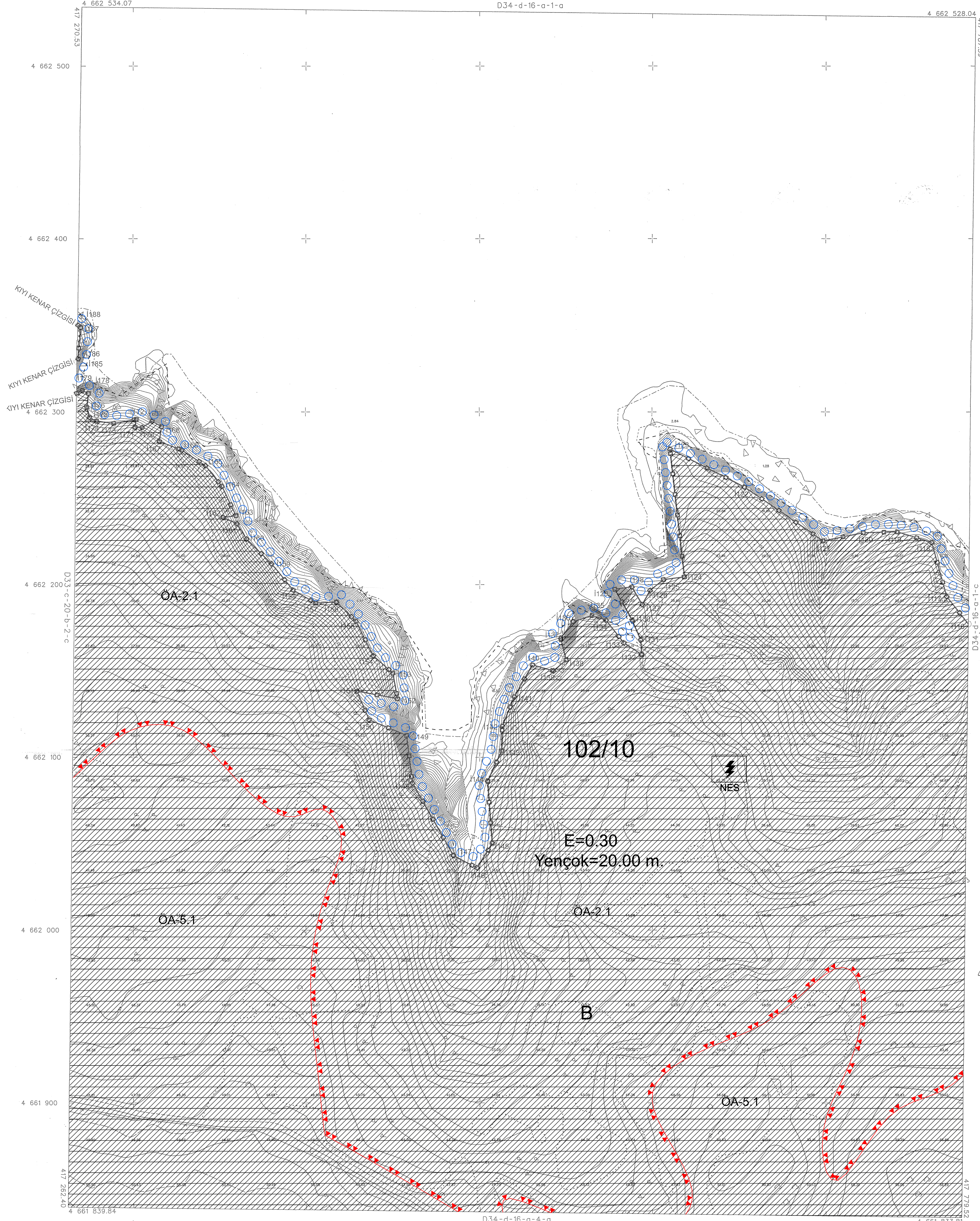


Dosya No : 570132177
Plan No : UİP-001048293
Ölçek : 1/1.000

Sinop İli, Merkez İlçesi, Abalı Köyü, Sinop Nükleer Enerji Santrali Alanına İlişkin 47- sattalık 1/1.000 Ölçekli Uygulama İmar Planı 1 Numaralı Cumhurbaşkanlığı Teşkilatı Hakkında Cumhurbaşkanlığı Kararnamesinin 102(4) Maddesi ile 3194 sayılı İmar Kanununun 5. Maddesi uyarınca re'sen onaylandı.

TC
ÇEVRE, ŞEHİRCİLİK ve İKLİM DEĞİŞİKLİĞİ BAKANLIĞI
Mekansal Planlama Genel Müdürlüğü

İNCEBURUN
(SINOP)
D34-d-16-a-1-d




AKTARILMA İZLEMİ
UYGUN GÖRÜLMÜŞTÜR.
11/02/20
ÇEVRE VE ŞEHİRCİLİK BAKANLIĞI
Mekansal Planlama
Genel Müdürlüğü



*(İ116 ile İ179) ve (İ185 ile İ188) numaralı noktalar arasındaki kıyı kenar çizgisi 1/1000 ölçekli D34-d-16-a-1-d numaralı ortofoto harita üzerindeki 04/10/2013 onay tarihli kıyı kenar çizgisinden doğru olarak aktarılmıştır.

22.01/2020



Çevre ve Şehircilik İl Müdürü


ATN İmar Harita Proje
Tuzum San. Tic. A.Ş. tarafından
Sinop İnceburun Bölgesinde
hazırlanan 51 adet 1/1000 ve
8 adet 1/5000 ölçekli harita
3194 sayılı İmar Kanununun 7/a
maddesine göre incelenmiş ve
onaydır.

İmar ve Kentleşme Müdürü V.
22.01/2020

Uygun görüldükçe arz ederim.

Genel Sekreter Yard.
.../.../2019

ONAYLAYAN



BU PAFTA, İNSANSIZ HAVA ARACI KULLANILARAK,
FOTOGRAFETRİK YÖNTEMLE ÖRETİLMİŞTİR.
PROJEKSİYON: TM DATUM : İTRF96
DİLİM GENİŞLİĞİ: 3° EPOK : 2005.00
DİLİM ORTA MERİDYEN: 36°

Hazırlayan
Haber BOYKAN
Harita Mühendisi
.../.../2019

Kontrol Eden
Fahri AYDIN
Harita Mühendisi
.../.../2019

YMM

1:1000