Sinop İli, Merkez İlçesi, Abalı Köyü
Sinop Nükleer Enerji Santrali Alanına
İlişkin 1/1.000 ölçekli Uygulama İmar Planı

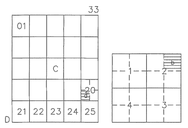

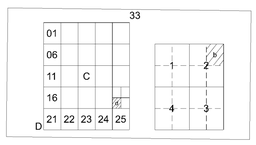

İNCEBURUN
(SİNOP)
D33-c-20-d-2-b



1:1000

Dosya No : 570132177
Plan No : UİP-001048293
Ölçek : 1/1.000

Sinop İli, Merkez İlçesi, Abalı Köyü, Sinop Nükleer Enerji Santrali Alanına İlişkin -47- paftalık 1/1.000 Ölçekli Uygulama İmar Planı 1 Numaralı Cumhurbaşkanlığı Teşkilatı Hakkında Cumhurbaşkanlığı Kararnamesinin 102(k) Maddesi ile 3194 sayılı İmar Kanununun 9. Maddesi uyarınca re'sen onaylandı.

.../.../.....
T.C.
ÇEVRE, ŞEHİRCİLİK ve İKLİM DEĞİŞİKLİĞİ BAKANLIĞI
Mekânsal Planlama Genel Müdürü a.

ATN İmar İnşaat Harita Proje Turizm San. Tic. A.Ş. tarafından Sinop İnceburun bölgesinde hazırlanan 51 adet 1/1000 ve 6 adet 1/5000 halihazır harita 3194 sayılı imar kanununun 7/a maddesine göre incelendi ve onandı.

Mustafa ÖZDEMİR
İmar ve Kentsel İyileştirme Müdür V.
25/7/2019

Uygun görüşlerinize arz ederim.

Mehmet DEMİRCAN
Genel Sekreter Yard.
.../.../2019

ONAYLAYAN

Murat ÖZMEN
Vali a.
Genel Sekreter
.../.../2019

BU PAFTA, İNSANSIZ HAVA ARACI KULLANILARAK,
FOTOGRAMETRİK YÖNTEMLE ÜRETİLMİŞTİR.
PROJEKSİYON: TM DATUM : ITRF96
DİLİM GENİŞLİĞİ: 3° EPOK : 2005.00
DİLİM ORTA MERİDYEN: 36°

Hazırlayan
Halil SOYKAN
Harita Mühendisi
.../.../2019

Kontrol Eden
Faruk BURAK PALABIYIK
Harita Mühendisi
25/7/2019