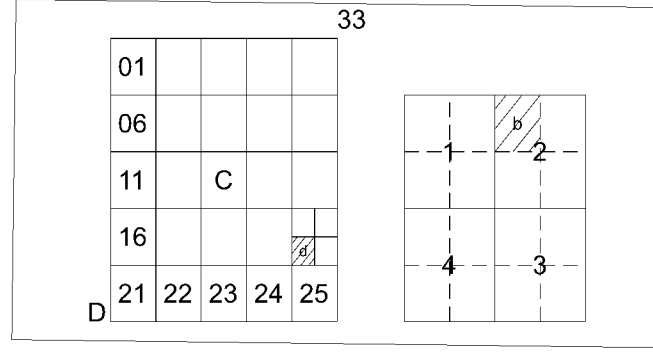


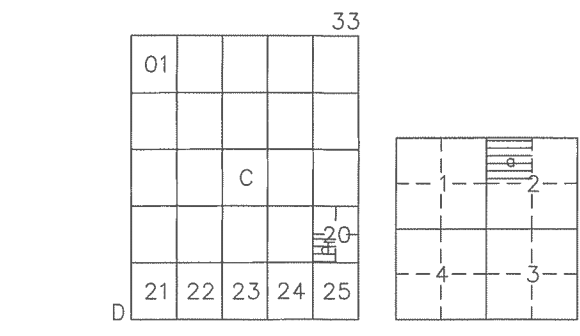
Sinop İli, Merkez İlçesi, Abalı Köyü
Sinop Nükleer Enerji Santrali Alanına
İlişkin 1/1.000 Ölçekli Uygulama İmar Planı



Dosya No : 570132177
Plan No : UİP-001048293
Ölçek : 1/1.000

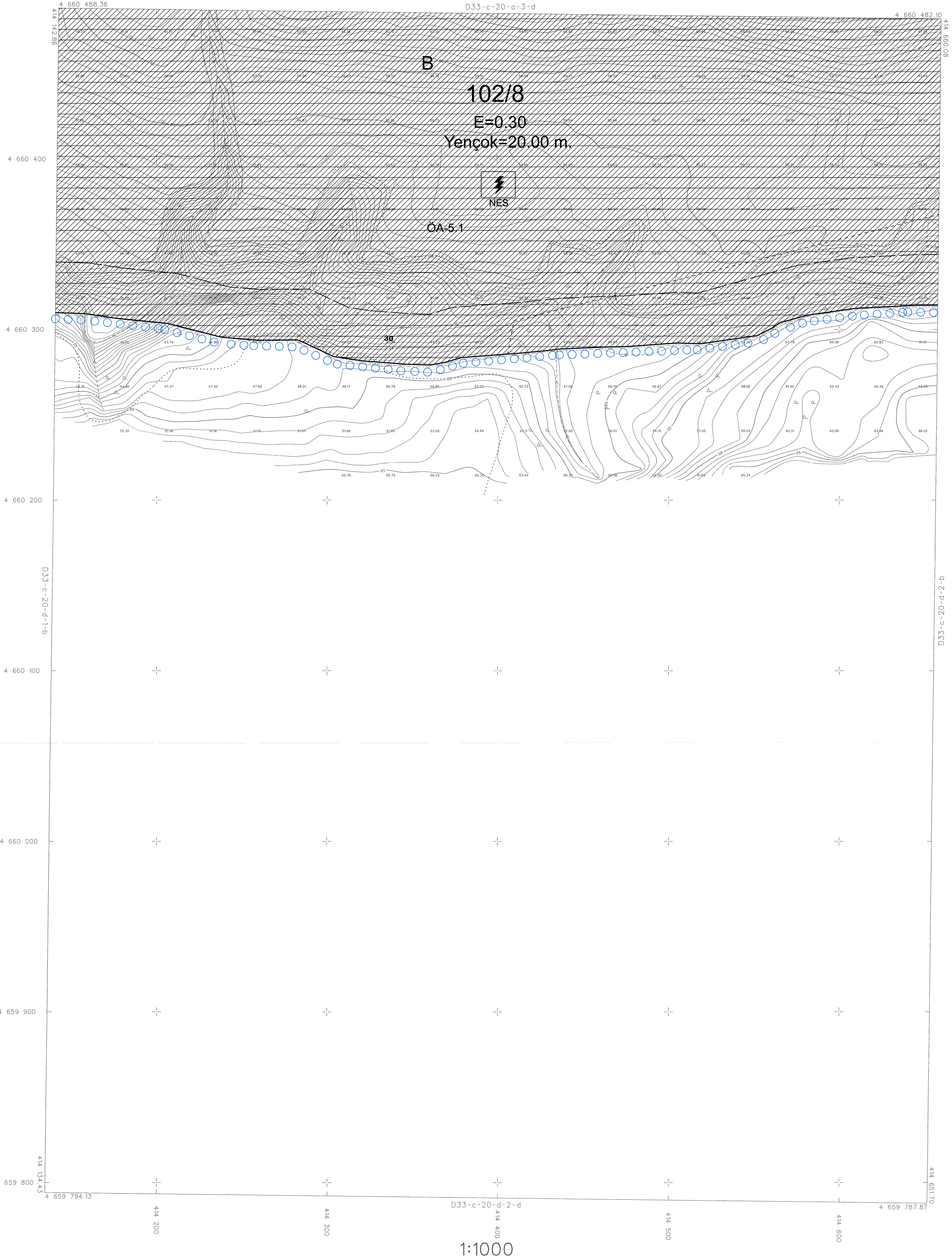
Sinop İli, Merkez İlçesi, Abalı Köyü, Sinop Nükleer Enerji Santrali Alanına İlişkin 47. saptaklık 1/1.000 Ölçekli Uygulama İmar Planı 1 Numaralı Cumhurbaşkanlığı Teşkilatı Hükümeti Kararname ile Karaman'ın 102(İ) Maddesi ile 3194 sayılı İmar Kanununun 9. Maddesi uyarınca re'sen onaylandı.

T.C.
ÇEVRE, ŞEHİRCİLİK VE İKLİM DEĞİŞİKLİĞİ BAKANLIĞI
Mekânsal Planlama Genel Müdürlüğü



İNCEBURUN (SINOP) D33-c-20-d-2-a

D33-c-20-o-3-d



ATM İmar İnceleme Harita Proje
Türümü San. Tic. A.Ş. tarafından
Sinop İnceburun bölgesinde
hazırlanan 51 adet 1/1000 ve
6 adet 1/5000 ölçekli harita
3194 sayılı İmar Kanununun 7/a
maddesine göre incelendi ve
onaydır.

Mustafa ÖZMEN
İmar ve Kontrol Yürütme Müdürü V.
25/7/2019

Uygun görüldüğüne arz ederim.

Mustafa ÖZMEN
Genel Sekreter Yard.
.../.../2019

ONAYLAYAN

Mustafa ÖZMEN
Vali
.../.../2019

BU PAFTA, İNSANSIZ HAVA ARACI KULLANILARAK,
FOTOGRAFETRİK YÖNTEMLE ÜRETİLMİŞTİR.
PROJEKSİYON: TM DATUM : ITRF96
DİLİM GENİŞLİĞİ: 3° EPOK : 2005.00
DİLİM ORTA MERİDYEN: 36°

Hazırlayan
Haber SOYKAN
Harita Mühendisi
.../.../2019

Kontrol Eden
Faruk BAYRAM
Harita Mühendisi
.../.../2019

1:1000