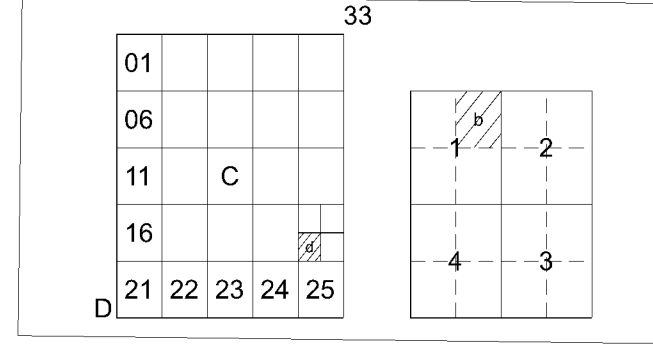


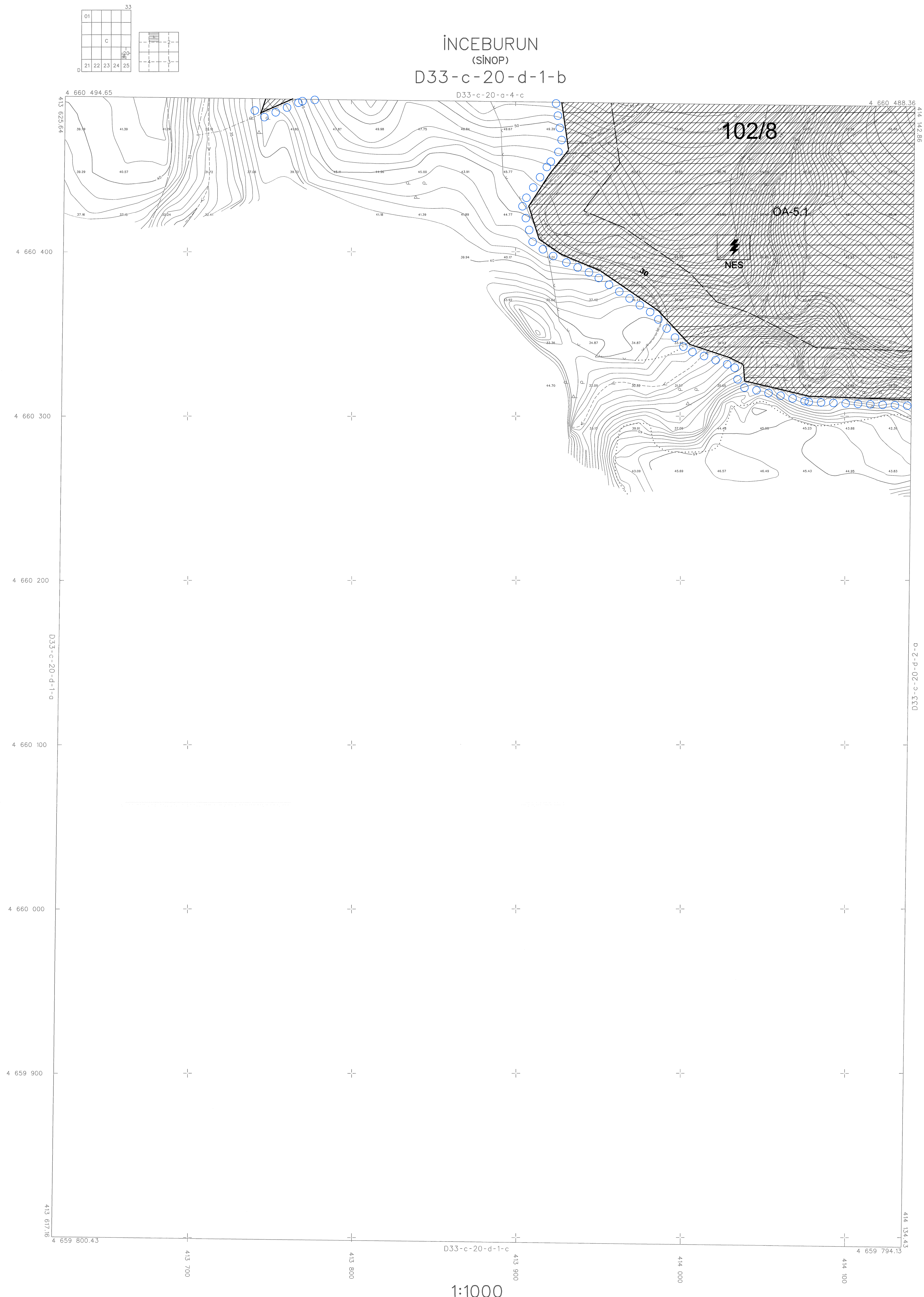
Sinop İli, Merkez İlçesi, Abalı Köyü
Sinop Nükleer Enerji Santrali Alanına
İlişkin 1/1.000 ölçekli Uygulama İmar Planı



Dosya No : 570132177
Plan No : 1/10-00104293
Ölçek : 1/1.000

Sinop İli, Merkez İlçesi, Abalı Köyü, Sinop Nükleer Enerji Santrali Alanına İlişkin -47- paftalık 1/1.000 Ölçekli Uygulama İmar Planı 1 Numaralı Çıkarılacak Teşkilat Hakkında Cumhurbaşkanlığı Kararnamesinin 10201 Maddesi ile 3196 sayılı İmar Kanununun 9. Maddesi uyarınca re'sen onaylandı.

T.C.
ÇEVRE, ŞEHİRCİLİK VE KLİM BAKANLIĞI
Mekânîsel Planlama Genel Müdürlüğü




ATN İmar İnşaat Harita Proje
Tatim San. Tic. A.Ş. tarafından
Sinop İnceburun bölgesinde
hazırlanan 51 adet 1/5000 ve
6 adet 1/5000 halihazır harita
3196 sayılı İmar Kanununun 7/a
maddesine göre incelendi ve
onandı.

Mustafa ÖZDEMİR
İmar ve Kentleşme Uzmanı V.
25.09.2019

Uygun görüldüğünde arz ederim.

Mehmet ÇİÇEKÇİYAN
Genel Sekreter Yard.
.../.../2019

ONAYLAYAN



BU PAFTA, İNSANSIZ HAVA ARACI KULLANILARAK,
FOTOGRAFETRİK YÖNTEMLE ÜRETİLMİŞTİR.
PROJEKSİYON: TM DATUM : ITRF96
DİLİM GENİŞLİĞİ: 3° EPOK : 2005.00
DİLİM ORTA MERİDYEN: 36°

Hazırlayan
Hali SOYKAN
Harita Mühendisi
.../.../2019

Kontrol Eden
Fahri YILMAZ
Harita Mühendisi
.../.../2019

1:1000