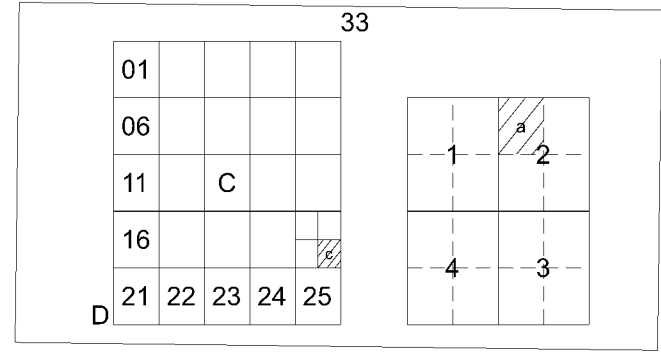



Sinop İli, Merkez İlçesi, Abalı Köyü
Sinop Nükleer Enerji Santrali Alanına
İlişkin 1/1.000 ölçekli Uygulama İmar Planı




Dozaya No : 570132177
Plan No : UİP-001048293
Ölçek : 1/1.000

Sinop İli, Merkez İlçesi, Abalı Köyü, Sinop Nükleer Enerji Santrali Alanına İlişkin 47-paftlık 1/1.000 Ölçekli Uygulama İmar Planı Numaralı Cumhurbaşkanlığı Toplantı Hükümleri Cumhurbaşkanlığı Kararnamesinin 102(K) Maddesi ile 3194 sayılı İmar Kanununun 9. Maddesi uyarınca re'sen onaylandı.


TC
ÇEVRE, ŞEHİRCİLİK ve İKLİM DEĞİŞİKLİĞİ BAKANLIĞI
Mekansal Planlama Genel Müdürlüğü




ATM İmar İnşaat Harita Proje
Türizm Stn. Tic. A.Ş. tarafından
Sinop İnceburun bölgesinde
hazırlanan 65 adet 1/1000 ve
6 adet 1/5000 halihazır harita
3194 sayılı İmar Kanununun 7/a
maddesine göre incelendi ve
onaylandı.


İmar ve Kentsel İyileştirme Müdürü V.
29.3.2019

Uygun görüldüğüne arz ederim.


Genel Sekreter Yard.
.../.../2019

ONAYLAYAN



BU PAFTA, İNSANSIZ HAVA ARACI KULLANILARAK,
FOTOGRAFETRİK YÖNTEMLE ÜRETİLMİŞTİR.
PROJEKSİYON: TM DATUM : İTRF96
DİLİM GENİŞLİĞİ: 3" EPOK : 2005.00
DİLİM ORTA MERİDYEN: 36°

Hazırlayan
Hali SOYKAN
Harita Mühendisi
.../.../2019

Kontrol Eden
Faruk ÖZGEN
Harita Mühendisi
.../.../2019