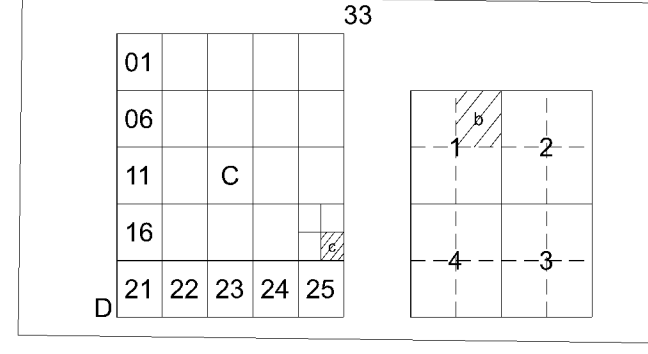


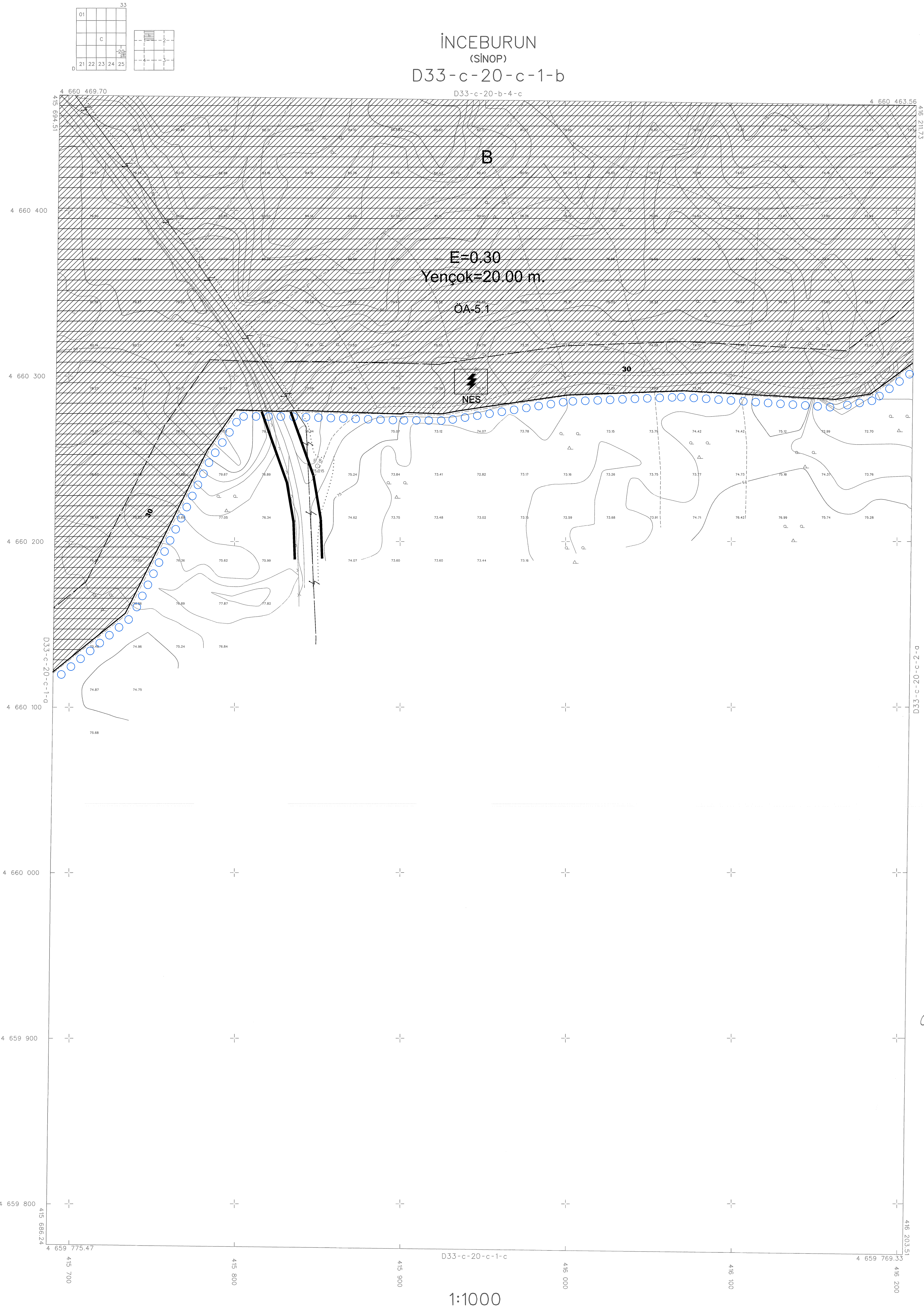
Sinop İli, Merkez İlçesi, Abalı Köyü  
Sinop Nükleer Enerji Santrali Alanına  
İlişkin 1/1.000 ölçekli Uygulama İmar Planı



Dosya No : 57012177  
Plan No : UİP-001048293  
Ölçek : 1/1.000

Sinop İli, Merkez İlçesi, Abalı Köyü, Sinop Nükleer Enerji Santrali Alanına İlişkin 47- parçalık 1/1.000 Ölçekli Uygulama İmar Planı 1 Numaralı Cumhurbaşkanlığı Teşkilatı Hakkında Cumhurbaşkanlığı Kararnamesinin 102X) Maddesi ile 3194 sayılı İmar Kanununun 9. Maddesi uyarınca ne'şen onaylandı.

TC  
ÇEVRE, ŞEHİRCİLİK VE İKLİM BÜYÜKLÜĞÜ BAKANLIĞI  
Mekânsal Planlama Genel Müdürlüğü a.




ATN İmar İnşaat Harita Proje  
Ticaret Sic. No: A.Ş. tarafından  
Sinop İnceburun bölgesinde  
başlatılan 51 adet 110000 ve  
6 adet 150000 m2'lik harita  
3194 sayılı İmar Kanununun 79-a  
maddesine göre incelendi ve  
onaylandı.

M. Özdemir  
İmar ve Kontrol İşletme Müdürü V.  
25.9.2019

Uygun görüyorsanız arz ederim.

M. Özdemir  
Denet Sekreter Yard.  
.../.../2019

ONAYLAYAN



BU PAFTA, İNSANSIZ HAVA ARACI KULLANILARAK,  
FOTOGRAMETRİK YÖNTEMLE ÜRETİLMİŞTİR.  
PROJEKSİYON: TM DATUM : ITRF'96  
DİLİM GENİŞLİĞİ: 3° EPOK : 2005.00  
DİLİM ORTA MERİDYEN: 36°

Hazırlayan  
Hali SOYKAN  
Harita Mühendisi  
.../.../2019

Kontrol Eden  
F. Ayar  
Harita Mühendisi  
.../.../2019

1:1000