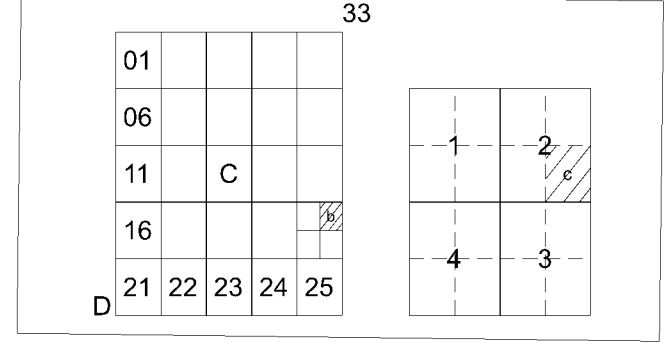


Sinop İli, Merkez İlçesi, Abalı Köyü  
Sinop Nükleer Enerji Santrali Alanına  
İlişkin 1/1.000 ölçekli Uygulama İmar Planı

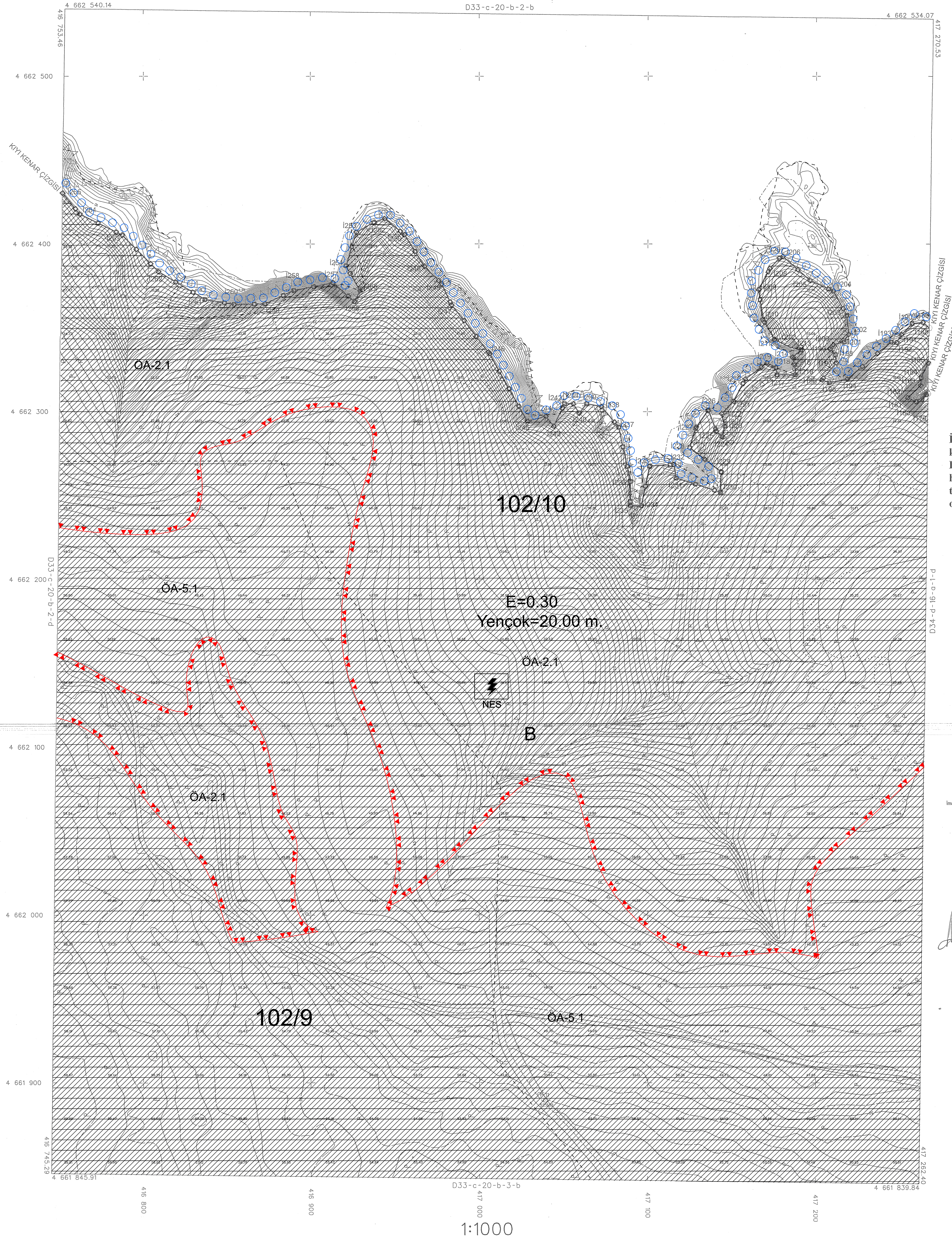


Dosya No : 570132177  
Plan No : IUP-00204293  
Ölçek : 1/1.000


Sinop İli, Merkez İlçesi, Abalı Köyü, Sinop Nükleer Enerji Santrali Alanına İlişkin 47. parafık 1/1.000 Ölçekli Uygulama İmar Planı 1 Numaralı Cumhurbaşkanlığı Teşkilatı Hükümeti Cumhurbaşkanlığı Kararnamesinin 10313 Maddesi ile 3194 sayılı İmar Kanununun 9. Maddesi uyarınca re'sen onaylandı.

1/1  
T.C.  
ÇEVRE, ŞEHİRCİLİK VE İKLİM BÜYÜKLÜĞÜ BAKANLIĞI  
Mekânsal Planlama Genel Müdürlüğü

# İNCEBURUN (SİNOP) D33-c-20-b-2-c



İNCEBURUN İSLEMİ  
UYGULAMA İMAR PLANI  
İl : 02 / 2.0  
ÇEVRE VE ŞEHİRCİLİK BAKANLIĞI  
Mekânsal Planlama Genel Müdürlüğü



\*(1179 ile 1185) ve (1188 ile 1265) numaralı noktalar arasındaki kıyı kenar çizgisi 1/1000 ölçekli D33-c-20-b-2-c numaralı ortofoto harita üzerindeki 04/10/2013 onay tarihli kıyı kenar çizgisinden doğru olarak aktarılmıştır.

22.1.2020



Özlem KARAYURT  
Çevre ve Şehircilik İl Müdürü


ATN İmar İnceleme Harita Proje  
Mühürü: Harita Projesinin  
Sinop İnceburun Bölgesinde  
Haritasının 01 adet 1/1000 ve  
6 adet 1/5000 ölçekli harita  
3194 sayılı İmar Kanununun 27. maddesine göre incelenmiş ve onaylanmıştır.

M. S. ÇETİNKAYA  
İmar ve Kentsel İyileştirme Müdürü V.  
25.1.2020

Uygun görüldüğüne arz ederim.

Genel Sekreter Yard. .../.../2019

ONAYLAYAN



BU PAFTA, İNSANSIZ HAVA ARACI KULLANILARAK,  
FOTOGRAMETRİK YÖNTEMLE ÜRETİLMİŞTİR.  
PROJEKSİYON: TM DATUM : ITRF96  
DILIM GENİŞLİĞİ: 3° EPOK : 2005.00  
DILIM ORTA MERİDİYEN: 36°

Hazırlayan  
Haritacı  
Harita Mühendisi  
.../.../2019

Kontrol Eden  
Faydalı  
Harita Mühendisi  
.../.../2019

1:1000