

Doğru No : 570132177
Plan No : İUP-001048293
Ölçek : 1/1.000

Sinop İli, Merkez İlçesi, Abalı Köyü, Sinop Nükleer Enerji Santrali Alanına İlişkin -47- paftalık 1/1.000 Ölçekli Uygulama İmar Planı 1 Numaralı Cumhurbaşkanlığı Teşkilatı Hükûdünde Cumhurbaşkanlığı Kararnamesinin 10211 Maddesi ile 3194 sayılı İmar Kanununun 9. Maddesi uyarınca re'sen onaylandı.

T.C.
ÇEVRE, ŞEHİRCİLİK VE İKLİM BÜYÜKLÜĞÜ BAKANLIĞI
Mekânsal Planlama Genel Müdürlüğü

SINOP NÜKLEER ENERJİ SANTRALİ ALANI UYGULAMA İMAR PLANI

GÖSTERİM SINIRLAR

- PLAN ONAMA SINIRI
- YAPI YAKLAŞMA SINIRI
- KIYI KENAR ÇİZGİSİ

ALAN KULLANIMLARI ENERJİ ÜRETİM-DAĞITIM VE DEPOLAMA

- NÜKLEER ENERJİ SANTRALİ ALANI
- ENERJİ NAKİL HATTI

KIYI KORUMA YAPILARI

- TAHKİMAT DUVARI
- GEÇİCİ GEÇİRİMSİZ DUVAR VE BENT ALANI

YAPI SINIRLAMASI GETİRİLEREK KORUNACAK ALANLAR


- SAĞLIK KORUMA BANDI

AFET TEHLİKELİ ALANLAR


- ÖA-5.1 ÖNLEMLİ ALAN -5.1
- ÖA-2.1 ÖNLEMLİ ALAN -2.1

SU, ATIKSU VE ATIK SİSTEMLERİ

- SU YÜZEYİ (DERE YATAĞI)



ÖLÇEK : 1/1000



*(İ304 ile İ312) ve (İ342 ile İ348) numaralı noktalar arasındaki kıyı kenar çizgisi 1/1000 ölçekli D33-c-20-b-1-b numaralı ortofoto harita üzerindeki 04/10/2013 onay tarihli kıyı kenar çizgisinden doğru olarak aktarılmıştır.



ATM İmar İnşaat Harita Proje Tesisleri, T.C. A.S. tarafından Sinop-İnceburun bölgesinde hazırlanan ölçek 1/1000 ve 6 adet 1:5000 ölçekli harita 3194 sayılı İmar Kanununun 7.a maddesine göre incelendi ve onaylandı.

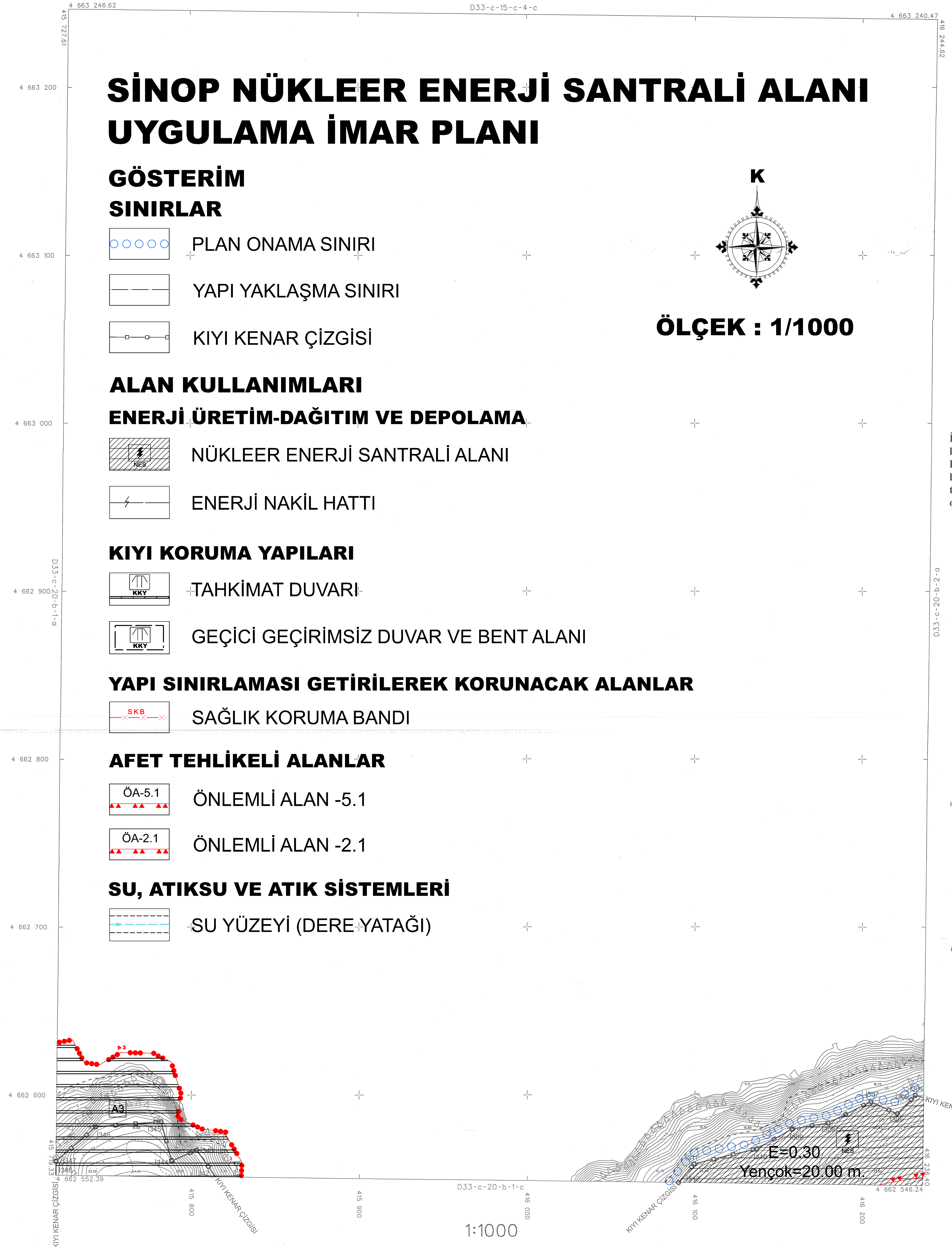
İmar ve Kontrol Şişirmesi Müdürü V.
25.12.2019

Uygun görüldükçe arz ederim.

Mehmet Emin ÇELİK
Genel Sekreter Yard.
.../.../2019

ONAYLAYAN

Mehmet Emin ÇELİK
Yük. Şişirmesi Müdürü V.
.../.../2019



BU PAFTA, İNSANSIZ HAVA ARACI KULLANILARAK, FOTOGRAFOMETRİK YÖNTEMLE ÜRETİLMİŞTİR. PROJESİYON: TM DATUM : ITRF98 DİLİM GENİŞLİĞİ: 3" EPOK : 2005.00 DİLİM ORTA MERİDİYEN: 36°

Hazırlayan
Hali SOYKAN
Harita Mühendisi
.../.../2019

Kontrol Eden
Faruk AYDIN
Harita Mühendisi
.../.../2019