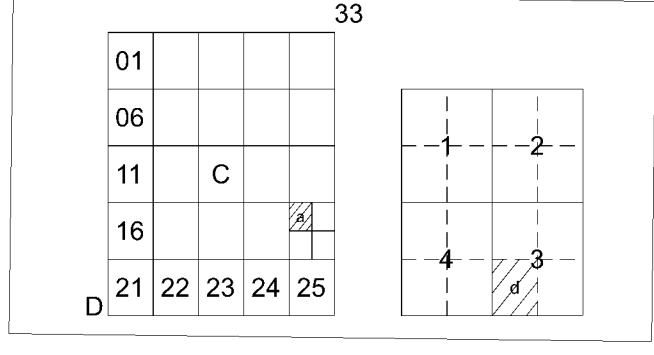


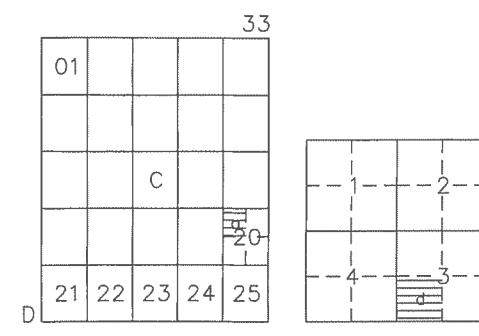
Sinop İli, Merkez İlçesi, Abalı Köyü  
Sinop Nükleer Enerji Santrali Alanına  
İlişkin 1/1.000 ölçekli Uygulama İmar Planı



Doğru No : 570132177  
Plan No : 1/09-000048293  
Ölçek : 1/1.000

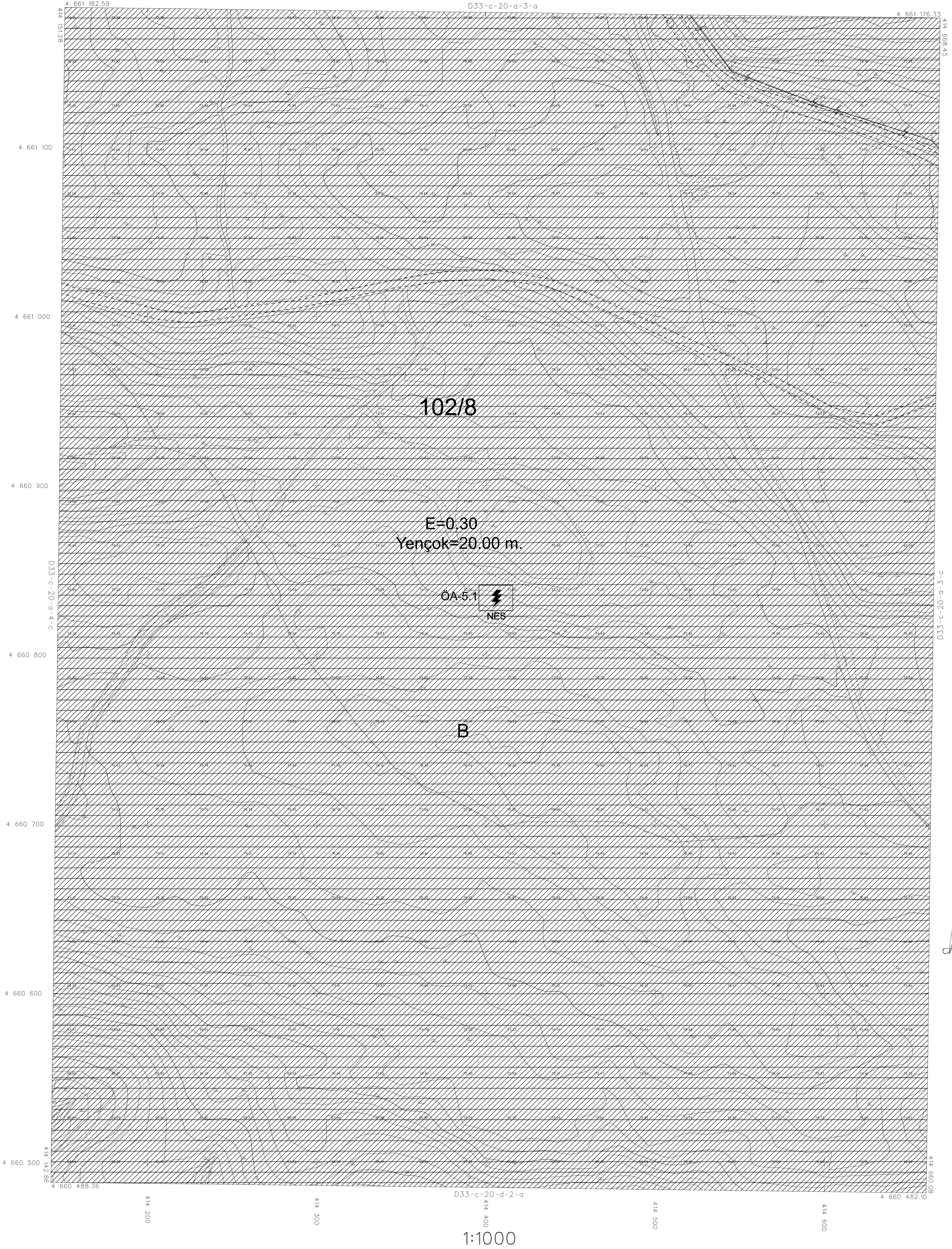
Sinop İli, Merkez İlçesi, Abalı Köyü, Sinop Nükleer Enerji Santrali Alanına İlişkin 47. maddelik 1/1.000 ölçekli Uygulama İmar Planı 1. Numaralı Cumhurbaşkanlığı Teşkilatı Hakkında Cumhurbaşkanlığı Kararnamesinin 10001. Maddesi ile 3194 sayılı İmar Kanununun 9. Maddesi uyarınca re'sen onaylandı.

ÇEVRE, ŞEHİRCİLİK VE İKLİM BÜYÜKLÜĞÜ BAKANLIĞI  
Mekânî Planlama Genel Müdürlüğü




# İNCEBURUN (SINOP) D33-c-20-a-3-d


D33-c-20-a-3-a




ATN İmar İnşaat Harita Proje  
Ticaret Sic. No: A-31 İstanbul  
Sinop İnceburun bölgesinde  
Hazırlanan 01 adet 1/1000 ve  
6 adet 1/5000 ölçekli harita  
3194 sayılı İmar Kanununun 9/a  
maddesine göre incelendi ve  
onaylandı.

  
Mustafa ÇELEBİ  
İmar ve Kentleşme Bölgeleme Müdürü V.  
25.05.2019

Uygun görülmüş arz edilmek.

  
Genel Sekreter Yard.  
.../.../2019

ONAYLAYAN

  
Mühür  
2019

BU PAFTA, İNSANSIZ HAVA ARACI KULLANILARAK,  
FOTOGRAFETRİK YÖNTEMLE ÜRETİLMİŞTİR.  
PROJEKSİYON: TM DATUM : ITRF96  
DİLİM GENİŞLİĞİ: 3" EPÖK : 2005.00  
DİLİM ORTA MERİDİYEN: 36°

Hazırlayan  
Hali SOYKAN  
Harita Mühendisi  
.../.../2019

Kontrol Eden  
Fahre ÖZDEMİR  
Harita Mühendisi  
.../.../2019