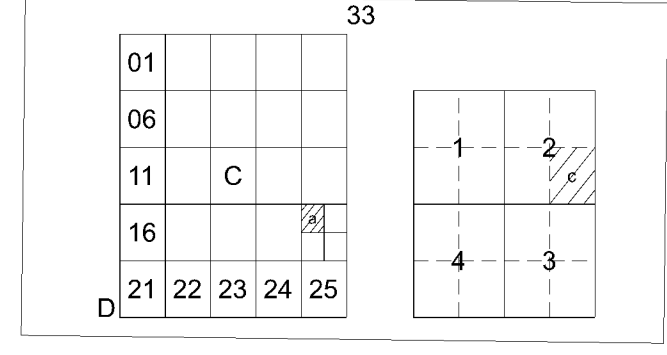


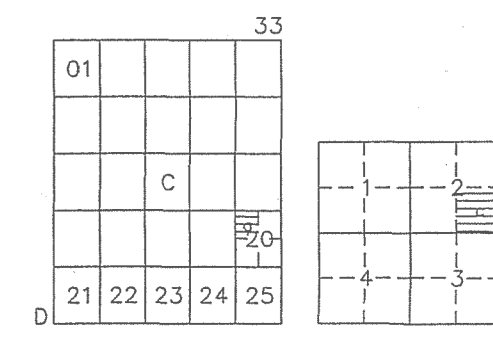
Sinop İli, Merkez İlçesi, Abalı Köyü  
Sinop Nükleer Enerji Santrali Alanına  
İlişkin 1/1.000 ölçekli Uygulama İmar Planı



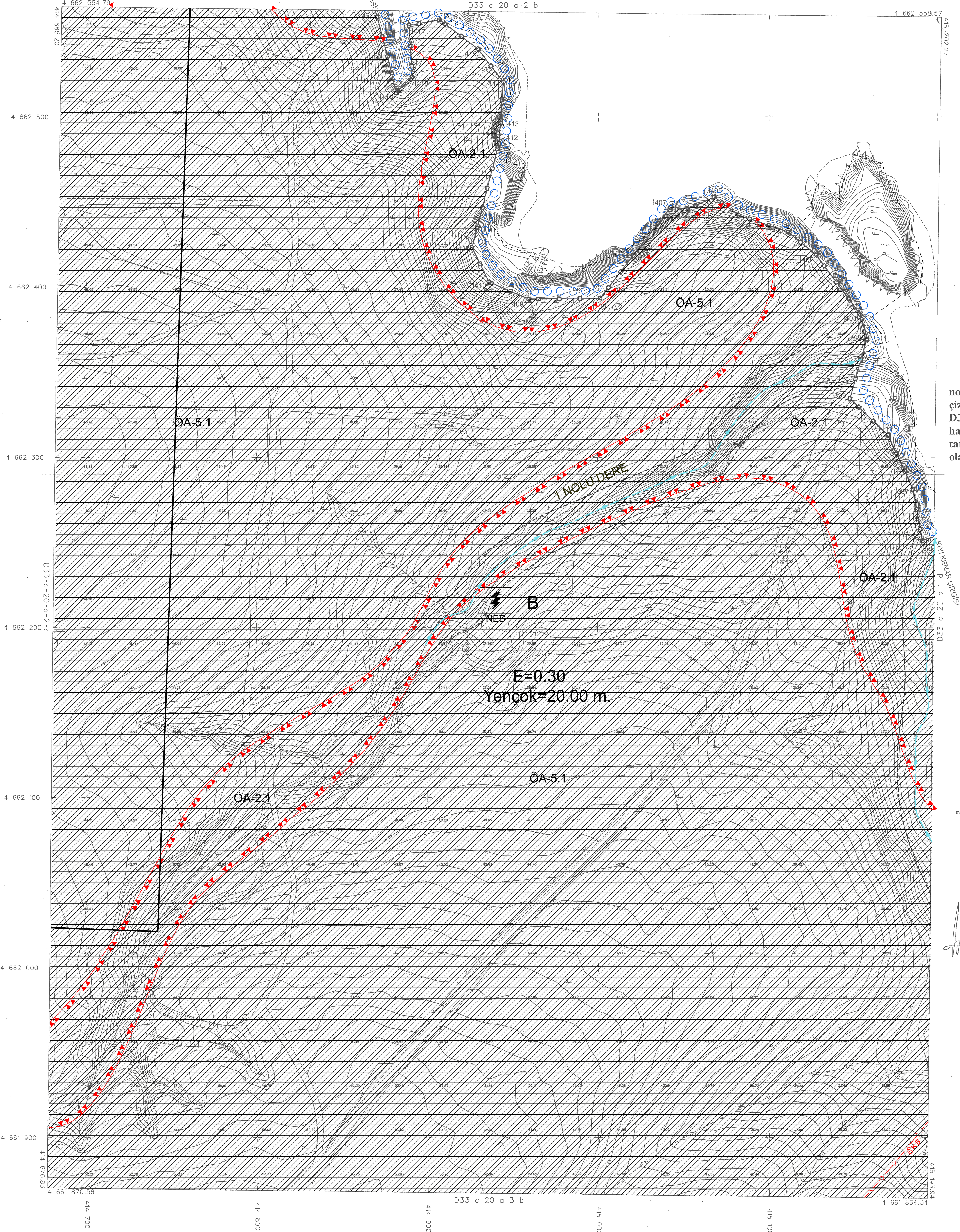
Dosya No : 570132177  
Plan No : UİP-001048293  
Ölçek : 1/1.000

Sinop İli, Merkez İlçesi, Abalı Köyü, Sinop Nükleer Enerji Santrali Alanına İlişkin 47- parafak 1/1.000 Ölçekli Uygulama İmar Planı 1 Numaralı Cumhurbaşkanlığı Toplantı Hükümleri Cumhurbaşkanlığı Kararnamesinin 102(İ) Maddesi ile 3194 sayılı İmar Kanununun 9. Maddesi uyarınca re'sen onaylandı.

T.C.  
ÇEVRE, ŞEHİRCİLİK VE İKLİM DEĞİŞİKLİĞİ BAKANLIĞI  
Mekansal Planlama Genel Müdürlüğü



# İNCEBURUN (SINOP) D33-c-20-a-2-c



AKTARILMIŞ İŞLEM  
UYGUN GÖRÜLMÜŞTÜR.  
11.02.2020  
ÇEVRE VE ŞEHİRCİLİK BAKANLIĞI  
Mekansal Planlama  
Genel Müdürlüğü



\*(1395 ile 1421) numaralı noktalar arasındaki kıyı kenar çizgisi 1/1000 ölçekli D33-c-20-a-2-c numaralı ortofoto harita üzerindeki 04/10/2013 onay tarihli kıyı kenar çizgisinden doğru olarak aktarılmıştır.



Çevre ve Şehircilik İl Müdürü


ATN İmar İnceleme Harita Proje Tutarlı San. Tic. A.Ş. tarafından Sinop İnceburun bölgesinde hazırlanan 01 adet 1/1000 ve 6 adet 1/5000 ölçekli harita 3194 sayılı İmar Kanununun 7/a maddesine göre incelendi ve onaylandı.

İmar ve Kentleşme İl Müdürü V.  
15.02.2019

Uygun görüldüğü üzere arz ederim.

Genel Sekreter Yard.

ONAYLAYAN



BU PAFTA, İNSANSIZ HAVA ARACI KULLANILARAK, FOTOGRAFETRİK YÖNTEMLE DİRETLİMİŞTİR. PROJESİYON: TM DATUM : ITRF96 DİLİM GENİŞLİĞİ: 3° EPOK : 2005.00 DİLİM ORTA MERİDİYEN: 36°

Hazırlayan  
Nihal SOYKAN  
Harita Mühendisi  
15.02.2019

Koordinatlar  
Faruk ÖZDEMİR  
Harita Mühendisi  
15.02.2019

1:1000