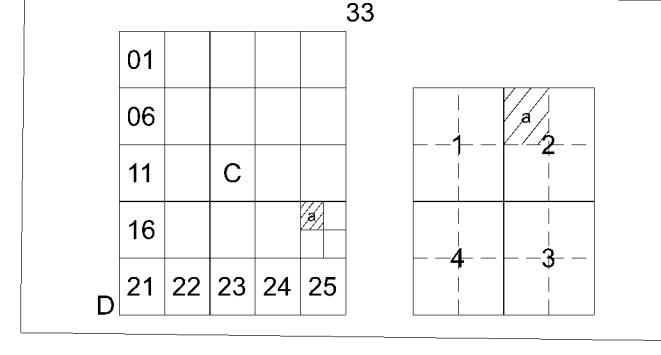


Sinop İli, Merkez İlçesi, Abalı Köyü
Sinop Nükleer Enerji Santrali Alanına
İlişkin 1/1.000 ölçekli Uygulama İmar Planı




Dosya No : 570132177
Plan No : İUP-001048293
Ölçek : 1/1.000

Sinop İli, Merkez İlçesi, Abalı Köyü, Sinop Nükleer Enerji Santrali Alanına İlişkin -47- paftalık 1/1.000 Ölçekli Uygulama İmar Planı 1 Numaralı Cumhurbaşkanlığı Teşkilatı Hükümeti Kararınca Cumhurbaşkanlığı Kararnamesinin 10201 Maddesi ile 3194 sayılı İmar Kanununun 9. Maddesi uyarınca re'sen onaylandı.

TC
ÇEVRE, ŞEHİRCİLİK VE KLİM BAKANLIĞI
Mekansal Planlama Genel Müdürlüğü

İNCEBURUN
(SİNOP)
D33-c-20-a-2-a
D33-c-15-d-3-d



ATN İmar İnşaat Harita Proje
Tarama San. Tic. A.Ş. tarafından
Sinop İnceburun bölgesinde
hazırlanan 61 adet 1/1000 ve
6 adet 1/5000 ölçekli harita
3194 sayılı İmar Kanununun 7. maddesiyle göre incelenmiş ve
onaydır.



*(İ431 ile İ454) numaralı
noktalar arasındaki kıyı kenar
çizgisi 1/1000 ölçekli
D33-c-20-a-2-a numaralı ortofoto
harita üzerindeki 04/10/2013 onay
tarihli kıyı kenar çizgisinden doğru
olarak aktarılmıştır.



Öğuzhan KURT
Çevre ve Şehircilik İl Müdürü


ATN İmar İnşaat Harita Proje
Tarama San. Tic. A.Ş. tarafından
Sinop İnceburun bölgesinde
hazırlanan 61 adet 1/1000 ve
6 adet 1/5000 ölçekli harita
3194 sayılı İmar Kanununun 7. maddesiyle göre incelenmiş ve
onaydır.

Mehmet DEMİRCAN
İmar ve Kentleşme Müdürü V.
25.03.2019

Uygun göngünüzü arz ederim.

Mehmet DEMİRCAN
Genel Sekreter Yard.
.../.../2019

ONAYLAYAN



BU PAFTA, İNSANSIZ HAVA ARACI KULLANILARAK,
FOTOGRAFİTRİK YÖNTEMLE ÜRETİLMİŞTİR.
PROJEKSİYON: TM DATUM : ITRF96
DİLİM GENİŞLİĞİ: 3° EPOK : 2005.00
DİLİM ORTA MERİDİYEN: 36°

Hazırlayan
Hali SOYKAN
Harita Mühendisi
.../.../2019

Kayıtlı Edinen
Fahri ÖZDEMİR
Harita Mühendisi
25.03.2019

1:1000