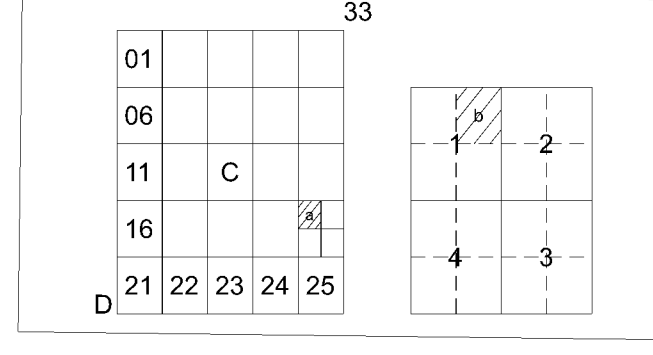


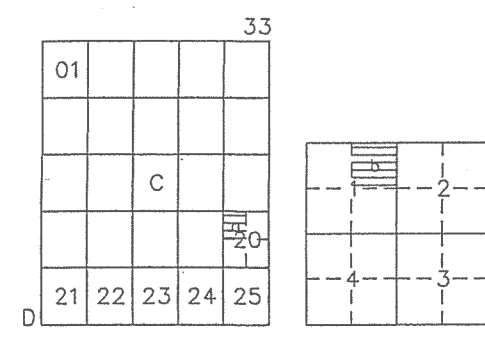
Sinop İli, Merkez İlçesi, Abalı Köyü  
Sinop Nükleer Enerji Santrali Alanına  
İlişkin 1/1.000 ölçekli Uygulama İmar Planı



Dosya No : 570132177  
Plan No : UİP-001048293  
Ölçek : 1/1.000


Sinop İli, Merkez İlçesi, Abalı Köyü, Sinop Nükleer Enerji Santrali Alanına İlişkin -47- paftalık 1/1.000 ölçekli Uygulama İmar Planı 1 Numaralı Cumhurbaşkanlığı Teşkilatı Hükûmde Cumhurbaşkanlığı Kararnamesinin 102(N) Maddesi ile 3194 sayılı İmar Kanununun 9. Maddesi uyarınca re'sen onaylandı.

T.C.  
ÇEVRE, ŞEHİRCİLİK VE İKLİM BÜYÜKLÜĞÜ BAKANLIĞI  
Mekansal Planlama Genel Müdürlüğü



# İNCEBURUN (SINOP) D33-c-20-a-1-b

D33-c-15-d-4-c



AKTARMA İŞLEMİ  
UYGUN GÖRÜLMÜŞTÜR.  
11/02/2020  
ÇEVRE VE ŞEHİRCİLİK BAKANLIĞI  
Mekansal Planlama  
Genel Müdürlüğü

*[Signature]*

\*(İ454 ile İ482) numaralı noktalar arasındaki kıyı kenar çizgisi 1/1000 ölçekli D33-c-20-a-1-b numaralı ortofoto harita üzerindeki 04/10/2013 onay tarihli kıyı kenar çizgisinden doğru olarak aktarılmıştır.

22/02/2020



Oğuzhan ÇİFTÇİ  
Çevre ve Şehircilik İl Müdürü

ATM İmar İnceleme Harita Proje  
Tuzum San. Tic. A.Ş. tarafından  
Sinop İnceburun bölgesinde  
hazırlanan 5/1 ölçekli 1/1000 ve  
6 şerhli 1/50000 ölçekli harita  
3194 sayılı İmar Kanununun 7'nin  
maddesine göre incelenmiş ve  
onaydır.


Mehmet DEMİRCAN  
İmar ve Çevre İnceleme Müdürü V.  
2.5.2019

KIYI KENAR ÇİZGİSİ

Uygun görülmüştü arz ederim.

*[Signature]*  
Mehmet DEMİRCAN  
Genel Sekreter Yard.  
.../.../2019

ONAYLAYAN



BU PAFTA İNSANSIZ HAVA ARACI KULLANILARAK  
FOTOGRAFETRİK YÖNTEMLE ÜRETİLMİŞTİR.  
PROJEKSİYON: TM DATUM : ITRF96  
DİLİM GENİŞLİĞİ: 3° EPOK : 2005.00  
DİLİM ORTA MERİDİYEN: 36°

Hazırlayan  
Hüseyin SOYKAN  
Harita Mühendisi  
.../.../2019

Kontrol Eden  
Fahri HAYRİ  
Harita Mühendisi  
.../.../2019

*[Signature]*

*[Signature]*