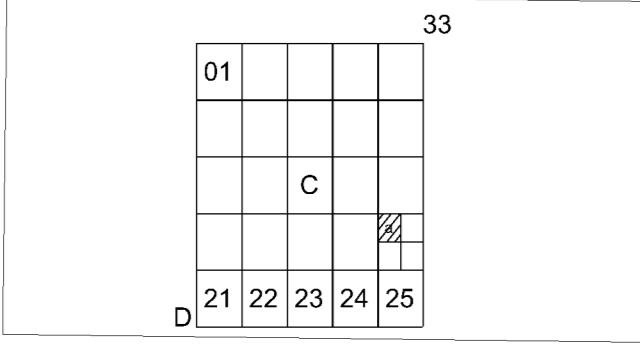


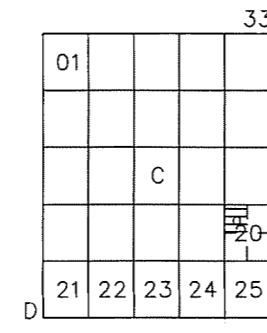
Sinop İli, Merkez İlçesi, Abalı Köyü
Sinop Nükleer Enerji Santrali Alanına
İlişkin 1/5.000 ölçekli Nazım İmar Planı



Dosya No : 570132377
Plan No : NİP-001048294
Ölçek : 1/5.000

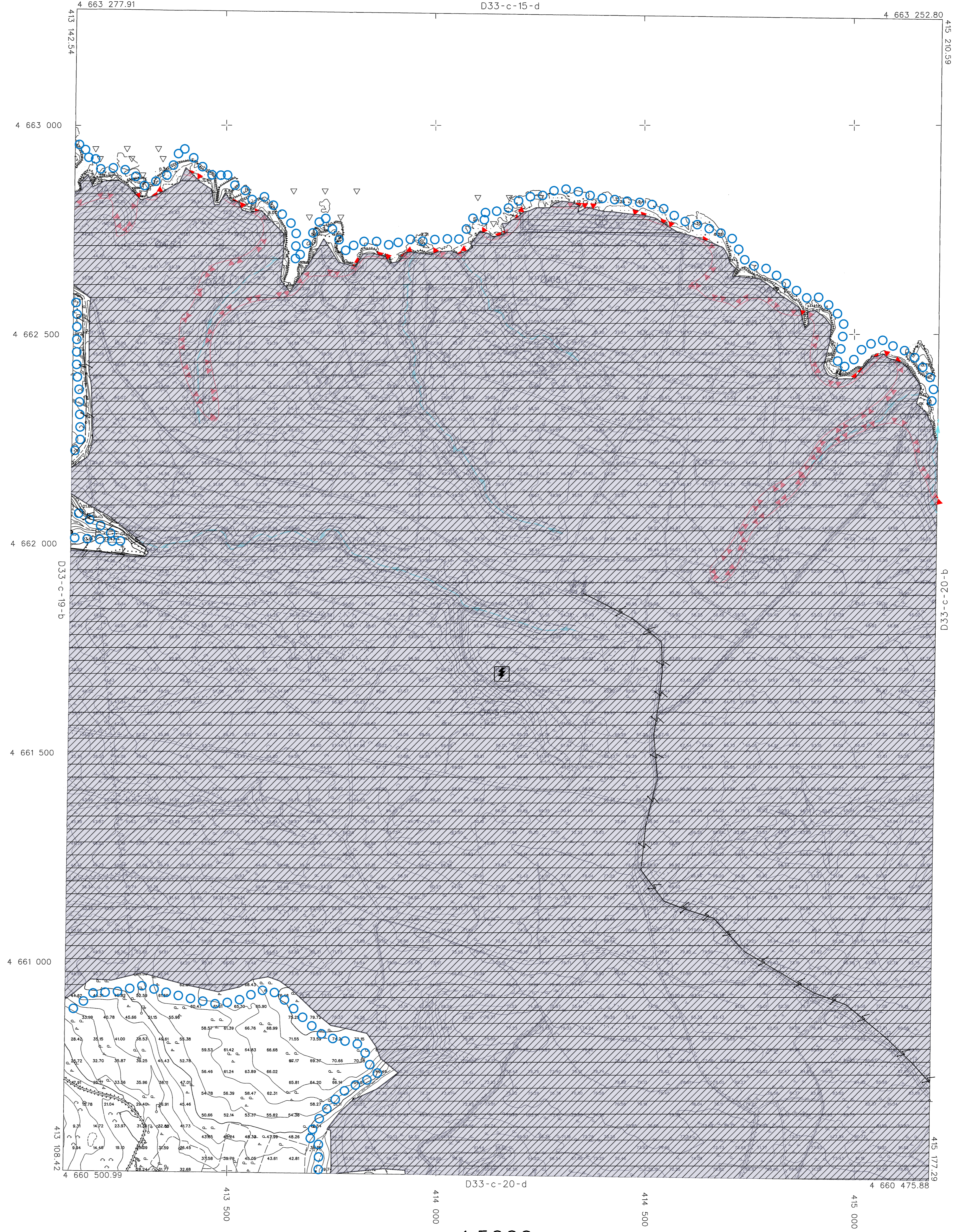
Sinop İli, Merkez İlçesi, Abalı Köyü, Sinop Nükleer Enerji Santrali Alanına İlişkin 4-Ş paftalık 1/5.000 Ölçekli Nazım İmar Planı 1 Numaralı Cumhurbaşkanlığı Teşkilatı Hakkında Cumhurbaşkanlığı Kararnamesinin 102(k) Maddesi ile 3194 sayılı İmar Kanununun 9. Maddesi uyarınca re'sen onaylandı.

T.C.
ÇEVRE, ŞEHİRCİLİK VE İKLİM BÜYÜKLERİ BAKANLIĞI
Mekânsal Planlama Genel Müdürlüğü



İNCEBURUN (SINOP) D33-c-20-a

D33-c-15-d




ATN İmar Harita Proje
Turizm San. Tic. A.Ş. tarafından
Sinop İnceburun bölgesinde
hazırlanan 51 adet 1/1000 ve
6 adet 1/5000 ölçekli harita
3194 sayılı İmar Kanununun 7/a
maddesine göre incelenmiş ve
onaylanmıştır.

M. Mustafa ÖZDEMİR
İmar ve Kentsel İyileştirme Müdürü V.
22.07.2019

Uygun görüldüğüne arz ederim.

Mehmet DEMİRCAN
Genel Servisler Yrd.
... / ... / 2019

ONAYLAYAN



BU PAFTA, İNSANSIZ HAVA ARACI KULLANILARAK,
FOTOGRAFİK YÖNTEMLE ÜRETİLMİŞTİR.
PROJEKSİYON: TİM DATUM : İTRF99
DİLM GENİŞLİĞİ: 3° EPOK : 2005.00
DİLM ORTA MERDİYENİ: 36°

Hazırlayan
Hali SOYKAN
Harita Mühendisi
... / ... / 2019

M. Mustafa ÖZDEMİR

Kontrol Eden
Faruk ÖZDEMİR
25.07.2019

M. Mustafa ÖZDEMİR