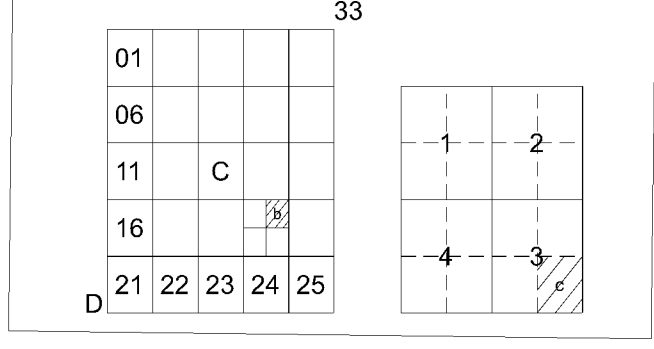


Sinop İli, Merkez İlçesi, Abalı Köyü
Sinop Nükleer Enerji Santrali Alanına
İlişkin 1/1.000 Ölçekli Uygulama İmar Planı

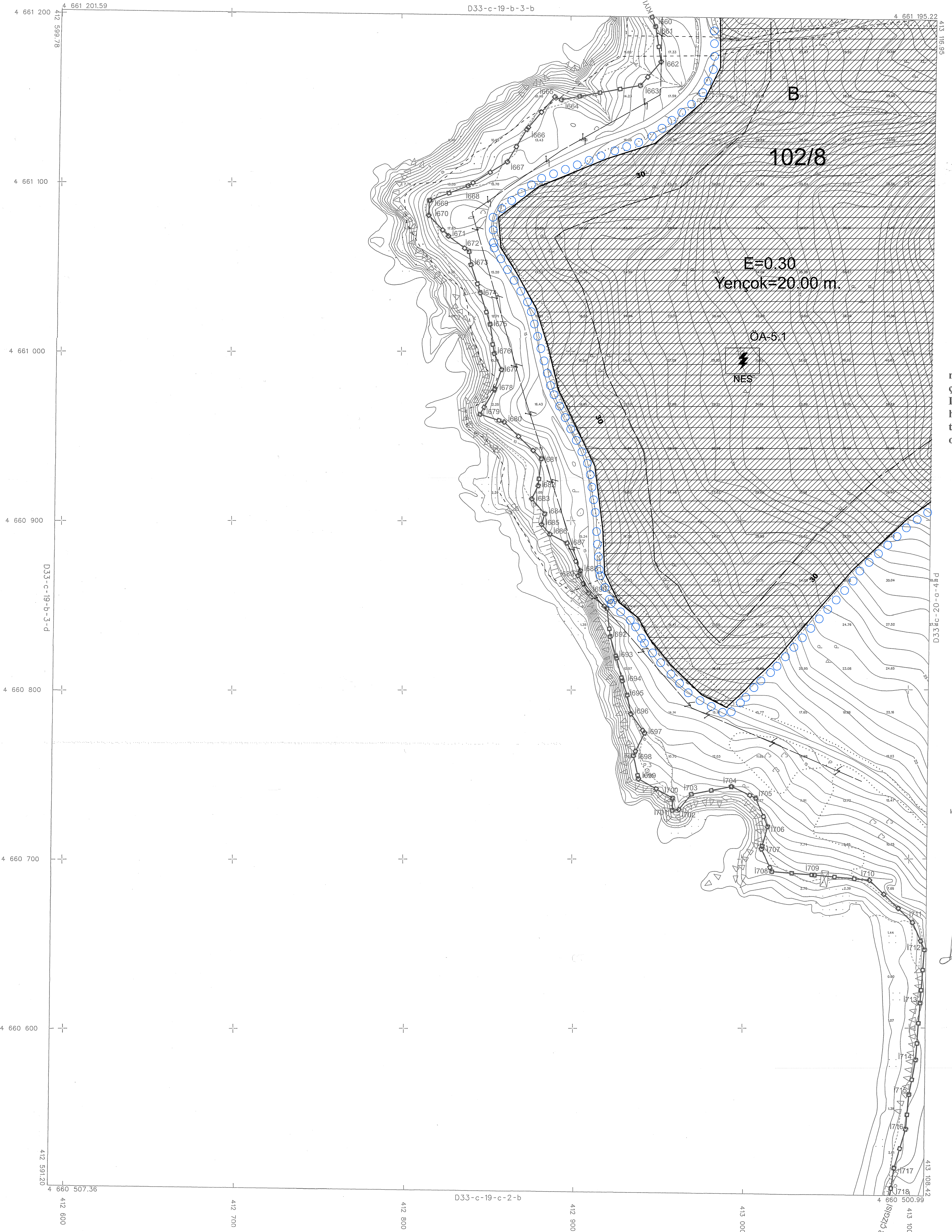


Dosya No : 570132177
Plan No : UİP-001048293
Ölçek : 1/1.000


Sinop İli, Merkez İlçesi, Abalı Köyü, Sinop Nükleer Enerji Santrali Alanına İlişkin 47. parçalık 1/1.000 Ölçekli Uygulama İmar Planı 1 Numaralı Cumhurbaşkanlığı Teşkilatı Hakkında Cumhurbaşkanlığı Kararnamesinin 102(N) Maddesi ile 3194 sayılı İmar Kanununun 9. Maddesi uyarınca ve/veya onaylandı.

TC
ÇEVRE, ŞEHİRCİLİK VE İKLİM DEĞİŞİKLİĞİ BAKANLIĞI
Mekânsal Planlama Genel Müdürlüğü a.

İNCEBURUN
(SINOP)
D33-c-19-b-3-c
D33-c-19-b-3-b



AKTARMA İŞLEMİ
UYGUN GÖPÜ MÜSTÜR.
11/02/2020
ÇEVRE VE ŞEHİRCİLİK BAKANLIĞI
Mekânsal Planlama
Genel Müdürlüğü



*(İ660 ile İ718) numaralı noktalar arasındaki kıyı kenar çizgisi 1/1000 ölçekli D33-c-19-b-3-c numaralı ortofoto harita üzerindeki 04/10/2013 onay tarihli kıyı kenar çizgisinden doğru olarak aktarılmıştır.

22/01/2020



Çevre ve Şehircilik İl Müdürü


ATN İmar Harita Proje
Tutuzun San. Tic. A.Ş. tarafından
Sinop İmaratın kapsamında
hazırlanan 51 adet 1/1000 ve
8 adet 1/5000 ölçekli harita
3194 sayılı İmar Kanununun 7/a
maddesine göre incelendi ve
onaylandı.

İmar ve Kontrol İşletme Müdürü V.
25/3/2019

Uygun görüldüğüne arz ederim.

Mehmet DEMİRAY
Çevre ve Şehircilik İl Müdürü
.../.../2019

ONAYLAYAN



BU PAFTA, İNSANSIZ HAVA ARACI KULLANILARAK
FOTOGRAFETRİK YÖNTEMLE ÜRETİLMİŞTİR.
PROJEKSİYON: TM DATUM : İTRF96
DİLİM GENİŞLİĞİ: 3" EPOK : 2005.00
DİLİM ORTA MERİDİYEN: 36°

Hazırlayan
Hali SOYKAN
Harita Mühendisi
.../.../2019

Kontrol Eden
Fahriye AYRILIK
Harita Mühendisi
.../.../2019

1:1000