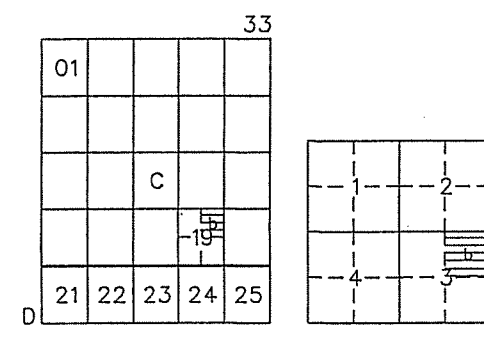
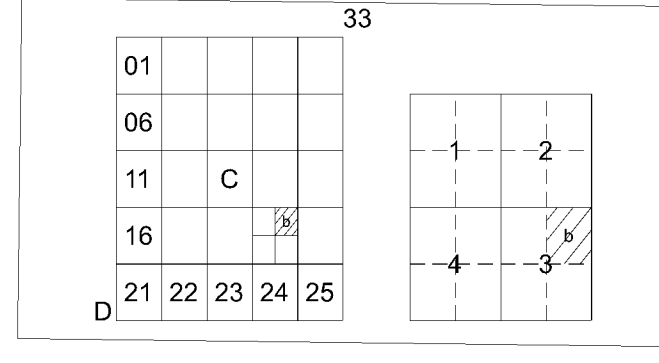


Sinop İli, Merkez İlçesi, Abalı Köyü
Sinop Nükleer Enerji Santrali Alanına
İlişkin 1/1.000 ölçekli Uygulama İmar Planı



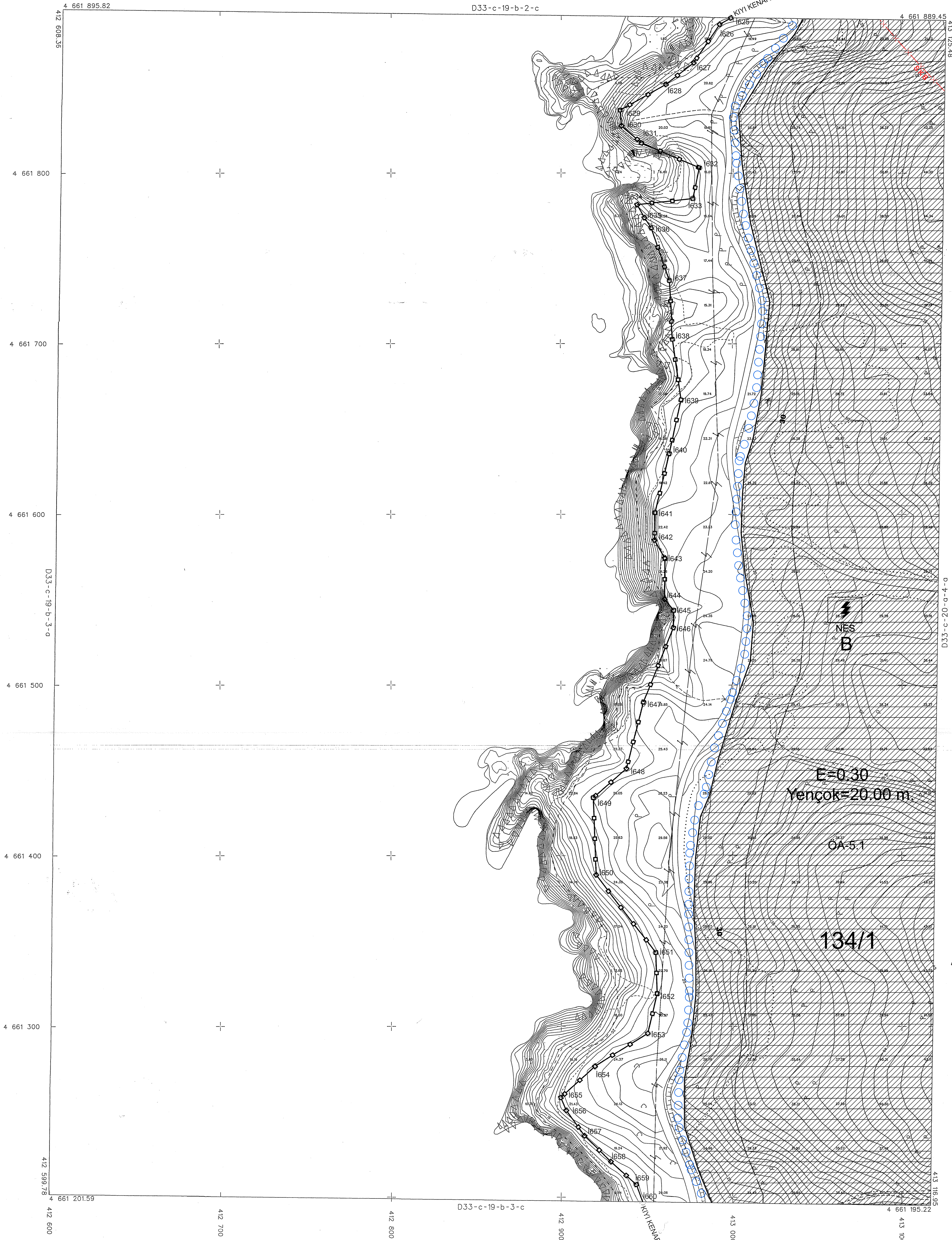
İNCEBURUN
(SINOP)
D33-c-19-b-3-b
D33-c-19-b-2-c



Dosya No : 570132177
Plan No : UİP-001048293
Ölçek : 1/1.000

Sinop İli, Merkez İlçesi, Abalı Köyü, Sinop Nükleer Enerji Santrali Alanına İlişkin 47. parçanın 1/1.000 ölçekli Uygulama İmar Planı 1. Numaralı Çumhuriyetin 102(4) Maddesi ile 3194 sayılı İmar Kanununun 9. Maddesi uyarınca re'sen onaylandı.

T.C.
ÇEVRE, ŞEHİRCİLİK VE İKLİM DEĞİŞİKLİĞİ BAKANLIĞI
Mekânsal Planlama Genel Müdürlüğü



AKTARILMIŞTIR
11 02 20
ÇEVRE VE ŞEHİRCİLİK BAKANLIĞI
Mekânsal Planlama Genel Müdürlüğü



*(İ625 ile İ660) numaralı noktalar arasındaki kıyı kenar çizgisi 1/1000 ölçekli D33-c-19-b-3-b numaralı ortofoto harita üzerindeki 04/10/2013 onay tarihli kıyı kenar çizgisinden doğru olarak aktarılmıştır.

22.04.2020
Öğuzhan AKART
Çevre ve Şehircilik İl Müdürü


ATM İmar İşleri Harita Proje
Tutkim San. Tic. A.Ş. tarafından
Sinop İnceburun bölgesinde
başlangıç ölçeği 1/1000 ve
8 adet 1/6000 ölçekli harita
1584 sayılı İmar Kanununun 7/a
maddesine göre incelendi ve
onaylandı.

M.Ö.Ö.
İmar ve Kentsel Yapı Müdürlüğü
25.1.2019

Uygun görüldükçe az edilir.

M.Ö.Ö.
Genel Müdür Yard.
.../.../2019

ONAYLAYAN



BU PAFTA, İNSANSIZ HAVA ARACI KULLANILARAK,
FOTOGRAFİMETRİK YÖNTEMLE ÜRETİLMİŞTİR.
PROJEKSİYON: TM DATUM : İTRF98
DİLİM GENİŞLİĞİ: 3" EPOK : 2005.00
DİLİM ORTA MERİDİYEN: 36°

Hazırlayan
Hali SOYKAN
Harita Mühendisi
.../.../2019

Kontrol Eden
Fahri AYDIN
Harita Mühendisi
.../.../2019