



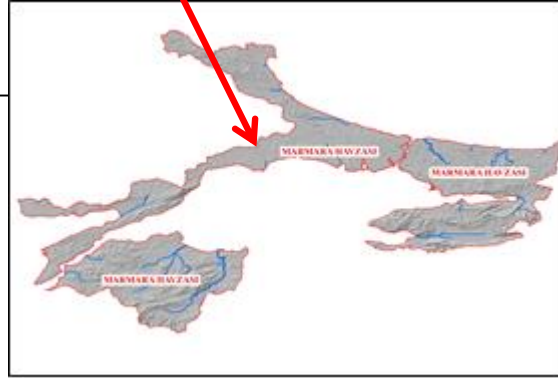
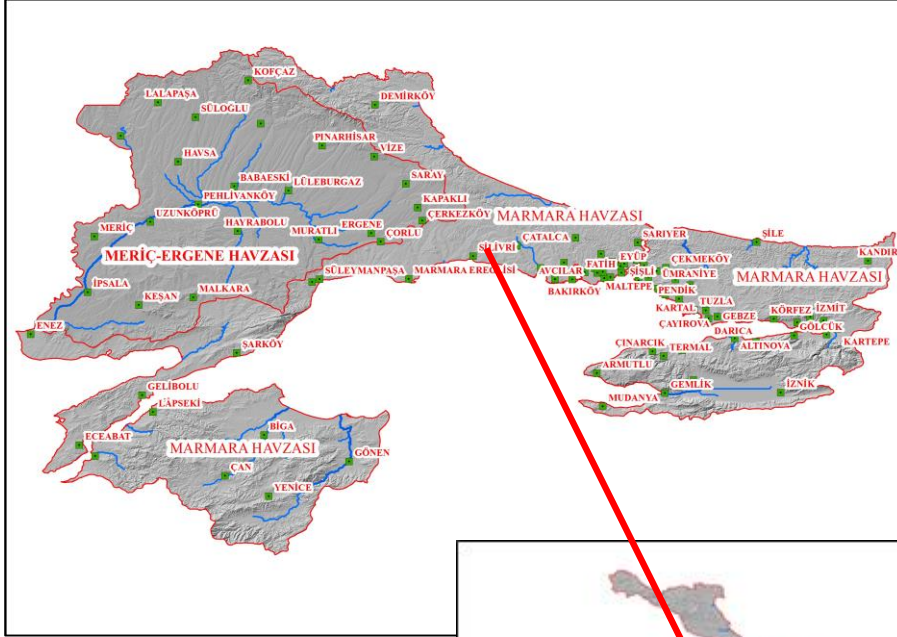
T.C.

TARIM VE ORMAN BAKANLIĞI
SU YÖNETİMİ GENEL MÜDÜRLÜĞÜ

TAŞKIN VE KURAKLIK YÖNETİMİ DAİRESİ BAŞKANLIĞI



MERİÇ-ERGENE VE MARMARA HAVZALARI KURAKLIK YÖNETİM PLANI HAZIRLANMASI PROJESİ



MARMARA HAVZASI STRATEJİK ÇEVRESEL DEĞERLENDİRME NİHAİ RAPORU

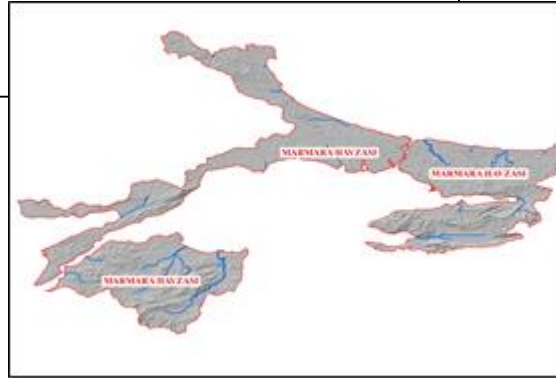
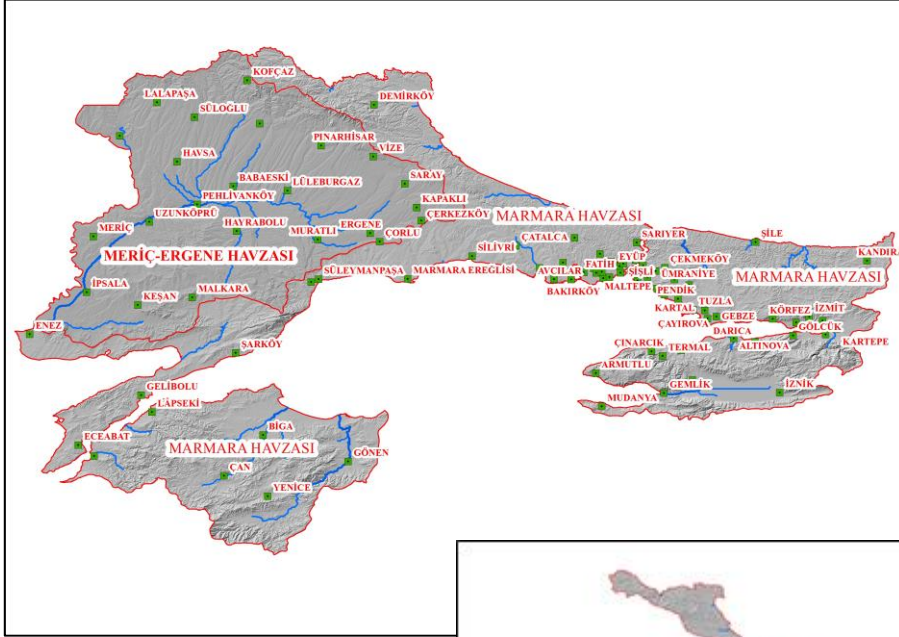
YAŞLIOĞLU
İNŞAAT VE TİCARET Ltd. Şti.

ANKARA / ARALIK 2022



T.C.
TARIM VE ORMAN BAKANLIĞI
SU YÖNETİMİ GENEL MÜDÜRLÜĞÜ
TAŞKIN VE KURAKLIK YÖNETİMİ DAİRESİ BAŞKANLIĞI

**MERİÇ-ERGENE VE MARMARA HAVZALARI KURAKLIK
YÖNETİM PLANI HAZIRLANMASI PROJESİ**



**MARMARA HAVZASI STRATEJİK ÇEVRESEL
DEĞERLENDİRME NİHAİ RAPORU**

YAŞLIOĞLU
İNŞAAT VE TİCARET Ltd. Şti.

ANKARA / ARALIK 2022

Tarım ve Orman Bakanlığı, Su Yönetimi Genel Müdürlüğü tarafından Yüklenici YAŞLIOĞLU İNŞ. ve TİC. LTD. ŞTİ. Şirketine hazırlattırılmıştır.

Her hakkı saklıdır.

Bu doküman ve içeriği Su Yönetimi Genel Müdürlüğünün izni alınmadan kullanılamaz ve çoğaltılamaz.

SU YÖNETİMİ GENEL MÜDÜRLÜĞÜ

GENEL MÜDÜR

Afire SEVER

GENEL MÜDÜR YARDIMCISI

Maruf ARAS

DAİRE BAŞKANI

Satuk Buğra FINDIK

Ahmet Murat ÖZALTIN	Çalışma Grubu Sorumlusu
Hafize KAYA	Mühendis
Bahadır ÖZÇAM	Mühendis

PROJE GRUBU

YAŞLIOĞLU İNŞ. ve TİC. LTD. ŞTİ.

Gürkan URAY	İnş. Yük. Müh. / Proje Müdürü
Ayçiçek YAŞLIOĞLU	İnş. Müh.
Muammer ERYILDIRIM	Ziraat. Müh.
Süleyman TOSYALIOĞLU	Çevre Müh.
Cengiz KUMKAYA	Meteoroloji Müh.
Muhammet TOKAT	Jeoloji Müh.

DANIŞMAN

Prof. Dr. Osman YILDIZ	Kırıkkale Üniversitesi
Prof. Dr. Mikdat KADIOĞLU	İstanbul Teknik Üniversitesi
Dr. Öğr. Üyesi Gaye AKTÜRK	Kırıkkale Üniversitesi

İÇİNDEKİLER

İÇİNDEKİLER.....	iii
TABLO LİSTESİ	vii
ŞEKİL LİSTESİ	x
TANIMLAR	xiv
YÖNETİCİ ÖZETİ	xv
TEKNİK OLMAYAN ÖZET.....	1
Raporun Amacı.....	3
1 PLAN/PROGRAMIN KAPSAM VE HEDEFLERİ İLE İLGİLİ DİĞER PLAN VE PROGRAMLARLA OLAN İLİŞKİSİ.....	6
1.1 Marmara Havzası Kuraklık Yönetim Planı	8
1.1.1 Başlıca Kararlar/Tedbirler.....	10
1.1.2 Hazırlık Süreci ve Sonraki Adımlar.....	11
1.2 Marmara Kuraklık Yönetim Planı'nın Diğer Planlar ve Programlarla İlişkisi	12
2 TEMEL DURUM.....	17
2.1 Plan ile İlgili Mevcut Çevre Ve Sağlığa İlişkin Durum	17
2.1.1 Alanın Başlangıçtaki Özellikleri.....	17
2.1.1.1 Akarsular	17
2.1.1.1.1 Havza Sınırlarına Girmeyen Önemli Akarsular.....	23
2.1.1.2 Akım Gözlem İstasyonları.....	23
2.1.1.3 Göller.....	26
2.1.2 Su Transferleri.....	31
2.1.3 Yeraltı Suları.....	32
2.1.4 Su Kalitesi.....	38
2.1.4.1 Su Kalitesi Sınıflandırılması.....	38
2.1.4.2 Marmara Havzası Su Kalitesi İncelemesi	39
2.1.5 Coğrafi ve Topografik Durum.....	44
2.1.5.1 Coğrafi ve Topografik.....	44
2.1.5.2 Dağlar	45
2.1.5.3 Ovalar	45
2.1.6 Toprak Yapısı ve Arazi Kullanımı.....	46
2.1.6.1 Toprak Yapısı ve Türleri	46
2.1.6.2 Toprak Etüdü ve Haritalama Çalışmaları.....	46
2.1.6.3 Büyük Toprak Grupları (BTG).....	47

2.1.6.4	Fiziksel Drenaj Özellikleri	50
2.1.7	Arazi Kullanımı.....	51
2.1.7.1	Arazi Kullanım Sınıfları.....	51
2.1.7.2	Marmara Havzası Arazi Kullanımı	53
2.1.8	Erozyon Durumu	56
2.1.8.1	Havzada Sediment Durumu	59
2.1.9	Ekosistem ve Korunan Alanlar.....	66
2.1.9.1	Ekosistem	66
2.1.9.1.1	Flora ve Fauna	66
2.1.9.1.2	Kırklareli İli Flora ve Fauna:	72
2.1.9.1.3	Tekirdağ İli Flora ve Fauna:	73
2.1.9.1.4	İstanbul İli Flora ve Fauna:.....	74
2.1.9.1.5	Çanakkale İli Flora ve Fauna:.....	74
2.1.9.1.6	Kocaeli İli Flora ve Fauna:	75
2.1.9.1.7	Bursa İli Flora ve Fauna:	75
2.1.9.1.8	Balıkesir İli Flora ve Fauna:	76
2.1.9.1.9	Yalova İli Flora ve Fauna:	77
2.1.9.1.10	Sakarya İli Flora ve Fauna:.....	77
2.1.9.1.11	Bilecik İli Flora ve Fauna:.....	77
2.1.9.2	Korunan Alanlar	78
2.1.10	Genel Jeoloji	79
2.1.11	İklim	80
2.1.11.1	Yağış	82
2.1.11.2	Sıcaklık.....	83
2.1.11.3	Bağıl Nem.....	86
2.1.11.4	Rüzgâr	87
2.1.11.5	Buharlaştırma	88
2.1.11.6	Güneş Radyasyonu.....	89
2.1.12	İklim Değişikliğinin Su Kaynaklarına Etkisi.....	90
2.2	Marmara Havzası Genel Sosyo-Ekonomik Özellikler.....	94
2.2.1	Yerleşim yerleri.....	94
2.2.1.1	Çanakkale	98
2.2.1.2	İstanbul	99
2.2.1.3	Kocaeli	100
2.2.1.4	Kırklareli	101
2.2.1.5	Tekirdağ.....	102
2.2.2	Nüfus	103
2.2.3	Eğitim	107
2.2.4	Sağlık.....	111
2.2.5	Sosyo-Ekonomik Durum.....	113
2.2.6	Tarım	121
2.2.6.1	Tarım Alanları	121
2.2.7	Madencilik	123
2.2.8	Sanayi	131

2.2.8.1	Çanakkale	131
2.2.8.2	İstanbul	132
2.2.8.3	Kocaeli	134
2.2.8.4	Diğer İller	138
2.2.9	Kültür Alanlar ve Turizm	138
2.3	Plan Veya Programdan Doğan Mevcut Çevresel Sorunlar, Çevre Koruma Bölgeleri veya Hassas Alanlarla İlgisi.....	142
3	PLAN VEYA PROGRAMIN ULUSAL VE ULUSLARARASI DÜZEYDE OLUŞTURULMUŞ ÇEVRE KORUMA HEDEFLERİYLE İLİŞKİSİ VE PLAN/PROGRAMIN HAZIRLIĞI SIRASINDA DİKKATE ALINAN BU HEDEFLERİN VE HER TÜR ÇEVRESEL ENDİŞELERİN TANIMI.....	147
4	KAPSAM BELİRLEME RAPORUNA İLİŞKİN ÖNERİLEN DEĞİŞİKLERİ DE İÇEREN KAPSAM.....	150
5	PLAN VEYA PROGRAMIN ÇEVREYE OLASI ÖNEMLİ ETKİLERİ, BİYOÇEŞİTLİLİK, NÜFUS, İNSAN SAĞLIĞI, FAUNA, FLORA, TOPRAK, SU, HAVA, İKLİM FAKTÖRLERİ, FİZİKSEL VARLIKLAR, KÜLTÜR MİRAS, PEYZAJ VE YUKARIDAKİ FAKTÖRLER ARASINDAKİ KARŞILIKLI İLİŞKİ (BU ETKİLER, İKİNCİL, BİRİKİMLİ, SİNERJİK, KISA, ORTA VE UZUNDÖNEMLİ KALICI VE GEÇİCİ ETKİLERDİR),.....	152
5.1	İklim Değişikliği Etkileri.....	176
5.2	Kullanılabilir Su Miktarı Üzerine Olası Etkiler.....	177
5.3	Korunan Alanlar ve Biyoçeşitlilik Üzerine Olası Etkiler	177
5.4	Sağlık Üzerine Olası Etkiler	177
5.5	Geçim Üzerine Olası Etkiler	178
5.6	Arazi Kullanımı Üzerine Olası Etkiler	178
5.7	Orman Alanları Üzerine Olası Etkiler	178
5.8	Arkeolojik ve Kültür Miras Üzerine Olası Etkiler	179
5.9	Peyzaj Alanları Üzerine Olası Etkiler	179
6	PLAN VEYA PROGRAMIN UYGULANDIĞI ÇEVRE ÜZERİNDEKİ ÖNEMLİ OLUMSUZ ETKİLERİ ÖNLEMEN, AZALTMAK VE MÜMKÜN OLDUĞUNCA TAM OLARAK ORTADAN KALDIRMAK İÇİN ÖNGÖRÜLMÜŞ OLAN ÖNLEMLER	180
7	ALTERNATİFLERİN DİKKATE ALINMASI	182
7.1	Yetkili Kurum tarafından hazırlanan plan veya program alternatiflerine ek olarak;.....	182

7.2 Plan veya programın alternatifleri ve bunların çevreye olan etkileri ile birlikte dikkate alınması. Ele alınan alternatiflerin seçilme nedenlerine dair genel bakış..... 182

8 DEĞERLENDİRMENİN NASIL YAPILDIĞI VE İSTENEN BİLGİLERİN DERLENMESİNDE KARŞILAŞILAN GÜÇLÜKLERE İLİŞKİN BİR AÇIKLAMA; VERİ VE BİLGİ EKSİKLİKLERİNE VE BUNLARIN DEĞERLENDİRMEDE NASIL ELE ALINDIĞINA DAİR BİR AÇIKLAMA.....184

9 İSTİŞARE TOPLANTISININ ANA HATLARI (YERİ, TARİHİ, KATILIMCILAR), TOPLANTIDA BELİRTİLEN GÖRÜŞLER VE BU GÖRÜŞLERİN PLANIN NİHAİ HALİNDE NASIL DEĞERLENDİRMEYE ALINACAĞI 191

TOPLANTI TUTANAĞI.....193

10 MARMARA HAVZASI KURAKLIK YÖNETİM PLANININ UYGULANMASINDA ORTAYA ÇIKABİLECEK ÇEVRESEL ETKİLERİ İZLEMeye İLİŞKİN OLARAK TASARLANAN TEDBİRLERİN TANIMI 202

11 SONUÇ..... 205

12 EKLER: KURUM GÖRÜŞLERİ.....208

13 KAYNAKÇA.....226

TABLO LİSTESİ

Tablo 1.1. Türkiye’de Yer Alan Havzalar	12
Tablo 2.1. Marmara Havzası Akarsuları.....	18
Tablo 2.2. Akım Gözlem İstasyonları	23
Tablo 2.3. Marmara Havzası ile Kuzey Marmara (Trakya kesimi) Havzaları Arasındaki Su Aktarımları (DSİ, 2018)	32
Tablo 2.4. Havzalara Göre Yıllık Yeraltısuyu Potansiyeli (DSİ, 2019).....	33
Tablo 2.5. DSİ Master Plan ile Verilen Marmara Havzası YÜS ve YAS alt havzaları tablosu (DSİ, 2014)	35
Tablo 2.6. Marmara Havzası alt havzaları bazında belirlenen YAS bütçeleri (DSİ, 2014)	36
Tablo 2.7. DSİ Genel Müdürlüğü Su Kalitesi Ölçüm İstasyonları (DSİ, 2014)	40
Tablo 2.8. Büyük Toprak Gruplarını tanımlayan toprakların öznitelik tablosu.....	48
Tablo 2.9. Marmara Havzası Büyük Toprak Grupları (BTG) Kategorileri Tablosu	49
Tablo 2.10. CORINE Arazi Örtüsü Sınıfları.....	52
Tablo 2.11. CORINE Türkiye Ek Sınıflandırma.....	53
Tablo 2.12. Marmara Havzası CORINE 3. Seviye Arazi Kullanımı	53
Tablo 2.13. Marmara Havzası Erozyon Durumu Tablosu (DSİ)	58
Tablo 2.14. Türkiye Havzaları Sediment Verimleri ve Miktarları (DSİ)	62
Tablo 2.15. Marmara Havzası Yükseklik Sınıflandırılması Tablosu (SRTM Yükseklik Verisi)	65
Tablo 2.16. Dünya üzerindeki en zengin popülasyonları İstanbul'da bulunan bitki türleri (İstanbul Çevre ve Şehircilik İl Müdürlüğü, 2020).....	67
Tablo 2.17. Marmara havzasında bulunan Amphibia Türleri (DSİ, 2014).....	69
Tablo 2.18. Marmara Havzasında bulunan Reptilia Türleri (DSİ, 2014).....	69
Tablo 2.19. Marmara Havzasında Bulunan Aves Türleri (DSİ, 2014)	70
Tablo 2.20. Marmara Havzasında bulunan Mammalia Türleri (DSİ, 2014)	72

Tablo 2.21. Marmara Havzası Koruma Alanları (TÜBİTAK MAM, 2013)	78
Tablo 2.22. Havzada 25 yıl ve üzeri verisi olan MGİ'lerin karakteristikleri.....	81
Tablo 2.23. İstasyon Bazlı Uzun Yıllar Aylık Ortalama Yağış Değerleri (mm) (MGİ, 2020).	83
Tablo 2.24. İstasyon Bazlı Uzun Yıllar Aylık Ortalama Sıcaklık Değerleri (°C) (MGİ, 2020)	84
Tablo 2.25. İstasyon Bazlı Uzun Yıllar Aylık Minimum Sıcaklık Değerleri (°C) (MGİ, 2020)	85
Tablo 2.26. İstasyon Bazlı Uzun Yıllar Aylık Maksimum Sıcaklık Değerleri (°C) (MGİ, 2020)	86
Tablo 2.27. İstasyon Bazlı Uzun Yıllar Aylık Ortalama Nispi Nem Değerleri (MGİ, 2020) ..	87
Tablo 2.28. İstasyon Bazlı Uzun Yıllar Aylık Ortalama Rüzgâr Sürati Değerleri (m/s) (MGİ, 2020).....	88
Tablo 2.29. İstasyon Bazlı Uzun Yıllar Aylık Toplam Açık Yüzey Buharlaşması Değerleri (mm) (MGİ, 2020)	89
Tablo 2.30. İstasyon Bazlı Uzun Yıllar Aylık Toplam Küresel Güneş Radyasyonu Değerleri (kWh/m ²) (MGİ, 2020).....	90
Tablo 2.31. Havzada Yer Alan İller ve Havza İçindeki Alanları.....	96
Tablo 2.32. Havza içinde yer alan ilçeler ve havza içindeki yüzdeleri	97
Tablo 2.33. Havzada yer alan ilçelerin toplam ve havza içi nüfusları.....	103
Tablo 2.34. Havzadaki illerde Öğretmen, Okul ve Öğrenci Sayısı (TÜİK, 2020).....	107
Tablo 2.35. Havza illerindeki toplam öğretmen, okul ve öğrenci sayıları (TÜİK, 2020)	108
Tablo 2.36. Havzadaki illerin hastane ve yatak sayıları (TÜİK, 2019).....	112
Tablo 2.37. Havzadaki illerin sağlık personeli sayıları (TÜİK, 2019).....	112
Tablo 2.38. Havza İllerinin Sosyo-Ekonomik Gelişmişlik Endeks Değeri (SEGE, 2017)	114
Tablo 2.39. Havza illerinin 2020 yılı toplam ithalat ve ihracat değerleri (TÜİK, 2020).....	120
Tablo 2.40. Havzada 15 ve daha yukarı yaştaki kurumsal olmayan nüfusun işgücü durumu (TÜİK, 2020)	120

Tablo 2.41. Havzadaki tarım alanları (TÜİK,2020)	122
Tablo 2.42. Havza içi tarım alanlarının illere göre dağılımı (TÜİK,2020)	123
Tablo 2.43. Sektör/Birimlere Göre İstanbul İlinde Yürütülen Teknolojik Dönüşüm Faaliyetleri (İstanbul Sanayi ve Teknoloji İl Müdürlüğü, 2019)	134
Tablo 2.44. Sektör/Birimlere Göre Kocaeli İlinde Yürütülen Teknolojik Dönüşüm Faaliyetleri (Kocaeli Sanayi ve Teknoloji İl Müdürlüğü, 2019).....	136
Tablo 2.45. 2021 yılı turizm tesis istatistikleri (T.C Kültür ve Turizm Bakanlığı, 2021)	141
Tablo 2.46. KYP ile İlgili Kilit Sorunlar ve Havzaya Özgü Problemler	142
Tablo 2.47 KYP ve Korunan Alanlar Arasındaki İlişki	143
Tablo 3.1 Ulusal ve Uluslararası Düzeyde Çevresel ve Sağlık Koruma Hedefler.....	147
Tablo 5.1 Tedbirlerin Tanımı ve Uygulama Dönemi	158
Tablo 6.1 Havza Özelindeki Önlemler;	Hata! Yer işareti tanımlanmamış.
Tablo 8.1 İzleme ve Ölçüm Ağının Genişletilmesi Tavsiyeleri I	186
Tablo 8.2 İzleme ve Ölçüm Ağının Genişletilmesi Tavsiyeleri II	187
Tablo 9.1 Taslak SÇD Raporu Kapsamında Sözlü Ve Yazılı Olarak Verilen Görüşlerin Özeti	194
Tablo 10.1 İzleme Göstergeleri ve Olası Veri Kaynakları – Kısım 1	202
Tablo 10.2 İzleme Göstergeleri ve Olası Veri Kaynakları – Kısım 2	203

ŞEKİL LİSTESİ

Şekil 2.1. Marmara Havzası Akarsuları (DSİ, HGM)	18
Şekil 2.2. Havzadaki Açık Akım Gözlem İstasyonları.....	26
Şekil 2.3 İznik Gölü'nde keşfedilen, 1500 yıl önce Aziz Neophytos adına inşa edildiği düşünölen bazilika (Cumhuriyet Gazetesi, 2020).....	28
Şekil 2.4. Marmara Havzası Gölleri ve Göl Gözlem İstasyonları.....	30
Şekil 2.5. İstanbul İli Su Transferleri Şematik Gösterimi (SYGM, 2016)	31
Şekil 2.6. Marmara Havzası YAS beslenme ve rezervleri (DSİ, 2019).....	34
Şekil 2.7. Marmara Havzası Fiziki Haritası.....	45
Şekil 2.8. Kireçsiz Kahverengi Orman Toprakları (Ankara Üniv. Ziraat Fak. Toprak Bilimi Ders Notları)	49
Şekil 2.9. Marmara Havzası Büyük Toprak Grupları Haritası (Mölga KHGM)	51
Şekil 2.10. Arazi Kullanım Alanlarının Dağılımını Gösteren Detaylı Pay Diyagramı	55
Şekil 2.11. Marmara Havzası CORINE 2018 3. Seviye Arazi Kullanım Haritası (Tarım Orman Bakanlığı, E-U Land Monitoring Service).....	56
Şekil 2.12. Marmara Havzası Erozyon Durumu Haritası (DSİ)	60
Şekil 2.13. Türkiye Havzaları Sediment Verimi ve Miktarı Haritası.....	63
Şekil 2.14. Marmara Havzası Sediment Verimi ve Miktarı Haritası	64
Şekil 2.15. Marmara Havzası Yükseklik Sınıflandırılması Haritası	66
Şekil 2.16. Keltepe Çiğdemi (Crocus keltepeensis) (Kocaeli Çevre ve Şehircilik İl Müdürlüğü, 2019).....	68
Şekil 2.17. Marmara Havzası Korunan Alanlar (TÜBİTAK MAM, 2013)	79
Şekil 2.18. Marmara Havzası Jeoloji Haritası (2002) (SYGM, 2016)	80
Şekil 2.19. RCP4.5 Senaryosuna Göre HadGEM2-ES, MPI-ESM-MR ve CNRM-CM5.1 Modellerine Dayalı Ortalama Sıcaklık Anomali Değerlerinin 10'ar Yıllık Değişimi (SYGM, 2016)	92

Şekil 2.20. RCP8.5 Senaryosuna Göre HadGEM2-ES, MPI-ESM-MR ve CNRM-CM5.1 Modellerine Dayalı Ortalama Sıcaklık Anomali Değerlerinin 10’ar Yıllık Değişimi (SYGM, 2016)	93
Şekil 2.21. RCP4.5 Senaryosuna Göre HadGEM2-ES, MPI-ESM-MR ve CNRM-CM5.1 Modellerine Dayalı Toplam Yağış Anomali Değerlerinin 10’ar Yıllık Değişimi (SYGM, 2016)	93
Şekil 2.22. RCP8.5 Senaryosuna Göre HadGEM2-ES, MPI-ESM-MR ve CNRM-CM5.1 Modellerine Dayalı Toplam Yağış Anomali Değerlerinin 10’ar Yıllık Değişimi (SYGM, 2016)	94
Şekil 2.23. Marmara Havzası sınırları içinde kalan iller	95
Şekil 2.24. Havzayı Oluşturan İllerin Alansal Dağılımları.....	96
Şekil 2.25. Çanakkale İli Haritası.....	99
Şekil 2.26. İstanbul İli Haritası.....	100
Şekil 2.27. Kocaeli İli Haritası	101
Şekil 2.28. Kırklareli İli Haritası	102
Şekil 2.29. Tekirdağ ili haritası	103
Şekil 2.30. İllerin Havza Nüfusundaki Payları.....	106
Şekil 2.31. Havza Nüfus Yoğunluğu Haritası (TÜİK, 2020)	107
Şekil 2.32. İstanbul İli Eğitim Durumu (TÜİK, 2020)	109
Şekil 2.33. Çanakkale İli Eğitim Durumu (TÜİK, 2020)	110
Şekil 2.34. Kocaeli İli Eğitim Durumu (TÜİK, 2020).....	110
Şekil 2.35. Kırklareli İli Eğitim Durumu (TÜİK, 2020).....	111
Şekil 2.36. Tekirdağ İli Eğitim Durumu (TÜİK, 2020).....	111
Şekil 2.37. Ülkemiz Gelişmişlik Haritası ve Marmara Havzasının Durumu (SEGE, 2017)..	115
Şekil 2.38. Havza illerinde istihdamın sektörlere göre dağılımı (TÜİK, 2020).....	116
Şekil 2.39. Marmara Havzası hizmet sektörü istihdam durumu ve Türkiye ortalaması haritası (TÜİK, 2020)	117

Şekil 2.40. Marmara Havzası sanayi sektörü istihdam durumu ve Türkiye ortalaması haritası (TÜİK, 2020)	118
Şekil 2.41. Marmara Havzası tarım sektörü istihdam durumu ve Türkiye ortalaması haritası (TÜİK, 2020)	119
Şekil 2.42. Marmara Havzası Tarım Alanları Haritası (CORINE, DSİ)	122
Şekil 2.43. İstanbul İli Maden Haritası (MTA, 2021)	125
Şekil 2.44. Çanakkale İli Maden Haritası (MTA, 2021)	127
Şekil 2.45. Kocaeli İli Maden Haritası (MTA, 2021)	128
Şekil 2.46. Kırklareli İli Maden Haritası (MTA, 2021)	129
Şekil 2.47. Tekirdağ İli Maden Haritası (MTA, 2021)	130
Şekil 2.48. Çanakkale İlinde Sanayi İşletmelerinin Sektörel Dağılımı (İlk 10 Sektör) (Çanakkale Sanayi ve Teknoloji İl Müdürlüğü, 2019)	131
Şekil 2.49. İstanbul İlinde Sanayi İşletmelerinin Sektörel Dağılımı (İlk 10 Sektör) (İstanbul Sanayi ve Teknoloji İl Müdürlüğü, 2019)	133
Şekil 2.50. Kocaeli İlinde Sanayi İşletmelerinin Sektörel Dağılımı (İlk 10 Sektör) (Kocaeli Sanayi ve Teknoloji İl Müdürlüğü, 2019)	135
Şekil 2.51. İstanbul'un Önemli Tarihi Yapılarından Topkapı Sarayı (İstanbul İl Kültür ve Turizm Müdürlüğü, 2020)	139
Şekil 2.52. Çanakkale Şehitler Abidesi (Çanakkale İl Kültür ve Turizm Müdürlüğü, 2020)	140
Şekil 2.53. Kocaeli, Kandıra, Pembe Kayalıklar (Kocaeli İl Kültür ve Turizm Müdürlüğü, 2020)	141
Şekil 2.54. 2021 yılı turizm tesis istatistikleri illere göre dağılımı (T.C Kültür ve Turizm Bakanlığı, 2021)	141
Şekil 5.1 Sulama Rehabilitasyon Önceliklendirilmesi	153

KISALTMALAR

AB	Avrupa Birliđi
ABD	Amerika Birleşik Devletleri
AFAD	Afet ve Acil Durum Yönetimi Başkanlığı
AGİ	Akım Gözlem İstasyonu
BM	Birleşmiş Milletler
CBS	Coğrafi Bilgi Sistemleri
CNRM-CM5.1	Centre National de Recherches Météorologiques Circulation Model
CORINE	Çevresel Bilgilerin Koordinasyonu Projesi
ÇŞİDB	Çevre, Şehircilik ve İklim Değişikliği Bakanlığı
DSİ	Devlet Su İşleri
HADGEM2	Hadley Centre Global Environment Model Version 2
İBBS	İstatistiki Bölge Birimleri Sınıflandırması
KHGM	Köy Hizmetleri Genel Müdürlüğü
MGM	Meteoroloji Genel Müdürlüğü
MGİ	Meteoroloji Gözlem İstasyonu
MPI-ESM-MR	Max-Planck-Institute Earth System Model - Medium Resolution
MTA	Maden Tetkik Arama
OSB	Organize Sanayi Bölgesi
PDSI	Palmer Kuraklık Şiddet İndeksi
SEGE	Sosyo-Ekonomik Gelişmişlik Sıralaması
SPI	Standart Yağış İndeksi
SRI	Standart Akım İndeksi
SYGM	Su Yönetimi Genel Müdürlüğü
TÜİK	Türkiye İstatistik Kurumu
UNCCD	BM Çölleşme ile Mücadele Sözleşmesi
UNESCO	Birleşmiş Milletler Eğitim, Bilim ve Kültür Örgütü
WEI	Su Kullanım İndisi
WWF	Dünya Doğayı Koruma Vakfı
YAS	Yeraltı Suyu
YÜS	Yüzeysel Su

TANIMLAR

Havza: Suyu aynı yerde toplanan drenaj alanlarını ifade eder. Bu alanlar nehir havzalarında suyun denize aktığı noktaya, kapalı havzalarda ise suyun toplandığı nihai noktaya su biriktiren alanlardır.

Alt Havza: Havzalarda ana akarsuya bağlanan kolların veya gölet gibi su kütlelerinin su toplama alanını ifade eder

Kuraklık: Yağışların uzun dönem normal düzeylerinin ekosistem ve canlı faaliyetlerini olumsuz yönde etkileyecek kadar önemli ölçüde altına düşmesi ile oluşan, yavaş başlayan ve zamanla gelişen ve iklimin doğal bir parçasını oluşturan tekrarlı doğa olaylarını ifade eder.

Meteorolojik Kuraklık: Bir bölgede belirli bir zaman dilimi içinde yağışın uzun yıllar ortalamaları olan normal değerlerinin altında seyretmesini ifade eder.

Tarımsal Kuraklık: Meteorolojik kuraklığın belirli bir süre devam etmesi sonucunda toprak neminin normal düzeyinin altına düşmesini ifade eder.

Hidrolojik Kuraklık: Uzun süreli meteorolojik kuraklığın etkilerini yeraltı ve yerüstü su kaynakları üzerinde göstermesiyle hidrolojik biriktirme sistemlerindeki suyun normalin altında miktarlarda seyretmesini ifade eder.

Sosyo-Ekonomik Kuraklık: Meteorolojik, tarımsal ve hidrolojik kuraklığın sonuçlarının ekonomik ürünlerin arz ve talebinde meydana getirdiği değişimleri ifade eder.

Kuraklık Yönetim Planı: Muhtemel kuraklıkların olumsuz etkilerinin azaltılması ve kuraklık nedeniyle oluşan sorunların çözümüne tedbirleri içeren yönetim planını ifade eder.

Su Kıtlığı: Su kaynaklarının uzun vadede su ihtiyaçlarını karşılayamamasını ifade eder.

YÖNETİCİ ÖZETİ

Dünyadaki tüm canlıların temel yapı taşı su olarak bilinmektedir. Geçmişte kurulan tüm uygarlıkların merkezi deniz, akarsu ya da göl gibi su kaynakları çevresinde bulunmaktadır. Canlıların suya olan bu ihtiyacı sebebi ile insanlar tarih boyunca su ve su ile ilgili konuları anlamak istemişler, suya hükmetmek için farklı bilim kolları geliştirmişlerdir. Bu bilim dallarının her biri kuraklık olayına farklı şekillerde bakmaktadır. Örneğin bir meteoroloji uzmanı için kuraklık yağışın beklenilenden az olması durumu olarak nitelendirilirken, hidroloji uzmanı için ise yağışların azalmasına ek olarak yüzeysel akış ve yeraltı sularında görülen azalmalarda ortaklaşa bir etki olarak tanımlanmaktadır (Şen, 2009).

Bunun yanında dünyada etkili olan 31 çeşit doğal afet arasında kuraklık ilk sırada yer almaktadır (Bryant, 1993). Kuraklık afeti, etkisini çok sayıda alanda gösterir (Şen, 1998). Bu geniş etki alanı ve insanlık üzerindeki büyük etkisi sebebiyle kuraklığın anlaşılması, yönetilmesi ve tahmin yöntemlerinin geliştirilmesi son derece önemlidir. Dünya genelindeki nüfus artışı ile tarım, enerji ve sanayi gibi suyla ilgili sektörlerdeki gelişmeler tüm dünyada su talebini artırmıştır. İklim değişikliği ve kirlilik de son yıllarda sel ve kuraklıkta daha yüksek pikler gözlenmesine sebep olduğundan su kıtlığına katkıda bulunmuştur (Mishra & Singh, 2010). Bu etkiler kuraklık çalışmalarını daha da elzem kılmaktadır.

Kuraklığın tek bir tanımını yapmak oldukça zordur çünkü bu afet farklı alanları farklı şekilde etkilemektedir. Tanımlanması zor ve bakış açısına bağlı olmasına rağmen tüm kuraklık tanımlarının ortak özelliği normal koşullardan sapma miktarıyla ilişkilendirilmesidir (Wilhite & Glantz, 1985). Evrensel bir kuraklık tanımı bulmanın mümkün veya faydalı olmadığını, ancak bakış açısına göre dört gruba ayrılabilen alt tanımlarının olduğunu belirtmiştir. Bu dört kuraklık kavramı meteorolojik, tarımsal, hidrolojik ve sosyo-ekonomik bakış açılarıdır.

Meteorolojik kuraklık çoğunlukla yağış açığına odaklanırken, hidrolojik kuraklık yüzey veya yeraltı sularındaki su eksikliği ile ilgilidir. Tarımsal kuraklık genellikle mahsul büyümesini etkileyen toprak nemi ile tanımlanır. Sosyo-ekonomik kuraklık, ekonomik malların arz ve talep ilişkisi ile ifade edilir. Meteorolojik kuraklık kavramı, daha çok nedenleri yansıtırken, diğerleri daha çok sonuçları açıklayıcıdır (Demuth & Stahl, 2001). Bir yağış açığı yeterince uzun sürdüğünde, bu yağış açığından kaynaklanan meteorolojik kuraklık, sosyal ve ekonomik sonuçları olan bir hidrolojik kuraklığa doğru ilerleyebilir (van Loon, 2015).

Küresel iklim değişikliğinin etkileriyle birlikte Türkiye, 21. yüzyılın sonlarında kendi bölgesinde aşırı hava olaylarına en çok maruz kalacak ülkeler listesinde ilk sıralarda

gösteriliyor. İklim değişikliği senaryoları, ortalama sıcaklıklarda görülmesi beklenen birkaç derecelik artışın aşırı hava sıcaklıkları ve şiddetli yağışlarda birkaç kat artışa neden olacağını gösteriyor. Bununla birlikte Küresel iklim değişikliğinin ülkemiz üzerindeki etkisi çöl iklimine benzer sıcak ve kuru bir iklimin hakimiyeti şeklinde ortaya çıkmaktadır (Kadıoğlu, 2012).

Birleşmiş Milletler Eğitim, Bilim ve Kültür Örgütü (UNESCO) tarafından Dünya Doğayı Koruma Vakfı (WWF) adına hazırlanan raporda, kuraklık riski “iklim arasındaki etkileşimi, havzanın hidrolojik tepkisini ve buna maruz kalan insanların, ekosistemlerin ve ekonomilerin kırılganlığını yansıtan, insan ve doğal sistemin ortaya çıkan bir özelliği” olarak tanımlanmıştır ve kuraklık riskinin iki bileşeni kuraklık tehlikesinin meydana gelme olasılığı ve ilgili etkilerin büyüklüğü olarak belirtilmiştir (UNESCO & WWF, 2016). Yine aynı raporda Stratejik Kuraklık Risk Yönetimi ise kuraklık risklerini azaltmak, kontrol etmek, kabul etmek veya yeniden dağıtmak için kararlar almak, uygulamak ve gözden geçirme seçeneklerinin değerlendirilmesini amaçlayan, risk analizi ve değerlendirmesi içeren veri ve bilgi toplama süreci olarak tanımlanmaktadır. Kuraklık Risk Yönetimi, su kaynakları yönetimi politikalarının ve stratejilerinin önemli bir parçasını oluşturur. Ulusal kuraklık politikaları kuraklık riskinin yönetilmesinde büyük bir role sahiptir (Wilhite, Sivakumar, & Pulwarty, Managing drought risk in a changing climate: the role of National Drought Policy., 2014).

Marmara Havzası, Çanakkale, İstanbul, Kocaeli, Kırklareli, Tekirdağ, Bursa, Balıkesir, Yalova, Edirne, Sakarya ve Bilecik illerini kapsamaktadır. Marmara Havzası Marmara Denizi'ne dökülen Susurluk Nehri haricindeki tüm akarsuların yağış alanlarını kapsamaktadır. Havza, Kuzey Kısmında Marmara Denizi, Anadolu'da kuzeyden itibaren Alem Dağı, Aydos Dağı, Kayalıdağ, Gökdağ, Avdan Dağı, Katırlı Dağı ile Kaz Dağı uzantıları ve Karadağ tarafından çevrelenmektedir. Türkiye'nin yüzölçümünün %3,09'unu kaplayan nehir havzasının toplam alanı 24100 km²'dir. Marmara Havzası Anadolu Yakası 5 (beş) adet alt havza ve Avrupa Yakası ise 3 (üç) adet alt havza yer almaktadır. Marmara Havzası Toplam 8 alt havzaya bölünmüştür. Bunlar sırasıyla aşağıdaki tabloda gösterilmiştir.

Alt Havza Bilgileri

Alt Havza No	Alt Havza Adı	Alt Havza Alanı (km ²)
02-01	Ağva Deresi Havzası,	2.966,60
02-02	Körfez Havzası,	3.456,50
02-03	İzmit Gölü Havzası,	1.241,43

02-04	Gönen Çayı Havzası	2.168,56
02-05	Biga Çayı Havzası	4.177,55
02-06	Kuzey Çanakkale	4.312,26
02-07	Batı İstanbul	1.992,75
02-08	Kuzey Kırklareli	2.847,46

Proje, T.C. Tarım ve Orman Bakanlığı Su Yönetimi Genel Müdürlüğü Kurak Dönem Yönetim ve Eylem Planlarının Hazırlanması Projesi Marmara ve Marmara Havzaları Kuraklık Yönetim Planının Hazırlanması Projesi Marmara Havzası Stratejik Çevresel Değerlendirme (SÇD) Raporu'dur.

SÇD, riskleri en aza indirmek ve planlayıcılara geri bildirim sağlamak amacıyla proje ile eş zamanlı olarak yürütülmektedir. Yine SÇD, ekonomik ve bölgesel kalkınmanın olası olumsuz etkilerini önlemek ve en aza indirmek için çevre ve sağlıkla ilgili endişeleri, stratejik planlama ve karar verme sürecine entegre etmenin temel aracı olarak uluslararası ve ulusal ölçekte kullanılmakta olan bir çevresel değerlendirme sürecidir.

Türkiye, 8 Nisan 2017'de 30032 sayılı Resmî Gazetede yayımlanarak yürürlüğe giren ve Avrupa Birliği SÇD Direktifi'nin gereklilikleri ile uyumlu olan SÇD Yönetmeliği'ni kabul ederek SÇD'yi ulusal yasal çerçevesinde uygulamaya koymuştur.

Bu raporun konusu olan, plan/programın kapsamı, hedefleri, alternatifleri (plan/programda verilmişse) ve ilgili diğer plan/programlarla olan ilişkisi, plan/programla ilgili mevcut çevre ve sağlığa ilişkin durumu, ulusal ve uluslararası çevre koruma hedefleri dikkate alınarak plan/programla ilgili olarak belirlenen çevresel hedef ve göstergeler ile bunların nasıl belirlendiğine dair açıklama, kapsamlaştırma aşamasında Stratejik Çevresel Değerlendirme Raporuna ilişkin önerilen olası değişiklikleri de içeren kapsamı, plan/programın biyolojik çeşitlilik, nüfus, sağlık, fauna, flora, toprak, su, hava, iklim faktörleri, maddi varlıkları, kültür miras (mimari ve arkeolojik miras dahil), peyzaj ve yukarıdaki faktörler arasındaki karşılıklı ilişkiler dahil çevre üzerindeki olası önemli etkileri ile sosyal ve ekonomik etkileri (Bu etkiler ikincil, kümülatif, birbirini güçlendiren, kısa, orta ve uzun dönem kalıcı ve geçici, olumlu ve olumsuz etkileri kapsayacaktır), plan/programın uygulanması nedeniyle çevre üzerinde oluşabilecek önemli olumsuz etkilerinin önlenmesi, azaltılması, mümkün olduğunca telafi edilmesi için öngörülen ve plan/programda dikkate alınacak olan alternatif seçenekleri de içeren tedbirleri, plan/program alternatiflerinin, çevresel etki açısından değerlendirilmesi ve

kıyaslanması (plan/programda verilmişse), ele alınan alternatiflerin seçilme gerekçelerine ilişkin genel bilgiyi, değerlendirmenin nasıl yapıldığı ve istenen bilgilerin derlenmesinde karşılaşılan güçlükler (teknik yetersizlikler ya da teknik uzmanlık yetersizliği gibi) ilişkin bir açıklama; veri ve bilgi eksikliklerine ve bunların değerlendirmede nasıl ele alındığına dair bir açıklamayı, İstişare Toplantısının ana hatlarını, plan/programın uygulanmasında ortaya çıkabilecek çevresel etkileri izlemeye ilişkin olarak tasarlanan tedbirlerin tanımını ve sonuç – olarak plan/programın uygulanması ve karar alma aşamalarında dikkate alınması gereken temel önerilerin bir özetini ortaya koyarak SÇD Raporu hazırlanmıştır.

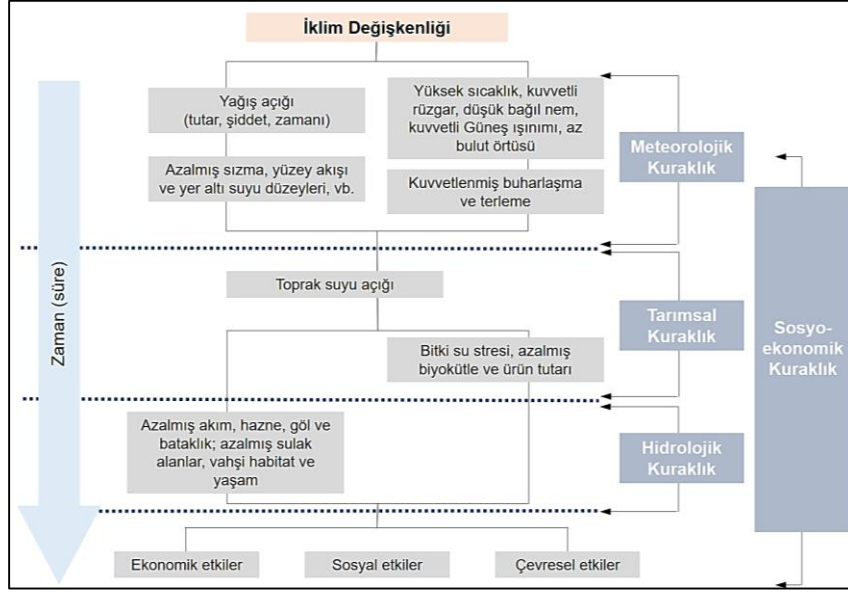
TEKNİK OLMAYAN ÖZET

Artan dünya nüfusu ve yaşam standartlarının yükselmesi ile birlikte, kentleşme oranı, orman tahribatları, sanayi üretimi ihtiyaçlarının artması, küresel ısınma, sera etkisi, iklim değişiklikleri, su kaynaklarında meydana gelen değişimler ile kullanım oranlarının artması ve çölleşme unsurları beraberinde insan yaşamına etki eden en önemli doğal afetlerden biri olan kuraklık kavramı ortaya çıkmış ve zamanla toplum, çevre ve ülkeler üzerinde önemli derecede etki göstererek, sonuçları tehlikeli boyutlara ulaşmıştır. Su eksikliğinden veya azlığından kaynaklanan kuraklık, tüm canlıların yaşamını birçok alanda farklı zaman dilimlerinde ve çeşitli şiddetlerde olmak üzere olumsuz yönde etkilemekte ve medeniyetlerin temel sorunlarının merkezinde yer almaktadır. Çünkü kuraklığın ekonomik ve toplumsal kavramlarla yakından ilişkili olmasının yanı sıra kuraklık toplumun yaşama alanını, yaşam standardını, sağlığını, psikolojisini, ekonomisini ve ticaretini de etkilemekte ve ciddi derecede olumsuzluklara yol açmaktadır. Kuraklığın bu unsurlar üzerindeki etkisi zamanla artış gösterdiği için, kuraklığı kavram olarak iyi anlamak ve etkilerine ait sonuçları nitelikli bir biçimde bütünüyle değerlendirmek gerekmektedir (Deniz, 2009).

Uluslararası çölleşme ile mücadele sözleşmesinde kuraklık için “Kuraklık, yağışların kaydedilen normal düzeylerin önemli ölçüde altına düşmesi sonucu arazi ve su kaynakları ile üretim sistemlerini olumsuz olarak etkileyen ve ciddi hidrolojik dengesizliklere yol açan doğal bir olay” şeklinde tanımlama yapılmıştır (UNCCD, 1994). Kuraklık için bu şekilde genel bir tanım verilmekle birlikte, neredeki suyun göz önüne alınacağına (örneğin; yağış, akış, zemin nemi yeraltı suyu, baraj haznelerindeki su), hangi sürenin seçileceğine, eksikliğin aşması gereken değer için yapılan kabule ve kuraklığın kaplaması gereken bölge için seçilen büyüklüğe göre farklı tanımlamalara varılabilmektedir (Beyazıt & Önöz, 2008). Bu şekilde kuraklık olayının birbirinden farklı alanlarda etkili olması kuraklık tanımlamalarını genişletmiştir. Tanımlanması zor ve farklı bakış açılarına bağlı olmasına rağmen tüm kuraklık tanımlarının ortak özelliği “normal koşullardan sapma miktarıyla” ilişkilendirilmesidir (Wilhite & Glantz, 1985).

Tüm dünyada yaygın olarak etkileri gözlenen kuraklık olayı dört farklı şekilde ele alınabilir: 1) meteorolojik kuraklık, 2) tarımsal kuraklık, 3) hidrolojik kuraklık, 4) sosyoekonomik kuraklık. Meteorolojik kuraklık çoğunlukla yağış açığına odaklanırken, hidrolojik kuraklık yüzey veya yeraltı sularındaki su eksikliği ile ilgilidir. Tarımsal kuraklık genellikle mahsul büyümesini etkileyen toprak nemi ile tanımlanır. Sosyo-ekonomik kuraklık, ekonomik malların arz ve talep

ilişkisi ile ifade edilir. Meteorolojik kuraklık kavramı, daha çok nedenleri yansıtırken, diğer kuraklık kavramları daha çok sonuçları açıklayıcıdır (Demuth & Stahl, 2001). Bir yağış açığı yeterince uzun sürdüğünde, bu yağış açığından kaynaklanan meteorolojik kuraklık, sosyal ve ekonomik sonuçları olan bir hidrolojik kuraklığa doğru ilerleyebilir (Van Loon, 2015). Ayrıca meteorolojik, hidrolojik, tarımsal ve sosyoekonomik kuraklıkların oluşum sebepleri, meydana gelme zamanları ve aralarındaki ilişkiler aşağıdaki şekilde gösterilmiştir.



Meteorolojik, Tarımsal, Hidrolojik Ve Sosyoekonomik Kuraklıklara Ait Bilgiler (Türkeş, 2014)

Toplum ve ekosistemler üzerinde çeşitli olumsuz etkilere neden olan kuraklık, farklı çevre ve meteorolojik şartlar altında meydana gelmektedir. Özellikle canlıların olumsuz etkilenmesine, insan can ve mal kaybına sebep olan önemli doğal afetler arasında yer almaktadır (Beyazıt & Önöz, 2008). 2003 yılında Kömüşçü ve arkadaşları ile 2008 yılında Türkeş ve Tatlı'nın yaptıkları çalışmalarda, diğer doğal afetlerden kuraklığı ayıran en önemli özelliklerinin; kuraklığın başlangıç ve bitişinin zor tespit edilebilir oluşu, kümülatif olarak artması ve aynı anda birden fazla kaynağa etkisi ile ekonomik boyutunun çok büyük olması şeklinde değinmişlerdir. Ayrıca karmaşık bir doğaya sahip olan kuraklık olaylarını belirlemek, tahmin etmek ve izlemek kolay olmamaktadır (Kömüşçü & Erkan, 2008; Tatlı & Türkeş, 2008a; 2008b). Bu sebeple, kuraklık olaylarını detaylı bir şekilde araştırarak, yapılan çalışmalarda ülke ya da bölgelere özgü meteorolojik ölçütler kullanılarak kuraklığın incelenmesi ve saptanması için bir takım yaklaşım, yöntemler ve önerilerin getirilmesi gerekmektedir. Özellikle günümüzde artmakta olan kuraklık riskinin doğru bir şekilde yönetilmesi, oluşan kuraklık riskine karşı adaptasyon sağlanması ve gelecekte karşılaşılabilecek tehlikelere karşı sürdürülebilir

ve etkili kuraklık risk yönetimi stratejilerinin geliştirilmesi ve gerekli tedbirlerin alınması gereklidir.

Raporun Amacı

SÇD, kamu kurum/kuruluşlarınca hazırlanacak plan/programların olası olumsuz çevresel etkilerini en aza indirmek, olumlu etkilerini de en üst düzeye çıkarmak ve karar vericilere yardımcı olmak üzere katılımcı bir yaklaşımla sürdürülen çevresel değerlendirme sürecidir. SÇD, hazırlanan Kuraklık Planı (plan/program) ile eş zamanlı olarak yürütülmektedir. SÇD sürecinde, Kapsam Belirleme Raporu ve SÇD Raporu olmak üzere iki yazılı rapor hazırlanmaktadır.

Marmara Havzası sahip olduğu sosyo-ekonomik ve doğal önemi gereği Türkiye coğrafyası için yaygın bir afet riski oluşturan kuraklıktan etkilenebilecek havzalar arasında yer almaktadır. Bu çalışmanın amacı; Türkiye'nin 26 nehir havzasından biri olan Marmara Havzası için "Kuraklık Yönetim Planı"nın hazırlanmasıdır.

Stratejik Çevresel Değerlendirme amacı; çevrenin korunmasını sağlamak üzere sürdürülebilir kalkınma ilkesi doğrultusunda, çevre üzerinde önemli etkiler yapması beklenen plan/programların hazırlanması ve onayı sürecine çevresel unsurların entegre edilmesi için uygulanan Stratejik Çevresel Değerlendirme sürecinde uyulacak idari ve teknik usul ve esasları düzenlemektir.

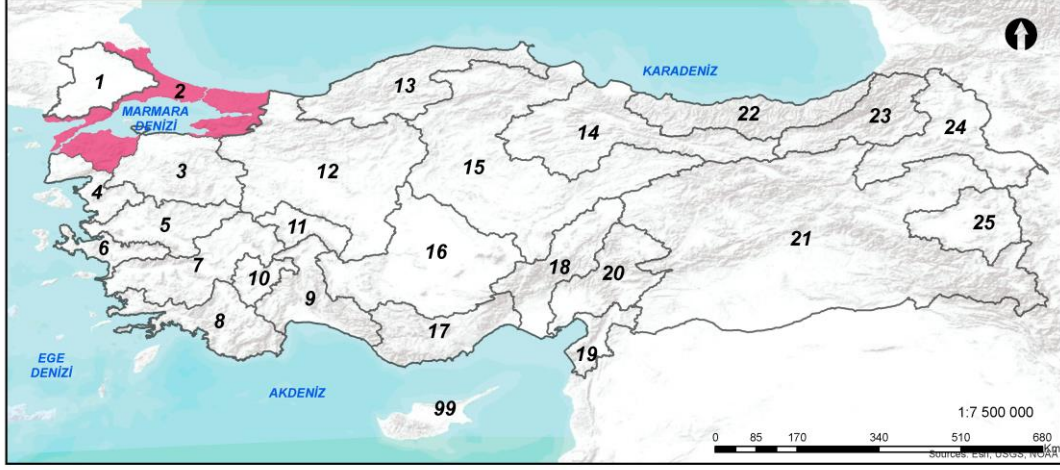
Stratejik Çevresel Değerlendirme Çalışmaları; 08.04.2017 tarih ve 30032 sayılı Resmî Gazetede yayımlanarak yürürlüğe giren "Stratejik Çevresel Değerlendirme Yönetmeliği" EK3'te yer alan bilgileri esas alarak Taslak Kapsam Belirleme Raporunun hazırlanması ile başlamaktadır.

Marmara Havzası Kuraklık Yönetim Planı, Stratejik Çevresel Değerlendirme Taslak Kapsam Belirleme Raporu, Stratejik Çevresel Değerlendirme Yönetmeliği EK-3'de yer alan bilgileri esas alarak hazırlanmıştır.

Stratejik Çevresel Değerlendirme (SÇD) plan ve programların olası negatif etkilerinin sınılanması için kullanılan bir yöntemdir. Sürdürülebilir gelişmenin hedeflerine ulaşmayı öngören SÇD, plan ve programlar ile alternatiflerin çevresel etkilerinin kapsamlı ve sistematik bir şekilde değerlendirilmesini, ortaya çıkan bulguların raporlanmasını ve bu bulguların halka açık bir karar mekanizmasıyla sunulmasını öngören bir süreçtir. Bu SÇD çalışmasının temel amacı, Kuraklık Yönetim Planı ile çevresel değerlendirmenin bir bütün olarak ele alınması

suretiyle kuraklığın çevre üzerindeki olası negatif etkilerinin önlenmesi için gereken tedbirlerin alınmasıdır.

Stratejik Çevresel Değerlendirme Raporunda; plan/programın kapsamı, hedefleri, alternatifleri (plan/programda verilmişse) ve ilgili diğer planlar/programlarla olan ilişkisi, plan/programla ilgili mevcut çevre ve sağlığa ilişkin durumu, ulusal ve uluslararası çevre koruma hedefleri dikkate alınarak plan/programla ilgili olarak belirlenen çevresel hedef ve göstergeler ile bunların nasıl belirlendiğine dair açıklama, kapsamlaştırma aşamasında Kapsam Belirleme Raporuna ilişkin önerilen olası değişiklikleri de içeren kapsamı, plan/programın biyolojik çeşitlilik, nüfus, sağlık, fauna, flora, toprak, su, hava, iklim faktörleri, maddi varlıkları, kültür miras (mimari ve arkeolojik miras dahil), peyzaj ve yukarıdaki faktörler arasındaki karşılıklı ilişkiler dahil çevre üzerindeki olası önemli etkileri ile sosyal ve ekonomik etkileri (Bu etkiler ikincil, kümülatif, birbirini güçlendiren, kısa, orta ve uzun dönem kalıcı ve geçici, olumlu ve olumsuz etkileri kapsayacaktır), plan/programın uygulanması nedeniyle çevre üzerinde oluşabilecek önemli olumsuz etkilerinin önlenmesi, azaltılması, mümkün olduğunca telafi edilmesi için öngörülen ve plan/programda dikkate alınacak olan alternatif seçenekleri de içeren tedbirleri, plan/program alternatiflerinin, çevresel etki açısından değerlendirilmesi ve kıyaslanması (plan/programda verilmişse), ele alınan alternatiflerin seçilme gerekçelerine ilişkin genel bilgiyi, değerlendirmenin nasıl yapıldığı ve istenen bilgilerin derlenmesinde karşılaşılan güçlükler (teknik yetersizlikler ya da teknik uzmanlık yetersizliği gibi) ilişkin bir açıklama; veri ve bilgi eksikliklerine ve bunların değerlendirmede nasıl ele alındığına dair bir açıklamayı, İstişare toplantısının ana hatlarını, Plan/programın uygulanmasında ortaya çıkabilecek çevresel etkileri izlemeye ilişkin olarak tasarlanan tedbirlerin tanımını ve sonuç – olarak plan/programın uygulanması ve karar alma aşamalarında dikkate alınması gereken temel önerilerin bir özetini ortaya koyarak SÇD Raporu son gelmiştir.



GÖSTERİM

HAVZA NO-ADI

01-Marmara Havzası	05-Gediz Havzası	10-Burdur Havzası	15-Kızılırmak Havzası	20-Ceyhan Havzası
02-Meriç Ergene Havzası	06-Küçük Menderes Havzası	11-Akarçay Havzası	16-Konya Kapalı Havzası	21-Dicle-Fırat Havzası
03-Susurluk Havzası	07-Büyük Menderes Havzası	12-Sakarya Havzası	17-Doğu Akdeniz Havzası	22-Doğu Karadeniz Havzası
04-Kuzey Ege Havzası	08-Batı Akdeniz Havzası	13-Batı Karadeniz Havzası	18-Seyhan Havzası	23-Çoruh Havzası
	09-Antalya Havzası	14-Yeşilirmak Havzası	19-Asi Havzası	24-Aras Havzası
				25-Van Gölü Havzası

Türkiye Üzerinde Marmara Havzası

1 PLAN/PROGRAMIN KAPSAM VE HEDEFLERİ İLE İLGİLİ DİĞER PLAN VE PROGRAMLARLA OLAN İLİŞKİSİ

10 Temmuz 2018 Tarihli ve 30474 Sayılı Resmî Gazete ve Cumhurbaşkanlığı Teşkilatı Hakkında 1 Nolu Cumhurbaşkanlığı Kararnamesi 14. Bölüm 421. Maddesinde: (Tarım ve Orman Bakanlığı kuruluşu Su Yönetimi Genel Müdürlüğü Görev ve Yetkileri) Su kaynaklarının korunması, iyileştirilmesi ve kullanılmasına ilişkin politikaların belirlenmesi amacıyla çalışmalar yapmak ile Su Yönetimi Genel Müdürlüğü görevlendirilmiştir. Bu kapsamda kurak dönemlerde de su yönetimini ve su kaynaklarının korunmasını sağlayacak “Kuraklık Yönetim Planları” oluşturulmaktadır. Bu kapsamda havza sınırları esas alınarak Türkiye’nin 26 nehir havzasından biri olan Marmara Havzası için “Kuraklık Yönetim Planı”nın hazırlanması planlanmıştır.

Marmara Havzası Kuraklık Yönetim Planı ile muhtemel kuraklık riskleriyle karşılaşıldığında yaşanacak olan olumsuz etkilerin azaltılması, su kıtlığı durumunda alınması gereken tedbirlerin belirlenmesi ve mümkün olan en kısa sürede kuraklık problemlerinin çözümüne yönelik olarak kuraklık öncesinde, esnasında ve sonrasında alınacak tedbirlerin belirlenmesi hedeflenmektedir. Bu doğrultuda Marmara Havzası’nın su bütçesi ve kuraklığa karşı hassasiyeti göz önünde bulundurularak, entegre havza yönetimi yaklaşımı ile kuraklığın ve su kıtlığının üretim kaynaklarına ve sosyoekonomik hayata olumsuz etkilerinin azaltılması, havzadaki kısıtlı su kaynaklarının akılcı ve sürdürülebilir kullanımının sağlanması için kuraklık ve su kıtlığı göstergelerinin ve eşik değerlerinin belirlendiği, buna göre kuraklık öncesinde, esnasında ve sonrasında yapılacak çalışmalar ve alınması gereken tedbirlerin ortaya konduğu bir kuraklık yönetim planı oluşturulacaktır.

Havza Kuraklık Yönetim Planları; 08.04.2017 tarih ve 30032 sayılı Resmî Gazetede yayımlanarak yürürlüğe giren “Stratejik Çevresel Değerlendirme Yönetmeliği” EK-1 Stratejik Çevresel Değerlendirme Uygulanacak Plan/Program Listesi kapsamında yer almaktadır. Bu bağlamda Stratejik Çevresel Değerlendirme çalışmaları başlatılmıştır.

Stratejik Çevresel Değerlendirme Çalışmaları; 08.04.2017 tarih ve 30032 sayılı Resmî Gazetede yayımlanarak yürürlüğe giren “Stratejik Çevresel Değerlendirme Yönetmeliği” EK3’de yer alan bilgileri esas alarak Taslak Kapsam Belirleme Raporunun hazırlanması ile başlamaktadır.

Marmara Havzası Kuraklık Yönetim Planı, Stratejik Çevresel Değerlendirme Raporu, Stratejik Çevresel Değerlendirme Yönetmeliği EK-4’de yer alan bilgiler, mevzuat, havzanın çevresel

durumu ve projenin işleyiş durumları esas alınarak hazırlanmıştır. Hazırlanan rapor içeriğinde, taslak kapsam içerikleri, havzanın çevresel ve fiziksel durumları ve sonraki aşamalarda takip edilecek konu başlıkları bulunmaktadır. Taslak kapsam belirleme çalışması ile ileri dönemde yapılacak olan kapsam ve Taslak SÇD raporuna ışık tutacak bilgiler derlenmiş ve idarenin görüşlerine sunulmuştur.

Marmara Havzası Kuraklık Yönetim Planının Kapsam ve Hedefleri İle İlgili Diğer Plan ve Programlarla Olan İlişkisi başlığı altına su kaynaklarının sürdürülebilir kullanımında arıtılmış atık suların yeniden kullanımının önem arz etmesi sebebiyle Bakanlığımıza ait aşağıda belirtilen planlar aşağıda belirtilmiştir;

Marmara Havzası Kuraklık Yönetim Planının Kapsam ve Hedefleri İle İlgili Diğer Plan ve Programlarla Olan İlişkisi başlığı altına su kaynaklarının sürdürülebilir kullanımında arıtılmış atık suların yeniden kullanımının önem arz etmesi sebebiyle Bakanlığımıza ait aşağıda belirtilen planların da eklenmesi gerekmektedir.

- On Birinci Kalkınma Planı (2019-2023), Türkiye Cumhuriyeti Cumhurbaşkanlığı Strateji Ve Bütçe Başkanlığı

İçme suyu ve atık su hizmetlerinin verimli, yeterli ve standartlara uygun şekilde sunulması sağlanacak, sorumlu kurumların işletme performansı ve yatırım verimliliği iyileştirilecektir.

Atık su arıtma tesislerinin etkin şekilde çalıştırılması için KÖİ modeli yaygınlaştırılacak, atık suya ilişkin denetim, teknik bilgi eksikliği ve kapasite gibi mevcut engellerin hızlı ve etkin şekilde üstesinden gelinecektir.

Arıtılmış atık suların başta tarım olmak üzere yeniden kullanılması için havza bazında planlama yapılacak ve su kaynakları üzerindeki baskı azaltılacaktır.

- Çevre, Şehircilik ve İklim Değişikliği Bakanlığı Stratejik Planı 2022-2023

Bakanlığımız 2022-2023 Stratejik Planında yer alan “Çevre ve doğal kaynakları korumak, iklim değişikliği, çölleşme ve erozyonla mücadele etmek.” amacı doğrultusunda “Dönüşümü ve tasarrufu esas alan döngüsel ekonomi modeline geçilecek, sıfır atık uygulaması yaygınlaştırılacak, çevresel altyapı ve teknik destek projeleri gerçekleştirilerek vatandaşlarımızın tamamına katı atık ve atıksu arıtma hizmeti sunulacaktır.” hedefine yönelik çalışmalar yürütülmektedir.

Bu çerçevede; yurt genelinde il ve havza bazında su kaynaklarının korunması ve kirliliğinin önlenmesi yönelik olarak yerleşim yerlerinden kaynaklanan atık suların toplanarak arıtılması ve çevre ve insan sağlığının korunması amacıyla Bakanlığımız stratejik hedef olarak 2023 yılında atıksu arıtma hizmeti verilen belediye nüfusunun %100'e çıkartılması şeklinde belirlenmiş ve çalışmalar bu çerçevede yürütülmektedir.

Bakanlık olarak atık su yönetiminde temel politikamız, öncelikle atık su oluşturmeyen, tasarruflu su kullanan ya da oluşan atık suyu geri kazanarak tekrar kullanımını sağlayan temiz üretimin benimsenmesi ve kirliliğin kaynağında önlenmesi ile döngüsel ekonomi ilkeleri çerçevesinde atıksuların alternatif bir su kaynağı olduğu yaklaşımının benimsenmesidir.

Diğer yandan döngüsel ekonomi ilkeleri çerçevesinde su kaynaklarının üzerindeki kullanım baskısının azaltılması ve küresel iklim değişikliğinin en çok su kaynaklarını etkileyecek olması nedeniyle atıksuyun da bir su kaynağı olduğu anlayışıyla, arıtılan atıksuların yeniden kullanımının yaygınlaştırılması stratejik hedef olarak belirlenmiş olup, bu çerçevede arıtılmış atıksuların yeniden kullanım oranının 2023 yılında %5'e, 2030 yılında ise %15'e çıkarılması hedeflenmektedir.

-Atıksu Arıtımı Eylem Planı 2017-2023

-Avrupa Birliği Entegre Çevre Uyum Stratejisi (UÇES) 2016-2023 (Mülga Çevre ve Şehircilik Bakanlığı, 2016)

- Marmara Denizi Eylem Planı

Eylem 7: Arıtılmış atıksuların mümkün olan her yerde yeniden kullanımı artırılacak, desteklenecek. Temiz üretim Teknikleri Uygulanacak

- Marmara Denizi Bütünleşik Stratejik Planı (2021-2024)

Stratejik Planın amacı: Marmara Denizi'nde yoğun bir şekilde gözlemlenen kirliliğin ve bu kirlilik sonucu oluşan müsilağın kalıcı olarak giderilerek Marmara Denizi Havzası'nı iyi çevresel duruma ulaştırmak için politika ve stratejileri belirlemek ve uygulamaktır.

Marmara havzasında arıtılmış atıksuların yeniden kullanım oranının; Marmara Denizi Bütünleşik Stratejik Planı kapsamında % 5'e çıkartılması hedeflenmekte olup, arıtılmış atıksuların yeniden kullanımı ile hem temiz su kaynaklarında büyük tasarruf sağlanabilecek, hem de su kütleleri atıksu deşarjından korunarak yüzey ve yeraltı sularının kirlenmesi önlenmiş olacaktır.

-Özel Çevre Koruma Bölgesi

5 Kasım 2021 tarihli ve 31650 sayılı Resmi Gazete de yayımlanan 4/11/2021 Tarihli ve 4758 Sayılı Cumhurbaşkanlığı Kararı ile Marmara Denizi ve Adalar Özel Çevre Koruma Bölgesi olarak tespit ve ilan edilmesine karar verilmiştir.

1.1 Marmara Havzası Kuraklık Yönetim Planı

Bu çalışma kapsamında, yaşanması muhtemel kuraklık sebebiyle meydana gelecek havza yüzey suyu ve yeraltı suyu bütçesindeki değişime bağlı olarak içme kullanma suyunun, tarımsal

sulamanın, sanayinin ve ekosistemin ne şekilde etkileneceği belirlenerek alınması gereken tedbirler ortaya konulacaktır.

Marmara Havzası Kuraklık Yönetim Planının Hazırlanması Projesi işi kapsamında gerçekleştirilecek çalışmalar şunlardır:

1. Kuraklığın derecelerini (düşük, orta ve şiddetli kuraklık) belirlemek için ulusal ve uluslararası platformda kullanılan indis/indisler ve indikatörler değerlendirilerek havza şartlarına uygun olanların belirlenmesi.
2. Havza şartlarında kullanılması uygun olan kuraklık indisleri kullanılarak havzaya ait kuraklık analizinin yapılması, havzanın kuraklık hassasiyetinin belirlenmesi.
3. Kuraklık şartlarında havzadaki kısıtlı su kaynaklarının akılcı ve sürdürülebilir kullanımının sağlanması için havza su bütçesi, iklim değişikliği projeksiyonları, nüfus projeksiyonları, planlanan içme suyu, sanayi, tarım ve turizm yatırımları dikkate alınarak gelecekteki su bütçesindeki değişimin tespit edilmesi.
4. Üretim payı/ekonomik değeri yüksek ve havza için önemli olan sektörler için kuraklık etkilenebilirlik analizinin gerçekleştirilmesi.
5. Sektörel su ihtiyacının ve kuraklık zafiyeti yüksek sektörlerin belirlenerek bu sektörlerin uyum kapasitelerinin ve yaşanması muhtemel kuraklıkların üzerlerinde oluşturacağı potansiyel risklerin tüm alt havzalar için ayrı ayrı tespit edilmesi.
6. Kuraklık durum tespitlerinin yapılmasının ardından, olası kuraklık durumlarının havzada oluşturduğu ve oluşturacağı ekonomik, sosyal ve çevresel etkilerin belirlenmesi.
7. Havzada tespit edilen kuraklık ve su kıtlığı kaynaklı sorunlar ve etkilerinin çözüm önerileriyle beraber belirtilmesi.
8. İlgili projeksiyonlar (iklim, nüfus, vb.) dikkate alınarak, kuraklık ve su kıtlığının etkilerini azaltmak veya önlemek için; kuraklık öncesinde, esnasında ve sonrasında suyun optimum kullanımını ve tasarrufunu sağlayacak, çevresel hedefleri de dikkate alan tedbirlerin belirlenerek eylem planı hazırlanması.
9. Elde edilen veriler yardımıyla, havzada yaşanması muhtemel kurak dönemlerde yapılması gereken çalışmaların ve kuraklık göstergelerinin (Normal Durum, Ön Alarm Durumu, Alarm Durumu ve Acil Durum) yer aldığı Acil Durum Eylem Planı hazırlanması.

10. Sektörel analiz sonuçları göz önüne alınarak, suyun mevcut şartlarda ve değişik derecelerdeki kuraklık ve su kıtlığı şartlarında sürdürülebilir kullanımı hususunda önerilerde bulunulması.
11. Atıksuyun yeniden kullanımı hususu analiz edilerek kuraklık yönetimine etkileri ortaya konması.
12. CBS ortamında katmanlar şeklinde, havzaya ait meteorolojik, tarımsal, hidrolojik kuraklık haritalarının hazırlanması.
13. Kurumsal ve yasal çerçeve göz önüne alınarak, belirlenen tedbirleri uygulayacak ve denetleyecek model yönetim şekli ortaya konması.
14. Proje kapsamında elde edilen çıktıların gösterildiği web-tabanlı Marmara Havzası kuraklık veri tabanı hazırlanması.

Kuraklık yönetiminin ilkeleri:

- Sürdürülebilir bir kuraklık yönetimi için havza bazında yapılacak çoklu tedbirleri içeren çalışmaların bir plan ve program çerçevesinde entegre bir yaklaşımla ele alınması,
- Kuraklığın vermiş olduğu zararları azaltmak için yapısal olan ve yapısal olmayan tedbirlerin alınması,
- Kurak dönemde zarar görme riskini azaltmak maksadıyla suyun akılcı ve ekonomik olmayan kullanımını engelleyici stratejiler ile kuraklığın etkilerinin kontrol edilmesi ve azaltılması,
- Kuraklığın havza/alt havza ölçeğinde izlenmesinin sağlanması,
- Kuraklık yönetiminde kurumsal sorumluluklar ve düzenlemeler dahilinde sorumlu kuruluşların kuraklık öncesi, esnası ve sonrasında koordineli bir şekilde birlikte çalışmasıdır.

Kuraklık yönetim planının çevresel açıdan olumsuz etkilerini minimuma indirip/ortadan kaldırıp olumlu etkilerini maksimuma çıkarmak amacıyla da Stratejik Çevresel Değerlendirme (SÇD) çalışmalarına başlanmıştır. Bu çalışmalar dahilinde öncelikle kapsam belirleme raporu hazırlanmış sonrasında istişare toplantı öncesi ve sonrasında Taslak Stratejik Çevresel etki Değerlendirme Raporu hazırlanmıştır.

1.1.1 Başlıca Kararlar/Tedbirler

Marmara Havzası Kuraklık Yönetim Planı kapsamında yapılacak çalışmalarda aşağıda verilen yaklaşımlar temel alınmaktadır.

1. Havza bilgilerinin derlenmesi, gereken verilerinin belirlenmesi ve toplanması,
2. Kuraklık indisleri, indikatörleri ve eşik değerlerinin tespiti, meteorolojik ve hidrolojik verilerin eğilim analizleri,
3. Su bütçesi çalışmaları, analizleri ve projeksiyonları,
4. Sektörel etkilenebilirlik analizi, çevrimiçi veri tabanı oluşturulması,
5. Çalışmaların birleştirilmesi ve kuraklık planının oluşturulması.

Kuraklık Yönetim Planı hedefleri aşağıda açıklanmış olup, alınacak tedbirler bu hedeflere yönelik olarak detaylandırılacaktır.

- Muhtemel kuraklık riskleriyle karşılaşıldığında yaşanacak olan olumsuz etkilerin azaltılması, kuraklık problemlerinin çözüme kavuşturulması,
- Proje kapsamında gerçekleştirilen çalışmaların izlenmesi ve değerlendirilmesinin belli periyotlarda yapılabilmesi için bir sistematığın ortaya konması,
- Kuraklık yönetiminde kapasite geliştirilmesi, koordinasyonun ve iş birliğinin sağlanması,
- Kuraklığın etkin yönetiminin sağlanması,
- Marmara Havzası'nda kuraklık farkındalığının artırılması,
- İklim değişikliğinin kuraklık üzerindeki etkilerinin belirlenmesi ve uyum stratejilerinin geliştirilmesidir.

1.1.2 Hazırlık Süreci ve Sonraki Adımlar

1. Ön Raporun Hazırlanması

Havzaya ait;

- Coğrafya, topografik durum, jeolojik yapı, fiziksel drenaj özellikleri, yerleşim yerleri vb. verileri,
- Yerüstü ve yeraltı su kaynaklarının miktarları, kaliteleri ve seviyelerine ait rasat verileri, mevcut ve planlanan depolama tesislerine ilişkin baraj işletme, vb. veriler, akarsu-kaynak, göl, kuyu, bataklık vb. verileri,

- Su arz ve talebi, su kullanım durumu (su kullanan mevcut sektörler ve kullanım miktarları) verileri,
- Arazi kullanımını (yerleşim, tarım, sanayi alanları vb.) verileri ve arazi kullanımını gösteren haritaları,
- Tarımsal (toprak yapısı, bitki deseni, sulama uygulamaları, su kullanımı vb.) verileri,
- Hidrometeorolojik gözlem istasyonlarına ait karakteristik bilgiler, lokasyon (koordinatları, buldukları alt havzalar ve haritaları), ölçüm aralığı, vb. veriler ile ölçülen verileri,
- Ekolojik veriler, erozyon durumu, ormanlar, korunan alanlar, kültür varlıkları, vb. verileri,
- Sosyo-ekonomik durum, nüfus verileri,
- Tarihte yaşanmış kuraklık olaylarının, kuraklık ve su kıtlığına etkilerine ait verileri,
- Kuraklık yönetim planının hazırlanması için gerekli olan diğer verileri, toplayacaktır.
- Ön raporun hazırlanması aşamasında, havzalar ile ilgili bilgilerin ve verilerin toplanması, kontrolü ve güncellenmesinin sağlanması için havzalarda saha çalışması yapılarak, ön rapor içerisinde belirlenmiştir.

2. 1.Ara Rapor (kuraklık indisleri, indikatörleri ve eşik değerlerinin tespiti, meteorolojik ve hidrolojik verilerin eğilim analizleri) Raporun Hazırlanması.

3. 2.Ara Rapor (su bütçesi çalışmaları, analizleri ve projeksiyonları),

4. 3.Ara Rapor (sektörel etkilenebilirlik analizi, çevrimiçi veritabanı oluşturulması),

5. Nihai Rapor (çalışmaların birleştirilmesi ve kuraklık planının oluşturulması)'dur.

1.2 Marmara Kuraklık Yönetim Planı'nın Diğer Planlar ve Programlarla İlişkisi

Artan kuraklık riskinin yönetilmesi ve bu riske uyum (adaptasyon) sağlanması; ancak bütüncül ve entegre yaklaşımları benimseyen sürdürülebilir ve etkili kuraklık risk yönetimi stratejilerinin geliştirilmesi ile olur. Ülkemizde 26 adet havza bulunmakta olup, ülkemizde yer alan havzalar aşağıdaki tabloda verilmektedir.

Tablo 1.1. Türkiye'de Yer Alan Havzalar

NO	Havza Adı	Yağış alanı	Ortalama yıllık	Potansiyel
		(km ²)	Akış (km ³)	İştirak Oranı
01	Meriç-Ergene Havzası	14.560	1,33	0,7
02	Marmara Havzası	24.100	8,33	4,5

03	Susurluk Havzası	22.399	5,43	2,9
04	Kuzey Ege Havzası	10.003	2,9	1,1
05	Gediz Havzası	18.000	1,95	1,1
06	Küçük Menderes Havzası	6.907	1,19	0,6
07	Büyük Menderes Havzası	24.976	3,03	1,6
08	Batı Akdeniz Havzası	20.953	8,93	4,8
09	Antalya Havzası	19.577	11,06	5,9
10	Burdur Göller Havzası	6.374	0,5	0,3
11	Akarçay Havzası	7.605	0,49	0,3
12	Sakarya Havzası	58.160	6,4	3,4
13	Batı Karadeniz Havzası	29.598	9,93	5,3
14	Yeşilırmak Havzası	36.114	5,8	3,1
15	Kızılırmak Havzası	78.180	6,48	3,5
16	Konya Kapalı Havzası	53.850	4,52	2,4
17	Doğu Akdeniz Havzası	22.048	11,07	6
18	Seyhan Havzası	20.450	8,01	4,3
19	Asi Havzası	7.796	1,17	0,6
20	Ceyhan Havzası	21.982	7,18	3,9
21	Fırat Havzası	127.304	31,61	17
22	Doğu Karadeniz Havzası	24.077	14,9	8
23	Çoruh Havzası	19.872	6,3	3,4
24	Aras Havzası	27.548	4,63	2,5
25	Van Gölü Kapalı Havzası	19.405	2,39	1,3
26	Dicle Havzası	57.614	21,33	11,5
Toplam		779.452	186,86	100

Kaynak: Türkiye'nin havzaları - Vikipedi (wikipedia.org) (2022)

Kuraklıktan kaynaklanan etkilerin azaltılabilmesi için havzanın bulunduğu ülkeye özgü mevzuatlara dayalı olarak ve havzanın kendine özgü kuraklık özellikleri ve etkileri dikkate alınarak kuraklık yönetimi planlarının hazırlanması gereklidir. Bu planların önceden ve havza yönetim planının bir parçası olarak hazırlanması oldukça önemlidir (EC, 2007). Ayrıca tüm paydaşların, etkilenen sektörlerin, karar vericilerin ve profesyonellerin katılımının kuraklık yönetim planlarının başarısına büyük katkısı vardır.

Bu bağlamda Marmara Havzası Kuraklık Yönetim Planının ulusal bazda, diğer havzalar bazında veya bölgesel olarak hazırlanmış diğer plan ve programlarla uyumlaştırılması entegre bir kuraklık yönetimi yaklaşımı açısından önem taşımaktadır. Kuraklık yönetim planı kapsamında Marmara Havzası'na ait aşağıdaki verilere derlenerek tüm bu unsurlar değerlendirmeye alınacaktır.

- Coğrafya, topografik durum, jeolojik yapı, fiziksel drenaj özellikleri, yerleşim yerleri vb. verileri

- Yerüstü ve yeraltı su kaynaklarının miktarları, kaliteleri ve seviyelerine ait rasat verileri, mevcut ve planlanan depolama tesislerine ilişkin baraj işletme, hacim-satış diyagramı vb. veriler, akarsu-kaynak, göl, kuyu, bataklık vb. verileri,
- Su arz ve talebi, su kullanım durumu (su kullanan mevcut sektörler ve kullanım miktarları) verileri,
- Arazi kullanımı (yerleşim, tarım, sanayi alanları vb.) verileri,
- Tarımsal (toprak yapısı, bitki deseni, sulama uygulamaları, su kullanımı vb.) veriler,
- Hidrometeorolojik gözlem istasyonlarına ait karakteristik bilgiler, lokasyon (koordinatları, buldukları alt havzalar ve haritaları), ölçüm aralığı, vb. veriler ile ölçülen verileri,
- Ekolojik veriler, erozyon durumu, ormanlar, korunan alanlar, kültür varlıkları, vb. verileri,
- Sosyo-ekonomik durum, nüfus verileri,
- Tarihte yaşanmış kuraklık olaylarının, kuraklık ve su kıtlığına etkilerine ait veriler,
- Kuraklık yönetim planının hazırlanması için gerekli olan diğer veriler.

Marmara Havzası Kuraklık Yönetim Planı hazırlanması aşamasında, DSİ Genel Müdürlüğü tarafından hazırlanan Marmara Havzası Master Plan Nihai Raporu, TÜBİTAK MAM tarafından hazırlanan Marmara Havzası Koruma Eylem Planı (03.12.2010), DSİ Genel Müdürlüğü tarafından hazırlanan Stratejik Plan (2019-2023) kapsamında yer alan verilerden yararlanılacaktır.

- On Birinci Kalkınma Planı (2019-2023), Türkiye Cumhuriyeti Cumhurbaşkanlığı Strateji ve Bütçe Başkanlığı
İçme suyu ve atık su hizmetlerinin verimli, yeterli ve standartlara uygun şekilde sunulması sağlanacak, sorumlu kurumların işletme performansı ve yatırım verimliliği iyileştirilecektir.

Atık su arıtma tesislerinin etkin şekilde çalıştırılması için KÖİ modeli yaygınlaştırılacak, atık suya ilişkin denetim, teknik bilgi eksikliği ve kapasite gibi mevcut engellerin hızlı ve etkin şekilde üstesinden gelinecektir.

Arıtılmış atık suların başta tarım olmak üzere yeniden kullanılması için havza bazında planlama yapılacak ve su kaynakları üzerindeki baskı azaltılacaktır.

- Çevre, Şehircilik ve İklim Değişikliği Bakanlığı Stratejik Planı 2022-2023

Bakanlığımız 2022-2023 Stratejik Planında yer alan “Çevre ve doğal kaynakları korumak, iklim değişikliği, çölleşme ve erozyonla mücadele etmek.” amacı doğrultusunda “Dönüşümü ve tasarrufu esas alan döngüsel ekonomi modeline geçilecek, sıfır atık uygulaması yaygınlaştırılacak, çevresel altyapı ve teknik destek projeleri gerçekleştirilerek vatandaşlarımızın tamamına katı atık ve atıksu arıtma hizmeti sunulacaktır.” hedefine yönelik çalışmalar yürütülmektedir.

Bu çerçevede; yurt genelinde il ve havza bazında su kaynaklarının korunması ve kirliliğinin önlenmesi yönelik olarak yerleşim yerlerinden kaynaklanan atık suların toplanarak arıtılması ve çevre ve insan sağlığının korunması amacıyla Bakanlığımız stratejik hedef olarak 2023 yılında atıksu arıtma hizmeti verilen belediye nüfusunun %100’e çıkartılması şeklinde belirlenmiş ve çalışmalar bu çerçevede yürütülmektedir.

Bakanlık olarak atık su yönetiminde temel politikamız, öncelikle atık su oluşturmeyen, tasarruflu su kullanan ya da oluşan atık suyu geri kazanarak tekrar kullanımını sağlayan temiz üretimin benimsenmesi ve kirliliğin kaynağında önlenmesi ile döngüsel ekonomi ilkeleri çerçevesinde atıksuların alternatif bir su kaynağı olduğu yaklaşımının benimsenmesidir.

Diğer yandan döngüsel ekonomi ilkeleri çerçevesinde su kaynaklarının üzerindeki kullanım baskısının azaltılması ve küresel iklim değişikliğinin en çok su kaynaklarını etkileyecek olması nedeniyle atıksuyun da bir su kaynağı olduğu anlayışıyla, arıtılan atıksuların yeniden kullanımının yaygınlaştırılması stratejik hedef olarak belirlenmiş olup, bu çerçevede arıtılmış atıksuların yeniden kullanım oranının 2023 yılında %5’e, 2030 yılında ise %15’e çıkarılması hedeflenmektedir.

- Atıksu Arıtımı Eylem Planı 2017-2023
- Avrupa Birliği Entegre Çevre Uyum Stratejisi (UÇES) 2016-2023 (Mülga Çevre ve Şehircilik Bakanlığı, 2016)
- Marmara Denizi Eylem Planı

Eylem 7: Arıtılmış atıksuların mümkün olan her yerde yeniden kullanımını artıracak, desteklenecek. Temiz üretim Teknikleri Uygulanacak

- Marmara Denizi Bütünleşik Stratejik Planı (2021-2024)

Stratejik Planın amacı: Marmara Denizi'nde yoğun bir şekilde gözlemlenen kirliliğin ve bu kirlilik sonucu oluşan müsilajın kalıcı olarak giderilerek Marmara Denizi Havzası'nı iyi çevresel duruma ulaştırmak için politika ve stratejileri belirlemek ve uygulamaktır.

Marmara havzasında arıtılmış atıksuların yeniden kullanım oranının; Marmara Denizi Bütünleşik Stratejik Planı kapsamında % 5'e çıkartılması hedeflenmekte olup, arıtılmış atıksuların yeniden kullanımı ile hem temiz su kaynaklarında büyük tasarruf sağlanabilecek, hem de su kütleleri atıksu deşarjından korunarak yüzey ve yeraltı sularının kirlenmesi önlenmiş olacaktır.

➤ Özel Çevre Koruma Bölgesi

5 Kasım 2021 tarihli ve 31650 sayılı Resmi Gazete de yayımlanan 4/11/2021 Tarihli ve 4758 Sayılı Cumhurbaşkanlığı Kararı ile Marmara Denizi ve Adalar Özel Çevre Koruma Bölgesi olarak tespit ve ilan edilmesine karar verilmiştir.

2 TEMEL DURUM

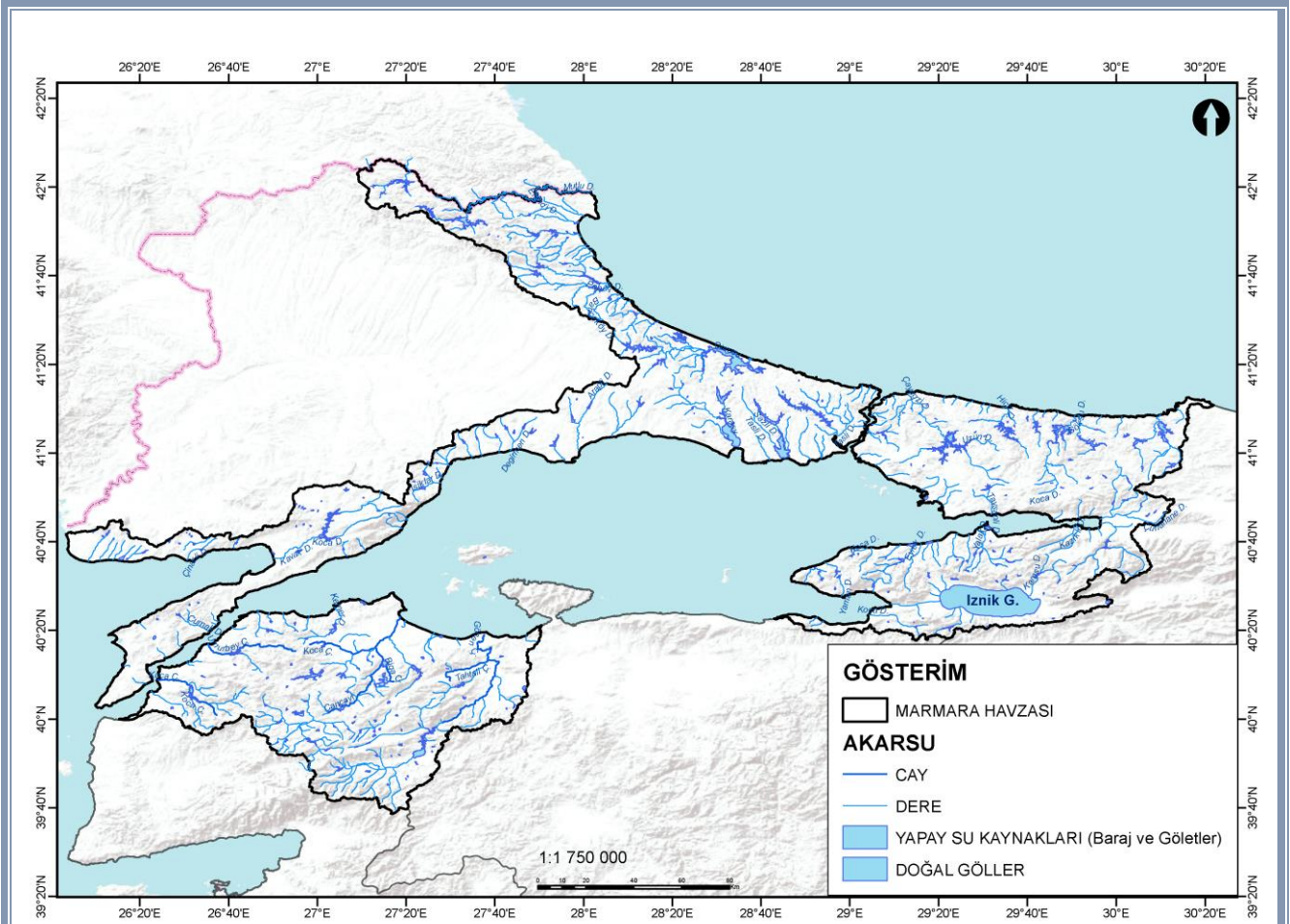
2.1 Plan İle İlgili Mevcut Çevre Ve Sağlığa İlişkin Durum

2.1.1 Alanın Başlangıçtaki Özellikleri

2.1.1.1 Akarsular

Marmara Havzası akarsuları, çoğunluğu Marmara Denizi'ne dökülen ve nehir denebilecek kadar büyük olmayan akarsulardır. Marmara Havzası, nehir havzaları gibi olmadığı ve havzanın suları tek bir büyük kolda toplanarak tek bir yerden (veya birkaç noktadan) denize dökülmediği, küçük kollar halinde onlarca noktadan denize döküldüğü için, havzada yüzlerce dere ve çay mevcuttur aşağıdaki üzerinde bu akarsular ve havza üzerindeki dağılımı görülmektedir.

Ağva bölgesinde İstanbul'un en büyük akarsuyu olan Riva (Çayağazı) Deresi 100 km uzunluğundadır. Samandıra'dan çıkarak Ömerli Baraj gölünü oluşturmakta, sonrasında Karadeniz'e dökülmektedir. Yine aynı bölgede, debisi oldukça yüksek olan ve Şile yakınlarından denize dökülen 50 km'lik Hiciv deresi bulunmaktadır. Marmara Denizi'ne dökülen en önemli akarsuların bir bölümü Körfez çevresindedir. 12 km'lik Dilovası (Tavşanlı) Deresi, Samanlı Dağları'ndan gelerek Marmara'ya dökülen Kirazdere, Yalakdere ve Sellimandıra dereleri bunlardan bazılarıdır. Marmara'nın güneyinde, havzanın önemli akarsularından Gönen çayı, dağların sularını toplayan daha ufak derelerin birleşmesi ile oluşur. 2156.2 km² drenaj alanından su topladıktan ve Gönen Barajı'nı da doldurduktan sonra Erden Körfezi'nden denize dökülür. Güney-batı Marmara'da 4155.9 km² drenaj alanıyla Biga Çayı bölgenin en önemli akarsuyudur ve birçok küçük çayın birleşmesinin ardından Biga ovasının da suyunu toplayarak denize dökülür. Marmara Denizi'ne dökülen bu akarsular haricinde, bir kapalı alt havza oluşturan İznik Gölü de Havza'nın önemli bölümlerindedir. 1384 km² drenaj alanından toplanan ve göle dökülen birçok dere vardır. Kıran dere, Çınarlık dere, Küçükköy dere, Cevizlik deresi, Karasu deresi, Derbent dere, Gölayağı deresi bunların başlıcalarındandır. (DSİ, 2014).



Şekil 2.1. Marmara Havzası Akarsuları (DSİ, HGM)

Tablo 2.1. Marmara Havzası Akarsuları

Akarsu Adı	Akarsu Adı	Akarsu Adı	Akarsu Adı
Adacık Dere	Akdere	Acı Dere	Abbas Dere
Adaklar Dere	Akkaya Dere	Ağa Dere	Açma Dere
Ağıl Dere	Akkemik Dere	Aksu Dere	Ağıl Dere
Ağrı Dere	Akpınar Dere	Akyarlar Deresi	Akaraca Dere
Ağva Dere	Ali Dere	Anac Dere	Akçıl Dere
Akarsular	Alpavut Dere	Asımbey Dere	Aktaşlar Dere
Akpınar Dere	Andık Dere	Asmalı Dere	Aktoprak Dere
Aktaşlar Dere	Andız Dere (Kum Dere)	Aşağıkoru Dere	Ambar Dere
Alçak Dere	Asma Dere	Atizi Dere	Aren Dere
Alemdağı Dere	Asmalı Dere	Avcı Dere	Armutlu Dere
Alışık Dere	Bağlar Dere	Ayamama Deresi	Asmalı Dere
Ambar Dere	Bağlararkası Dere	Ayazağa	Avcı Dere
Armutalçağı Dere	Bakacak Dere	Ayazağa Deresi	Aydere Dere
Armutlu Dere	Balıkçı Çayı	Ayazma Dere	Ayvalı Dere
Arpacı Dere	Balıkli Çayı	Aydere	Ayvalık Dere
Aşağı Dere	Balıkli Dere	Ayrılı Dere	Bağlar Dere
Aşı Dere	Balıklihada Dere	Aynalı Dere	Balaban Dere
Avdan Dere	Başalan Dere	Azma Dere	Balıkli Dere
Ayvalı Dere	Bayram Dere	Baba Dere	Ballıkaya Dere
Bağınaltı Dere	Bıçkı Dere	Bağ Dere	Benli Dere
Bağırhan Dere	Biga Çayı (Kocabaş Ç.)	Bağ (Suvat) Deresi	Beylik Dere

Akarsu Adı	Akarsu Adı	Akarsu Adı	Akarsu Adı
Bağlar Dere	Bostan Dere	Bahçe Dere	Bezirgân Dere
Bakancılar Dere	Bostanlık Dere	Bahçeköy Dere	Bıçkı Dere
Balçık Dere	Böcekli Dere	Balaban Dere	Bostan Dere
Balıkırbası Dere	Buzağılık Dere	Balkanaltı Deresi	Burgaz Dere
Bayır Dere	Büyükasmalı Dere	Başak Dere	Büyük Dere
Beylik Dere	Büyükçay Dere	Bayrampasa Dere	Büyükkumla Dere
Bıçık Dere	Çaldırak Dere	Belgrat Dere	Cami Dere
Bıçkı Dere	Çamurluburun Dere	Beyler Dere	Çağlayan Dere
Birincil Dere	Çan Çay	Binkılıç Dere	Çakıl Dere
Bostan Dere	Çanakkale Çay	Boğaz Dere	Çalı Dere
Boyapınar Dere	Çanbogazı Dere	Bostan Dere	Çamaşırılık Dere
Burmakaya Dere	Çatalarmut Dere	Bulanık Dere	Çanakçı Dere
Büyük Dere	Çayırark Dere (Ecidere)	Burhanlı Dere	Çatal Dere
Büyükburun Dere	Çıkacak Dere	Büyük Dere	Çaylak Dere
Büyükgeçit Dere	Çınar Dere	Cami Dere	Çengel Dere
Büyükgöl Dere	Çınarcık Dere	Cehennem Dere	Çeşme Dere
Cambazlar Dere	Çınarlık Dere	Ceviz Dere	Çeşmesuyu Dere
Çakmak Dere	Çirkin Dere	Cınar Deresi	Çınarlı Dere
Çalca Dere	Dam Dere	Ciftlik Dere	Çiftlik Dere
Çamaşır Dere	Darıözü Dere	Cingoz Deresi	Çoban Dere
Çanak Dere	Değirmen Dere	Çakal Dere	Dedeoğluçiftlik Dere
Çanakçı Dere	Değirmenler Dere	Çanakçı Dere	Değirmen Dere
Çanaklı Dere	Delioğlu Dere	Çatal Dere	Demşrküttük Dere
Çardak Dere	Derin Dere	Çavdar Dere	Derin Dere
Çataklar Dere	Deve Yalan Dere	Çavuşköprüsü Deresi	Dilek Dere
Çayırlar Dere	Devret Dere	Çavuşlu Deresi	Diri Dere
Çaylak Dere	Dikilitaş Dere	Çavuşoğlu Dere	Doğan Dere
Çelebi Dere	Dikmen Dere	Çay Deresi	Dolma Dere
Çınarlık Dere	Domuz Pazarı Dere	Çayır Dere	Döngel Dere
Çoban Dere	Döşeme Dere	Çaylar Dere	Dönme Dere
Çon Dere	Dutluk Dere	Çeltik Dere	Duruca Dere
Çökek Dere	Ekşi Çayı	Çeşme Dere	Ebe Dere
Çökekler Dere	Ekşiçay Dere	Çınar Dere	Elmalı Dere
Çöpçe Dere	Elma Dere	Çınarlı Dere	Erikli Dere
Çötlencik Dere	Erpinik Dere	Çınarlıgerek Dere	Eşekdüşen Dere
Darlık Dere	Fındıcak Dere	Dağbaba Dere	Evrek Dere
Davul Dere	Fındıklı Dere	Daragzı Dere	Fabrika Dere
Dedepınar Dere	Gemici Dere	Değirmen Dere	Fındıklı Dere
Değirmen Dere	Gökbüyet Dere	Delice Dere	Göksu Dere
Demirci Dere	Gökdere	Demirkapı Dere	Gölcük Dere
Demirdağ Dere	Gökeren Dere	Derin Dere	Gövmeli Dere
Demirkapı Dere	Göl Dere	Derviskapı Dere	Göztepe Dere
Deringöl Dere	Gölcük Dere	Devesemeri Dere	Güngörmez Dere
Doğan Dere	Gördek Dere	Deveyatagı Deresi	Gürlek Dere
Doğancılı Dere	Gürgen Dere	Dikilitaş Dere	Hacı Dere
Dolap Dere	Gürlük Dere	Disbudakegregi Deresi	Hallaç Dere
Dombaygölü Dere	Güvem Dere	Dolap Dere	Hamam Dere
Domuzbükü Dere	Hanım Dere	Domuz Dere	Hamza Dere
Domuzlu Dere	Ihlamurlu Dere	Domuzcu Dere	Havuz Dere
Düdüklü Dere	İçme Dere	Dörtçınar Dere	Hisar Dere
Dümbelek Dere	İzmir Dere	Durusu Dere	Ilıca Dere
Düzler Dere	Kalabalıklı Çayı	Düz Dere	İkitaşarası Dere
Eğrek Dere	Kalgımaç Dere	Efendi Dere	İnce Dere
Eğri Dere	Kapan Dere	Eğrek Dere	İnönü Dere
Elmacık Dere	Karaağaç Dere	Ekşielma Dere	İşaret Dere
Elmalı Dere	Karagöz Dere	Elmalı Dere	Kale Dere
Elmalık Dere	Karakız Dere	Emniyettepe Dere	Kanal Dere

Akarsu Adı	Akarsu Adı	Akarsu Adı	Akarsu Adı
Erikli Dere	Karaođlak Dere	Erikli Gölet Deresi	Kanlı Dere
Esencil Dere	Karga Dere	Esenler Dere	Kara Dere
Eybeli Dere	Karlıçukur Dere	Esentepe Dere	Karaca Dere
Fındıklı Dere	Katiryolu Dere	Esetce Deresi	Karakuş Dere
Gebeşdağ Dere	Katran Dere	Ezberli Dere	Karakütük Dere
Geçit Dere	Kavacık Dere	Gaziođlu Deresi	Karanlık Dere
Gelera Dere	Kavak Dere	Gaziyiđit Dere	Karapınar Dere
Göçbeyli Dere	Kaya Dere	Gök Dere	Karapınarlar Dere
Göksu Dere	Kaynarca Dere	Gökbuet Deresi	Karayemişlik Dere
Gölcük Dere	Kaz Dere	Göl Dere	Karga Dere
Göller Dere	Keçikırıldı Dere	Gürgen Dere	Kargalar Dere
Gümüşlük Dere	Keçilik Dere	Hacımuratlı Deresi	Karınca Dere
Güneş Dere	Kemer Çayı	Haciođlu Dere	Karlık Dere
Gür Dere	Kepez Dere	Hallaç Dere	Karpuz Dere
Gürgen Dere	Kızılık Dere	Hamam Dere	Kaynaklar Dere
Halatık Dere	Kızılıklık Dere	Hamamkaya Dere	Kaytar Dere
Hamam Dere	Koca Çayı	Hamzalı Dere	Kazan Dere
Hamamcık Dere	Koca Dere	Harman Dere	Kazıklı Dere
Harman Dere	Kocaçay Dere	Hayıtlı Dere	Kendir Dere
Hasan fakılar Dere	Kocakestanelik Dere	Hoşköy Deresi	Kesimahlat Dere
Here Dere	Kocayatak Dere	Hüseyinballı Dere	Keten Dere
Horoz (Kovalı) Dere	Koru Dere (Ulu Dere)	Ihlamlukaltı Dere	Kılıç Dere
Hurma Dere	Kovanlık Dere	İlgar Çayı	Kızılık Dere
Ihlamur Dere	Koyunsuyu Dere	İlica Deresi	Kiraz Dere
İncirli Dere	Köklük Dere (Değirmen D.)	İbrahimçayır Dere	Koca Dere
İncirlihaç Dere	Körçeşme Dere	İğdeli Dere	Kocadere
İsmailağa Dere	Kösekelik Dere	İkiçeşme Dere	Kozluk Dere
Kabakoz Dere	Köy Dere	İmam Dere	Köprü Dere
Kadın Dere	Kuru Dere	Kabine Deresi	Kör Dere
Kadırğa Dere	Kurufındık Dere (Patlak D.)	Kaçı Dere	Köy Dere
Kalaba Dere	Kurupınar Dere	Kadıköy Dere	Kum Dere
Kalafat Dere	Kuzgun Dere	Kale Dere	Kumla Dere
Kalaycı Dere	Küçükçay Dere	Kanlıbent Dere	Kungul Dere
Kapançık Dere	Küçükkaralık Dere	Kanlıkavak Dere	Kurbađalı Dere
Kapıkaya Dere	Künk Dere	Kaplançayır Deresi	Kuşdere Dere
Kara Dere	Kütüklü Dere (Bıçkı Dere)	Karaağaç Dere	Küçükkumla Dere
Karaağaç Dere	Mamak Dere	Karacaköy Dere	Lale Dere
Karacasu Dere	Maşatlık Dere	Karaçalılı Dere	Mağara Dere
Karaçalılı Dere	Menzilci Dere	Karaçalılık Dere	Mercan Dere
Karagedik Dere	Moruk Dere	Karagöl Deresi	Muşmula Dere
Karagözlü Dere	Ortaca Dere	Karakavak Deresi	Nacaklı Dere
Karamalar Dere	Osmanlı Dere	Karakuşlar Dere	Narca Dere
Karaman Dere	Ozancık Dere	Karamandere	Ođulcak Dere
Karapınar Dere	Patlak Dere (Bıçkı Dere)	Karamurat Deresi	Oluklu Dere
Kartal Dere	Pırnal Dere (Soğuksu Dere)	Karanlık Dere	Paşaköy Dere
Kaşıkcı Dere	Salkovan Dere	Karapınar Dere	Poyraz Dere
Kavaklar Dere	Sanı Dere	Karasu Dere	Sarı Dere
Kavaklı Dere	Sarı Çay	Karasu Deresi	Sarımeşe Dere
Kayalı Dere	Sarımeşelik Dere	Karga Dere	Sarısu Dere
Kayın Dere	Sarıot Dere	Kasa Deresi	Sarp Dere
Kaynarca Dere	Sarıyer Dere	Kavak Çayı	Saz Dere
Kazancık Dere	Sarp Dere (Kırkgeçit Dere)	Kavak Dere	Sellimandıra Dere
Kazlar Dere	Saya Dere	Kavaklı Dere	Sıcak Dere
Kelağla Dere	Sazak Dere	Kayaaltı Dere	Sin Dere
Keman Dere	Selvi Dere	Kayı Deresi	Soğuksu Dere
Kesercibent Dere	Sıratla Dere	Kayran Dere	Sonkaya Dere
Kıbrıs Dere	Soğucak Dere (Koz Dere)	Kazan Dere	Söğüt Dere

Akarsu Adı	Akarsu Adı	Akarsu Adı	Akarsu Adı
Kızılcaelma Dere	Soğuksu Dere	Kereviz Dere	Suçıkan Dere
Kiraz Dere	Solak Dere	Keten Dere	Sular Dere
Kirazlı Dere	Sögütlü Dere	Kınıklı Deresi	Şeftali Dere
Kirazlık Dere	Sulu Dere	Kızılıcık Dere	Şeytan Dere
Kiremitçi Dere	Sulugeçit Dere	Killik Dere	Tahta Dere
Kiremitli Dere	Şah Melek Dere	Kiremit Dere	Taşlı Dere
Koca Dere	Şeftali Dere	Koca Dere (Yuva D.)	Tavşan Dere
Kocacı Dere	Taşpınar Dere	Kocadere	Tavşanlı Dere
Kocaerik Dere	Teke Dere	Kokmuslarla Dere	Tekne Dere
Korpiç Dere	Tekke Dere	Kongu Dere	Toklu Dere
Kovan Dere	Ulu Dere	Kopru Dere	Tütüncüoğlu Dere
Kovancık Dere	Umurçay Dere	Koru Dere	Uçakdüşen Dere
Kovanlık Dere	Uzancık Çayı	Koruçi Dere	Uzun Dere
Kozlar Dere	Uzun Dere	Kovankaya Dere	Yalak Dere
Kozlu Dere	Yalamaçay Dere	Kösterelik Dere	Yalak Dere (Yağcı)
Kök Dere	Yayla Dere	Köy Çayı	Yaman Dere
Köprücek Dere	Yaylayurt Dere	Köy Dere	Yarma Dere
Köy Dere	Ada Dere	Kula Dere	Yedigöz Dere
Kul Dere	Ahlar Dere	Kum Dere	Yedigürgen Dere
Kum Dere	Akpınar Dere	Kumkemer Dere	Yirim Dere
Kumcagız Dere	Alan Dere	Kurt Dere	Yukarı Dere
Kumrutaş Dere	Alancık Dere	Kurtulmuş Dere	Yukarıçatal Dere
Kurbağlı Dere	Armutcuk Dere	Kuru Dere	Yumru Dere
Kurt Dere	Avuluk Dere	Kuzulu Dere	
Kurtlu Dere	Ayı Dere	Küçükkavak Dere	
Kuru Dere	Ayıçukuru Dere	Küçükkozan Dere	
Kuyumcu Dere	Bıçkı Dere	Küçükmirtat Dere	
Kuz Dere	Billi Dere	Maarif Dere	
Küçükum Dere	Burmaliçınar Dere	Manastır Dere	
Kürban Dere	Cambaz Dere	Mandıra Dere	
Macırdayı Dere	Cehennem Dere	Mangenez Dere	
Malak Dere	Çakırbüker Dere	Menekse Deresi	
Mengenli Dere	Çar Dere	Menzilyolu Dere	
Mert Dere	Çatmalı Dere	Motor Dere	
Meşe Dere	Çelebi Dere	Münipbey Dere	
Meşelik Dere	Çerpeş Dere	Nailçavuş Dere	
Mihralem Dere	Çıkrık Dere	Oluk Dere	
Milko Dere	Çınarlieğlek (Kumeğler) Dere	Ova Dere (Yanikli Deresi)	
Muşmula	Değirmen Dere (Sarıköy D.)	Ovadere (Kömürcümezar D.)	
Namazgah Dere	Delikavak Dere	Ovadere (Suval Dere)	
Olucak Dere	Deliklitaş Dere	Ören Dere	
Orman Dere	Derinirim Dere	Pabuç Dere	
Orta Dere	Derviş Dere	Palamutluk Dere	
Oruçlar Dere	Dibek Dere	Panayır Dere	
Oruçoğlu Dere	Döşeme Dere	Papazçayırı Deresi	
Ozan Dere	Elma Dere (Kirse Dere)	Pardin Dere	
Öksüz Dere	Elmalı Dere	Paşaovası Dere	
Örenaltı Dere	Emine Dere	Pınar Dere	
Öven Dere	Eşekalan Dere	Pirinççi Deresi	
Palamut Dere	Fındıklı Dere	Polatin Deresi	
Patlıcan Dere	Fırıncık Dere	Rezve Deresi (Mutlu D.)	
Pınar Dere	Göl Dere	Sacayan Dere	
Poyraz Dere	Hacıveli Dere	Saksağan Dere	
Sakalar Dere	Han Dere	Sarıyer Deresi	
Sakar Dere	Han Dere (Çöplüce Dere)	Sarp Dere	
Sapancılar Dere	Hasan Dere	Sazak Dere	
Sarıca Dere	Ihlamur Dere	Sazlı Dere	

Akarsu Adı	Akarsu Adı	Akarsu Adı	Akarsu Adı
Sarıhlamur Dere	İlica Dere	Sazlık Çayı	
Sarılık Dere	İşlikçatı Dere	Seremet Dere	
Sarıs Dere	Kaplan Dere	Seymen Dere	
Sarp Dere	Kara Dere	Seytan Dere	
Sarpgeçit Dere	Karaçam Dere	Sınır Dere	
Sazak Dere	Karagöl Dere	Soğanlı Dere	
Saztarla Dere	Karakısıık Dere	Söğücük Dere	
Selik Dere	Karaman Dere	Söğütlü Dere	
Seyrek Dere	Karanlık Dere	Subaşı Dere	
Sığırlık Dere	Karga Dere	Sucikti (Magara) Deresi	
Sırma Dere	Karınçalı Dere	Sultanmahmut Deresi	
Sıvat Dere	Karlık Dere	Sulu Dere	
Sofular Dere	Kestane Dere (Sek Dere)	Suluklugol Dere	
Soğanlık Dere	Keten Dere (Ortaazmak D.)	Suyunadası Dere	
Soğuksu Dere	Kırıklar Dere	Sülüklü Dere	
Söğüt Dere	Kışla Dere	Sümbüllü Dere	
Subaşı Dere	Kızık Dere	Sütlü Dere	
Suçikan Dere	Kızılağaç Dere	Şahin Dere	
Suçikankaya Dere	Kızılçukur Dere	Şan Dere	
Suluca Dere	Kirazyatak Dere	Şarap Dere	
Sülüklü Dere	Koca Çayı (Gönen Ç.)	Şarlayan Dere	
Şeftali Dere	Koca Dere	Şekerci Dere	
Tahtaçikan Dere	Kocakırma Dere	Taşlı Dere	
Taşagıl Dere	Kocakuş Dere	Taşlıgeçit Deresi	
Taşlı Dere	Kovanlık Dere	Taşlık Dere	
Taşpınar Dere	Köy Dere	Tatlısu Dere	
Taştarla Dere	Kurt Dere	Taykadın Deresi	
Tembeller Dere	Kuştaşı Dere	Tayfur Dere	
Tokaçlar Dere	Küçükada Dere	Tekneler Deresi	
Turp Dere	Küçükılca Dere	Tenger Dere	
Turplu Dere	Maden Dere	Topuk Dere	
Türknil C.	Mağara Dere	Tumar Dere	
Uğur Dere	Mandıra Dere	Tuncalar Dere	
Ulus Dere	Olucak Dere	Uzunye Dere	
Uzun Dere	Ortabayır Dere	Üçdere	
Uzundüz Dere	Ören Dere	Yanıklıkbaşı Deresi	
Uzungöl Dere	Patlak Dere	Yavuz Dere	
Üçpınarlar Dere	Pelitpınar Dere	Yenice Deresi	
Ütük Dere	Pırnaltarla Dere	Zıgım Dere	
Üvez Dere	Pirenli Dere	Ana Dere	
Üvezli Dere	Salih Ağa Dere	Canavar Dere	
Yağcı Dere	Salman Dere	Çakal Dere	
Yalıköprü Dere	Sarıs Dere	Karasu Dere	
Yatak Dere	Sarıtaş Dere	Karsak Dere	
Yayla Dere	Sayabendi Dere	Pınarbaşı Dere	
Yedibin Dere	Sazlı Dere	Şaraphane Dere	
Yedimezar Dere	Sıfat Dere		
Yenibiçki Dere	Sıtmalı Dere		
Yeniçiftlik	Tahtalı Dere		
Yeniköy Dere	Tatar Dere		
Yeşil Dere	Tatlı Dere		
Yılgın Dere	Terzi Dere		
Yokuş Dere	Uzunoluk Dere		
Yongalı Dere	Yağhevlek Dere		
Yorgalar Dere	Yalnızca Dere		
Yukarıdüz Dere			
Yulafli Dere			

Akarsu Adı	Akarsu Adı	Akarsu Adı	Akarsu Adı
Yumusak Dere			
Yunuslu Dere			
Zerzevat Dere			
Zindan Dere			

*Kuzey Marmara kısmı verileri Ergene Havzası Master Plan CBS verilerinden, diğer kısımların verileri Marmara Havzası Master Plan CBS verilerinden alınmıştır.

2.1.1.1.1 Havza Sınırlarına Girmeyen Önemli Akarsular

İstanbul'un nüfusunun artması ve coğrafi olarak hizmet alanının genişlemesi sebebiyle artan su talebini karşılamak için Avrupa Yakası'nda Tekirdağ'a, Anadolu Yakası'nda Düzce'ye kadar uzanan farklı su havzalarından içme suyu temin edilmektedir (İSKİ, 2021).

İlk aşaması 2007 yılında tamamlanan Melen Projesi'yle Düzce ve Sakarya İlleri sınırında yer alan Melen Çayı üzerinde kurulu regülatörden İstanbul'a içme-kullanma suyu ulaştırılmaktadır (İSKİ, 2021).

2.1.1.2 Akım Gözlem İstasyonları

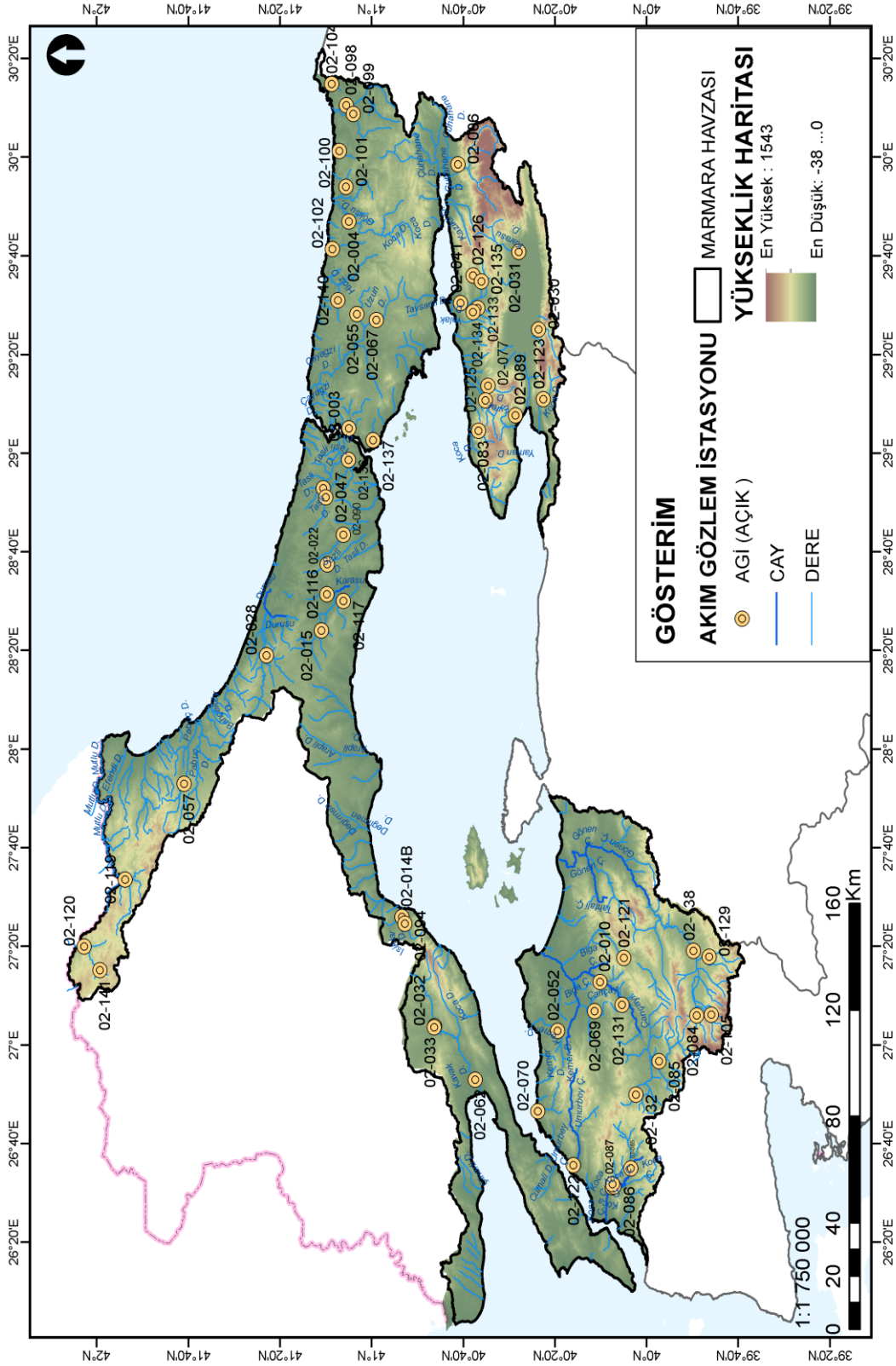
Havzadaki akım gözlemleri şekli üzerinde de görüldüğü gibi havza genelini alansal olarak iyi kapsayan geniş bir ağda yayılmıştır. Bu akım gözlem istasyonlarına dair bilgiler aşağıdaki tablo ile sunulmaktadır.

Tablo 2.2. Akım Gözlem İstasyonları

İstasyon No	İstasyon Adı	Akarsu	Açılma Tarihi
02-057	Kızılağaç	Pabuçdere	1975-06-17
02-119	Armutveren	Velika Dere	1995-08-22
02-120	Çağlayık	Kocadere	1995-08-22
02-128	İğneada	Elmalı Dere	2006-08-02
02-141	Kocayazı	Değirmen Dere	2002-11-18
02-143	Küçük Yayla	Kazan Dere	2004-12-01
02-150	Balkaya	Yene suyu	2006-11-15
02-151	İğneada	Değirmendere	2006-08-02
02-152	Panayır İskeleyi	Panayırdere	2006-08-01
02-154	Karaevli	Seymen Dere	2006-12-14
02-156	Ahmetler	Fındıklı Deresi	2008-07-15
02-056	Balaban	Balaban Dere	2006-01-01
02-055	Balaban	Mahya Dere	2005-06-08
02-032	Emirali	Işıklar Dere	1976-05-06
02-033	Emirali	Kovan Dere	1982-03-04
02-034	Naipköy	Ova dere	1966-10-01
02-062	Kavak	Kavak Çayı	1977-01-01
02-028	Karamandere	Karamandere	1967-01-01
02-046	Büyükkilçli	Kova Dere	1968-10-24
02-116	İzzettin	Karasu Dere	1994-02-17

02-117	Ahmediye	Çiftlik Dere	1995-01-01
02-047	Pirinçciköy	Tayakadın Deresi	1969-01-01
02-161	Kilyos	Tatlısu Dere	2011-10-01
02-015	İncegiz	Delice Dere	1966-01-01
02-011	Çatalca	Karasu Deresi	1972-01-01
02-021	Bahşayış	Karasu Dere	1966-07-08
02-024	Tepecik	Çiftlik Dere	1967-01-01
02-022	Bosna	Sazlı Dere	1966-06-21
02-090	Kayıbaşı	Sazlı Dere	1984-01-10
02-023	Halkalı	Menekşe Deresi	1966-07-06
02-107	Kemberburgaz	Taşlı Dere	1990-01-01
02-146	Ayazağa	Ayazağa II	2017-12-01
01-010	Muratlı	Çorlu Suyu	1959-09-01
02-007	Armağan	Kocadere	1964-07-08
02-008	Kömürköy	Kazandere	1964-07-15
02-012	Çavuşköy	Dolapdere	1965-09-06
02-013	Tayfur	Tayfur Dere	1970-01-01
02-016	Marmara Ereğlisi	Bağlar Dere	1965-09-17
02-094	Naipköy	Işıklar Dere	1986-10-22
02-097	Taspınar	Düzdere	1986-01-01
02-108	Aksicimköyü	Kazan Dere	1990-09-03
02-144	Naipköy	Cevizdere	2004-12-02
02-057	Longos	Bulanık Dere	2006-01-01
02-009	Sislioba		1965-07-20
02-028	Türkmenli		1987-11-03
02-005	Işıklar		1966-11-18
02-006	Kalaycı		1966-11-16
02-017	Abdurrahim		1963-06-01
02-012	Binkılıç		1967-08-05
02-011	Büyükçekmece Barajı		1966-10-01
02-004	Alibey Barajı		1968-10-01
02-003	Terkos Barajı		1961-11-01
02-007	Karainebeyli		1963-06-10
02-003	Gerdeli	Çanak d.	1959-08-21
02-004	Şihlar	Göksu d.	1959-08-20
02-005	Erenler	Şile d.	1959-10-14
02-006	Yuvaköy	Kirazdere	1962-05-27
02-029	Karabük	Tavşanlı d.	1966-07-01
02-038	Mağara	Darlık d.	1967-04-06
02-040	Gölcük	Hisar d.	1968-09-14
02-041	Ayazma	Yalakdere	1968-09-14
02-043	Gökçe	Selimandıra d.	1968-10-01
02-050	Kocadereköy	Kocadere	1970-05-22
02-055	Bıçkıdere	Ozan d.	1974-11-14
02-061	Ketenci	Ketenci d.	1975-06-01
02-067	Göçbeyli	Göçbeyli d.	1978-03-16
02-068	Aydınlı	Büyük dere	1979-10-12
02-072	Seymenli	Seymenli d.	1980-01-29
02-073	Arıklar	Sarısu	1980-05-05
02-074	Boyalıca	Kurudere	1980-10-01
02-077	Kurtköy	Safrandere	1980-07-10

02-078	Hacıođlu	Bıçkı d.	1981-10-01
02-079	Çayırova	Saz d.	1981-12-24
02-080	Stadyum	Çınarlı d.	1982-03-01
02-083	Teşvikiye	Karpuzdere	1984-04-30
02-091	Armutlu	Hamamlıdere	1986-10-01
02-092	Kapaklı	Yamandere	1986-10-01
02-093	Çayırköy	Eşekdüşen d.	1986-10-01
02-098	Alaybey	Yulaflı dere	1989-05-16
02-099	Kandıra	Yenidüz dere	1989-05-16
02-100	Bağıranlı	Kuru dere	1989-05-16
02-101	Çelebiköy	Yılğın dere	1989-05-01
02-102	Kabakoz	Kabakoz dere	1989-10-01
02-103	Erenler	İlicız dere	4917-02-19
02-104	Kefken	Kumcağız dere	1989-05-27
02-125	Gökçe Brj. Gir	Sellimandıra dere	1996-10-01
02-126	İhsaniye	Suludere	1996-10-01
02-133	Semetler	Yağcıdere	1995-10-01
02-134	Karadereköyü	Karadere	1997-10-01
02-135	Avcıköy	Avcıdere	1997-10-01
02-137	Kadıköy	Kurbağlı dere	1997-03-06
02-140	Kaledibi	Yeşildere	2001-10-01



Şekil 2.2. Havzadaki Açık Akım Gözlem İstasyonları

2.1.1.3 Göller

Marmara Havzası'nın Anadolu Bölümü'nde çok fazla doğal göl bulunmamaktadır. Biga Yarımadası'nda yer alan Emir Gölü ve Gönen Çayı'nın taşması sonucu oluşan doğal bir göl

olan Bostancı Köyü Gölü haricinde, Kırklareli'nin havza içinde kalan Demirköy ilçesinde doğal göl olarak Mert, Hamam, Pedina gölleri bulunmaktadır. Bu doğal göllerden sulama veya içme suyu eldesi amacıyla faydalanılmamaktadır. Ancak havzanın Anadolu bölümündeki en önemli göl İznik Gölüdür ve havzanın bu bölümünün ana su kaynağı konumundadır. İçme ve sulama suyu amaçlı olarak kullanılmaktadır. (DSİ, 2014)

Marmara Havzası'nın Trakya Bölümü'nde yani Kuzey Marmara Havzası'nda yer alan önemli göller ise Büyükçekmece Gölü, Küçükçekmece Gölü, Terkos Gölü'dür. Bunun haricinde Gala Gölü, Dalyan Gölü, Taşaltı Gölü, I. ve 2. Tuzla Gölü, Bücürmene Gölü, Sığırcık Gölü, Erikli Gölü, Kocagöl ve Saka Gölü havzada yer alır (DSİ, 2018).

İznik Gölü:

Türkiye'nin beşinci büyük doğal gölü olan İznik Gölü 298 km²'lik yüzölçümü ile Marmara Bölgesi'nin de en büyük gölüdür. Tektonik bir tatlı su gölüdür ve suyu sodalıdır. Kuzeyinde Samanlı Dağları, güneyinde Avdan Dağı vardır. Uzunluğu doğu-batı doğrultusunda yaklaşık 32 km, en geniş yeri 11,5 km'dir. Gölde ortalama su seviyesi 74 m'dir. Göl seviyesi kış ve ilkbahar aylarında (şubat-nisan arası) yükselmekte, yaza doğru alçalarak en düşük seviyesini sonbaharda (eylül) bulmaktadır. Yüksek-alçak seviyeler arasındaki fark ortalama 50-60 cm'yi (bazen 100 cm) bulur.

İznik Gölü'nün su toplama alanı 1246 km²'dir. Göle su taşıyan akarsuların en önemlileri kuzeydoğudaki Karadere ile güneybatı kesimine akan Kocadere adı ile bilinen Sölöz Deresi'dir. Gölün bu akarsular haricinde dipteki karstik kaynaklar ve yağmur suları ile de beslendiği düşünülmektedir. Karsak Suyu gölün fazla sularını Gemlik Körfezi'ne boşaltır. Karsak Suyu doğrudan İznik Gölü'nden çıkmayıp, gölün güneybatısında bulunan birkaç metre yükseklikteki çakıl ve kum setinden sızan sularla oluşur. İznik Gölü 1990 yılında Sit Alanı ilan edilmiştir. Göl bütünüyle tarım alanları ve zeytinliklerle çevrilidir. Tarım alanları için gölden su alınmaktadır. 1963'te gölün batısındaki seddenin yapımı sonucunda 416 ha sulak alan kurutulmuştur. Su tutma amacıyla da yapılan bu sedde, gölü kısmen bir rezervuara dönüştürmüştür. (DSİ, 2014).

İznik Gölü'nde sular altında olduğu 2014 yılında keşfedilen bir bazilikanın kalıntıları, 2020 yılında su seviyesinin ciddi miktarda düşmesinden dolayı görünür haline geldiğinde İznik Gölü'nün kuraklık ve su çekimlerinden dolayı düşen seviyesiyle ilgili endişeleri de artırmıştır (Cumhuriyet Gazetesi, 2020).



Şekil 2.3 İznik Gölü'nde keşfedilen, 1500 yıl önce Aziz Neophytos adına inşa edildiği düşünülen bazilika (Cumhuriyet Gazetesi, 2020)

Büyükçekmece Gölü:

Büyükçekmece Gölü İstanbul'un batısında, kuzey ve batı kesimleri sazlık olan ve Marmara Denizi'ne bağlanan hafif-tuzlu bir lagündür. 1989 yılında inşa edilen barajla birlikte bir içme suyu rezervuarı haline dönüştürülen ve su seviyesi yapay olarak yüksek tutulan bu tatlı su gölü, önemli bir kuş alanıdır. Büyükçekmece Gölü 631,6 km²'lik su toplama havzasıyla ve yaklaşık 27,5 km²'lik göl alanıyla İstanbul'a su sağlarken aynı zamanda yerel ve göçmen kuşlara yaşam ortamı sunmaktadır (DSİ, 2018).

Küçükçekmece Gölü:

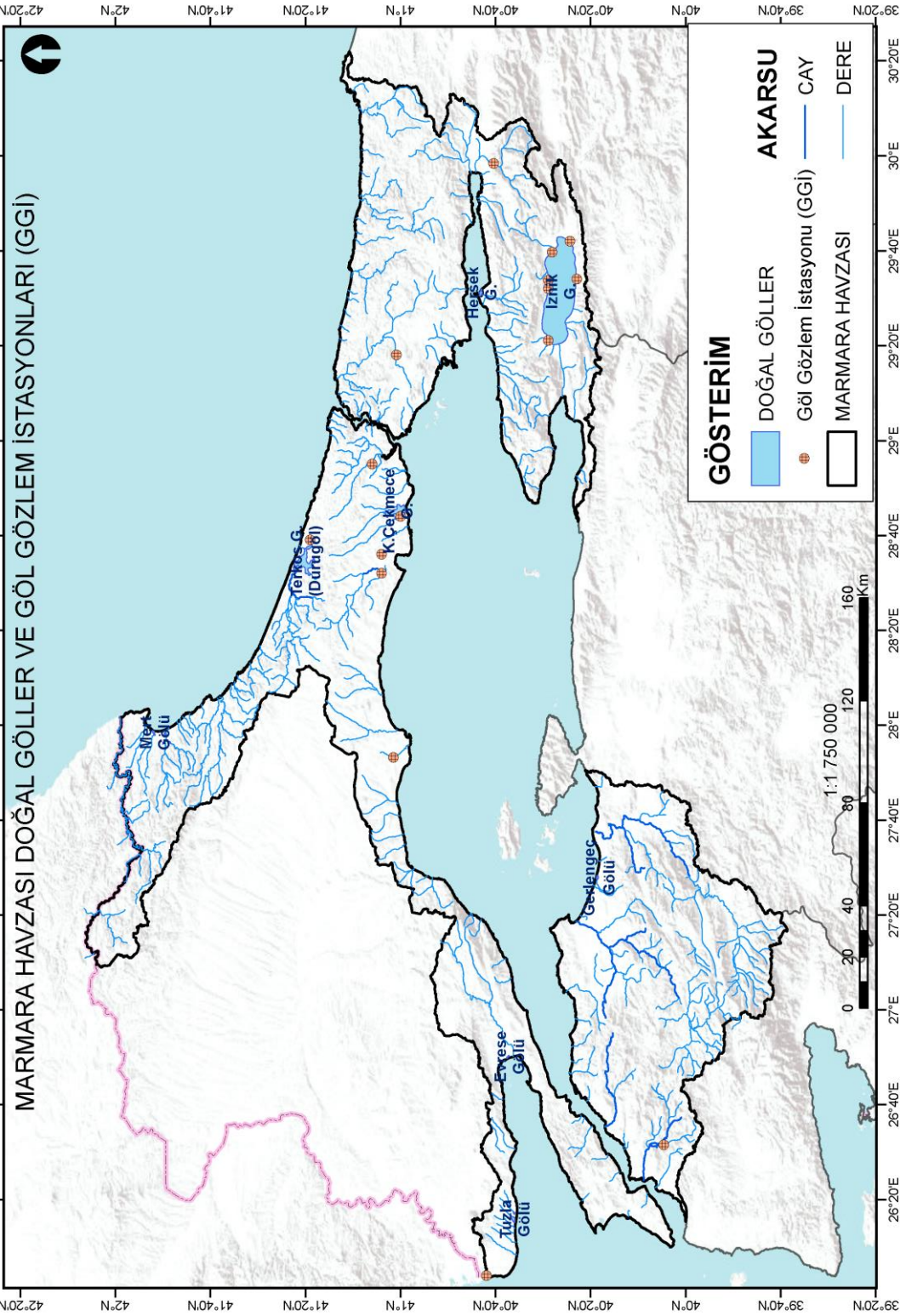
Su toplama alanı 179 km² olan Küçükçekmece Gölü, kuzey ucunu sazlıkların kapladığı 20 metre derinliğinde hafif tuzlu bir lagündür. Toplam alanı 15 km² olup, koruma statüsüne sahip değildir. Küçükçekmece Gölü'nün Sazlıdere Baraj kretine kadar olan bölümü sulak ve bataklık alanları oluşturmaktadır (DSİ, 2018).

Terkos Gölü:

Su toplama alanı 736,2 km² olan Terkos Gölü, Karadeniz'e bakan tepelerinde baltalık, orman, fundalık, mera, düşük kotlarında sulak ve kumul alanlardan oluşan geniş bir mozaigi

barındırmaktadır. Terkos ve Kasatura arasında ve kıyı şeridinde bulunan alan toplam 127,2 ha kadardır (DSİ, 2018).

1883'te Terkos Gölü'nün suyunun İstanbul'a ulaştırılıp dağıtılması amacıyla Fransız menşeli Terkos Dersaadet Anonim Şirketi, Terkos Gölü'nde baraj regülâtörü, su alma prizleri inşa edilmesine başladı. 1885 yılına gelindiğinde, Terkos Pompa İstasyonu, basınçlı 600 mm çapında boru iletim hattı, 37 km kâgir galeri hattı ile Kâğıthane Filtre Tesisleri, şehir su şebekesi ve semt havuzları tamamlanarak şehre ilk basınçlı su verilmeye başlandı. Terkos Pompa İstasyonu ülkemizin ilk pompa istasyonu olması itibarı ile bir müze niteliğini taşımaktadır. Cumhuriyetin ilanından sonra 1932 senesinde akdedilen bir mukavele ile Dersaadet Anonim Su Şirketi satın alınarak 1 Ocak 1933'den itibaren faaliyetleri İstanbul Sular İdaresine devredilir. İstanbul'a içme suyu temin etmek gayesiyle kurulan ve 1967 yılına kadar kullanılan Terkos'taki buharlı pompalar 3 grup halinde 6 adet olup her grup 100 Hp gücündedir. Her grup günde 11.000 m³ su basma kapasitesindedir. Gelişen teknolojiyi takip ederek elektrik enerjisi ile su pompajının yapılabileceği fikri gelişmiş ve 1952 yılından itibaren buharlı pompalar terk edilerek elektrikli pompalarla 3 MW'lık bir elektrik gücü kullanılmaya başlanmıştır. Sonraki yıllarda kapasite 6 MW'a çıkarılmıştır. Hâlihazırda İSKİ Terkos İşletmeler Müdürlüğü'nün 14 adet motordan sağlanan toplam 41,4 MW büyüklüğünde kurulu gücü bulunmaktadır (Gemici, 2015).



Şekil 2.4. Marmara Havzası Gölleri ve Göl Gözlem İstasyonları

2.1.2 Su Transferleri

Marmara Havzası özellikle İstanbul ve çevresi, hali hazırda zaten fazla olan nüfusu ve artan nüfus baskısı sebebiyle su ihtiyacını kendi içinde karşılamakta zorlanan bir havzadır. Bu nedenle Havza içine komşu havzalardan su transferleri vardır.

İki kıtaya yayılmış olan İstanbul, komple entegre bir sistem olarak çalışmakta ve burada kıtalar arası su aktarımı da yapılmaktadır. Çünkü İstanbul'un su kaynaklarının çoğu Anadolu yakasında ancak nüfusunun çoğu Avrupa yakasında bulunmaktadır. Melen hattından gelen su Beykoz-Sarıyer hattıyla Anadolu yakasından Avrupa yakasına aktarılmaktadır. Ayrıca Terkos Gölü'ne İstıranca sisteminden 7 hat ve 7 depolama ile aktarım yapılmaktadır. İstanbul İli Su Transferleri Şematik Gösterimi aşağıdaki şekil üzerinde gösterilmektedir.



Şekil 2.5. İstanbul İli Su Transferleri Şematik Gösterimi (SYGM, 2016)

Meriç Ergene Havzası'ndan Marmara Havzası'na yapılan ve yapılması planlanan aktarımlar Master Plan kapsamında aşağıdaki tablo üzerinde sunulduğu gibi özetlenmiştir. Buna göre Marmara havzasından Kuzey Marmara havzasına toplam olarak yılda 175,524 hm³ su aktarılması öngörülmüştür. Kuzey Marmara havzasından Marmara havzasına da toplam olarak yılda 185,938 hm³ su aktarılması planlanmıştır. Sonuç olarak iki havza su aktarımları arasındaki fark, Kuzey Marmara Trakya Kesiminden Marmara havzasına doğru yılda 10,414 hm³ suyun aktarıldığı şeklindedir (DSİ, 2018).

Tablo 2.3. Marmara Havzası ile Kuzey Marmara (Trakya kesimi) Havzaları Arasındaki Su Aktarımları (DSİ, 2018)

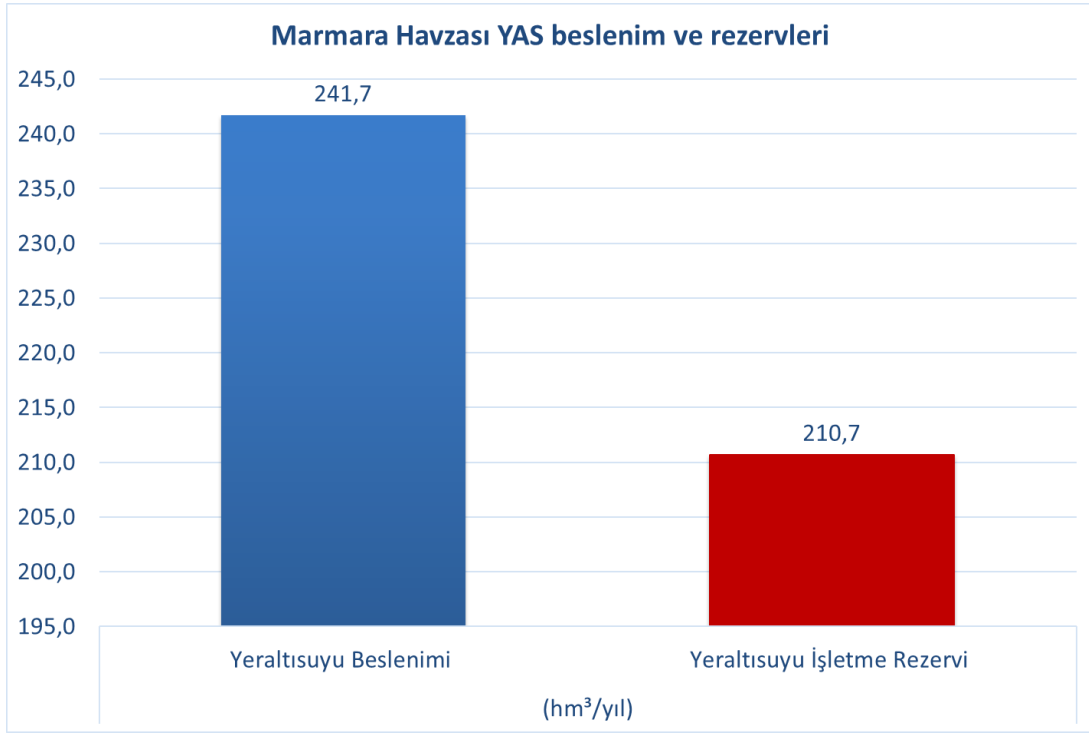
Sıra no	Aşaması	Proje Adı	Suyu Veren Havza Adı	Suyu Alan Havza Adı	Aktarılan Su Miktarı (hm ³ /yıl)	Amacı
1	Master Plan	Meriç Nehrinden Büyükkılıçlı Barajına	Meriç-Ergene	Kuzey Marmara	156,384	İçmesuyu
2	Proje	İneçik göleti, İneçik Barajı ve Dedeçik Barajından Tekirdağ içme suyuna	Meriç-Ergene	Kuzey Marmara	19,140	İçmesuyu
MERİÇ-ERGENE HAVZASINDAN KUZAY MARMARA (TRAKYA KESİMİ) HAVZASINA AKTARILAN TOPLAM SU					175,524	-
3	İnşaat	Amağan barajından Kızılıcıkdere sulamasına	Kuzey Marmara	Meriç-Ergene	4,900	Sulama
4	İnşaat	Amağan barajından Kırklareli barajına	Kuzey Marmara	Meriç-Ergene	13,000	İçmesuyu
5	Proje	Kula-1 ve Kula-2 regülatörleri ve Çağlayık barajından Kayalıköy barajına	Kuzey Marmara	Meriç-Ergene	48,500	Sulama ve İçmesuyu
6	Planlama	Kızılağaç ve Kömürköy barajlarından Çorlu-Çerkezköy ilçeleri içme suyu	Kuzey Marmara	Meriç-Ergene	27,183	İçmesuyu
7	Planlama	Balaban barajından Çorlu-Çerkezköy ilçeleri içme suyu	Kuzey Marmara	Meriç-Ergene	89,450	İçmesuyu
8	Mevcut	Sergen göletinden Sergen göleti sulamasına	Kuzey Marmara	Meriç-Ergene	0,980	Sulama
9	Mevcut	Amağan barajından Çukurpınar sulamasına	Kuzey Marmara	Meriç-Ergene	1,925	Sulama
KUZAY MARMARA (TRAKYA KESİMİ) HAVZASINDAN MERİÇ-ERGENE HAVZASINA AKTARILAN TOPLAM SU					185,938	-
İKİ HAVZA SU AKTARIMLARI ARASINDAKİ FARK (Kuzey Marmara(Trakya Kesimi) Havzasından Meriç-Ergene Havzasına Aktarılan Toplam Su Miktarı)					10,414	-

2.1.3 Yeraltı Suları

Devlet Su İşleri Genel Müdürlüğü'nün yayınladığı DSİ 2019 Yılı Resmi Su Kaynakları İstatistikleri (DSİ, 2019) kapsamında yayınlanan Havzalara Göre Yıllık Yeraltı suyu Potansiyelleri tablosu aşağıdaki tablo ile verilmektedir. Buna göre Türkiye'nin toplam 23032,3 hm³/yıllık yeraltı suyu besleniminin 241,7 hm³/yıl kadarı Marmara Havzası'ndan oluşmaktadır. Türkiye'nin 17815,3 hm³/yıllık yeraltı suyu işletme rezervinin ise 210,7 hm³/yıllık kısmı Marmara Havzası'ndandır.

Tablo 2.4. Havzalara Göre Yıllık Yeraltısuyu Potansiyeli (DSİ, 2019)

Havza No	Havza Adı	(hm ³ /yıl)	
		Yeraltısuyu Beslenimi	Yeraltısuyu İşletme Rezervi
1	Meriç - Ergene	507,7	498,2
2	Marmara	241,7	210,7
3	Susurluk	780,4	585,9
4	Kuzey Ege	289,4	212,9
5	Gediz	1155,9	866,9
6	Küçük Menderes	179,2	179,2
7	Büyük Menderes	1045,4	761,5
8	Batı Akdeniz	473,2	316,7
9	Antalya	1164,7	576,3
10	Burdur Göller	106,4	89,5
11	Akarçay	345,4	345,4
12	Sakarya	2197,1	1545,2
13	Batı Karadeniz	641,2	607,6
14	Yeşilırmak	907,2	872,8
15	Kızılırmak	2003,1	1762,9
16	Konya Kapalı	2597,0	2023,0
17	Doğu Akdeniz	96,5	70,5
18	Seyhan	838,8	749,9
19	Asi	393,2	289,5
20	Ceyhan	985,3	533,5
21	Fırat - Dicle	4994,8	3763,7
22	Doğu Karadeniz	490,9	490,9
23	Çoruh	30,0	20,0
24	Aras	388,5	294,4
25	Van Gölü	179,2	148,2
Toplam		23032,3	17815,3



Şekil 2.6. Marmara Havzası YAS beslenim ve rezervleri (DSİ, 2019)

Marmara Havzası Havza Master Planı hidrojeoloji çalışmaları kapsamında değerlendirilen ve yüzey alt havza sınırları içinde yer alan yüzey suyu, kaynak suları ve yeraltı sularının birlikte değerlendirilmesini sağlamak amacıyla hidrojeolojik sınırlar da dikkate alınarak oluşturulmuştur (DSİ, 2014). Master Plan kapsamında oluşturulan bu hidrojeolojik alt havzalar, 17 adedi İznik-İstanbul bölgesi, 7 adedi ise Çanakkale bölgesinde olmak üzere toplam 24 adettir. Marmara Havzası Master Planı kapsamında yalnızca havzanın Anadolu Bölümü'nü dikkate almaktadır. Trakya Bölümü, Meriç-Ergene Havzası ile birlikte incelenmiştir.

Aşağıdaki tablo üzerinde görüldüğü gibi Marmara Havzası Anadolu Bölümü 24 YAS alt havzasına bölünmüş ve bunlar yine Marmara Havza Master Planı kapsamında belirlenen YÜS alt havzaları ile eşleştirilmiştir. Tabloda alt havzaların alanları da görülmektedir.

Tablo 2.5. DSİ Master Plan ile Verilen Marmara Havzası YÜS ve YAS alt havzaları tablosu (DSİ, 2014)

YüzeY Suyu Alt Havza No	YüzeY Suyu Alt Havza Adı	YAS Alt Havza No	YAS Alt Havza Adı	YAS Alt Havza Alanı (km ²)	YÜS Alt Havza Alanı (km ²)
02_1	Ağva Alt Havzası	02_1_1	Kandıra Alt Havzası	612.58	2969.65
		02_1_2	Şile Ağva Alt Havzası	1419.56	
		02_1_3	Ömerli Alt Havzası	937.51	
02_2	Körfez Alt Havzası	02_2_1	Beykoz Üsküdar Alt Havzası	278.73	3452.48
		02_2_2	Kartal Gebze Alt Havzası	239.46	
		02_2_3	Hereke Alt Havzası	251.96	
		02_2_4	Kocaeli Alt Havzası	160.45	
		02_2_5	Körfez Alt Havzası	650.72	
		02_2_6	Gölcük Alt Havzası	234.74	
		02_2_7	Karamürsel Alt Havzası	387.36	
		02_2_8	Yalova Alt Havzası	432.88	
		02_2_9	Armutlu Alt Havzası	413.84	
		02_2_10	Gemlik Alt Havzası	315.65	
		02_2_11	Mudanya Alt Havzası	86.69	
02_3	İznik Gölü Alt Havzası	02_3_1	Orhangazi Alt Havzası	157.01	1240.01
		02_3_2	İznik Alt Havzası	553.83	
		02_3_3	Bayırköy Alt Havzası	224.66	
			İznik Gölü	304,51	
02_4	Gönen Çayı Alt Havzası	02_4_1	Yenice-Kalkım-Pazarköy Alt Havzası	1095.16	2156.21
		02_4_2	Gönen-Tahirova Alt Havzası	1061.05	
02_5	Biga Çayı Alt Havzası	02_5_1	Çan Alt Havzası	908.77	4150.96
		02_5_2	Biga Alt Havzası	1848.29	
		02_5_3	Lapseki-Çardak Alt Havzası	287.26	
		02_5_4	Umurbey Alt Havzası	471.13	
		02_5_5	Çanakkale (Kirazlı) ve Kepez Alt Havzası	635.51	
TOPLAM ALAN				13969,31	13969.31

Marmara Havzası Master Plan Raporu'na (DSİ, 2014) göre, Marmara Havzası'nda Ağva ve Kartal alt havzalarındaki alüvyon sahaları yoğun imara açıldığından akiferlerin süzülme alanları ve buna bağlı olarak yeraltı suyu beslenimleri azalmıştır. Özellikle Ağva alt havzası akiferleri için yeterli bilgi olmadığından ve alüvyon sahaları imara açıldığından, bu alt havza için YAS bilançosu oluşturulmamıştır. DSİ YAS bilançoları da dikkate alınarak Master Plan çalışmaları kapsamında, Marmara Havzası alt havzaları bazında belirlenen YAS bütçeleri Aşağıdaki tablo ile verilmiştir. Marmara Havzası'nda yer alan akiferler genellikle Marmara Denizi kıyısı boyunca çökelen alüvyon akiferlerden oluştuğundan aşırı çekimler halinde tuzlu su girişimi de görülmektedir.

Tablo 2.6. Marmara Havzası alt havzaları bazında belirlenen YAS bütçeleri (DSİ, 2014)

Alt Havza No ve Adı	YAS Alt Havza No ve Adı	Akifer Adı ve Cinsi	YAS Besl.	Yıllık Emn. YAS rezervi	Tahsis	Kalan Su
			(hm ³ /yıl)			
02-1 AĞVA	AKİFER FORMASYON YOK					
02_2 KÖRFEZ	02_2_1 Beykoz	AKİFER FORMASYON YOK				
	02_2_2 Kartal	Tuzla Ovası alüvyon akiferi	1.50	1.00	1.00	0.00
		Çayırova alüvyon akiferi	3.00	2.50	2.50	0.00
	02_2_3 Hereke	Dil Ovası alüvyon akiferi	2.50	2.00	2.00	0.00
		Mesozoyik yaşlı kireçtaşı akiferi	7.50	7.50	7.50	0.00
	02_2_4 Kocaeli	Yarımca-Tütünçiftlik-Derince Ovaları alüvyon akiferi	2.50	2.50	2.50	0.00
	02_2_5 Körfez (İzmit)	İzmit alüvyon akiferi	20.50	20.50	20.50	0.00
	02_2_6 Gölcük	Gölcük alüvyon akiferi	3.90	3.90	3.90	0.00
	02_2_7 Karamürsel	Hersek Alüvyon akiferi	4.63	4.63	4.63	0.00
		Karamürsel Alüvyonakiferi	2.00	2.00	2.00	0.00
	02_2_8 Yalova	Taşköprü Alüvyon akiferi	2.97	2.97	2.97	0.00
		Yalova alüvyon akiferi	4.90	4.90	4.90	0.00
	02_2_10 Gemlik	Gemlik Körfezi alüvyon akiferi	5.80	5.80	5.80	0.00
		Engürücük alüvyon-Neojen yaşlı karasal çökel akiferi	5.70	5.70	5.70	0.00
02_2_11 Mudanya	Mudanya Neojen yaşlı karasal çökel akiferi	4.00	4.00	4.00	0.00	
1. ARA TOPLAM			71.40	69.90	69.90	0.00
02_3 İZNİK GÖLÜ	02_3_1 Orhangazi	Alüvyon akiferi	19.50	19.50	19.50	0.00
		Mermer akiferi	17.00	9.00	9.00	0.00
	02_3_2 İznik	Alüvyon Akiferi	12.50	12.50	14.00	-1.50
		Mermer Akiferi	9.00	7.50	7.50	0.00
	02_3_3 Bayırköy	Alüvyon+Neojen karasal çökel akiferi	3.50	2.00	1.50	+0.50
2. ARA TOPLAM			61.50	50.50	51.50	-1.00
02_4 GÖNEN	02_4_1 Kalkım-Yenice-Pazarköy	Pazarköy ovası Alüvyon akiferi	4.00	3.50	1.87	+1.63

Alt Havza No ve Adı	YAS Alt Havza No ve Adı	Akifer Adı ve Cinsi	YAS Besl.	Yıllık Emn. YAS rezervi	Tahsis	Kalan Su	
			(hm ³ /yıl)				
	02_4_2 Gönen	Gönen Ovası Alüvyon ve Neojen yaşlı karasal çökel akiferi	45.00	36.00	17.51	+18.49	
		Tahirova Ovası Alüvyon ve Neojen karasal çökel akiferi	4.00	3.20	3.44	-0.24	
	3. ARA TOPLAM		53.00	42.70	22.82	19.88	
02_5 BİGA ÇAYI	02_5_1 Çan	Çan Ovası alüvyon akiferi	16.00	12.50	14.57	-2.07	
	02_5_2 Biga	Biga Ovası alüvyonları + Neojen karasal çökel akiferi	32.00	22.50	19.19	+3.31	
	02_5_3 Lâpseki-Çardak	Lâpseki-Çardak alüvyonları+ Neojen karasal çökel akiferi	6.00	5.00	4.87	+0.13	
	02_5_4 Umurbey	Umurbey Çayı alüvyon +Neojen akiferi	11.00	8.50	1.48	+7.02	
	02_5_5 Çanakkale-Kepez		Çanakkale (Kirazlı) alüvyon + Neojen karasal çökel akiferi	7.40	6.00	2.40	+3.60
			Kepez alüvyon +Neojen Akiferi	5.62	4.50	3.30	+1.20
4. ARA TOPLAM		78.02	59.00	45.81	+13.19		
GENEL TOPLAM (1+2+3+4)			263.92	222.10	190.03	+32.07	

Kuzey Marmara Alt Havzası için ise Meriç-Ergene ve Kuzey Marmara Havzaları Master Plan Raporu (DSİ, 2018) kapsamında yapılan çalışmada Kuzey Marmara Alt Havzası'nda üç bölge için ayrı hesap yapılmıştır. Havzanın yıllık ortalama beslenme değeri, Balıkesir Bölge için $8.72 \times 10^6 \text{ m}^3/\text{yıl}$, Edirne Bölge için $50.2 \times 10^6 \text{ m}^3/\text{yıl}$, İstanbul Bölge için $173.35 \times 10^6 \text{ m}^3/\text{yıl}$ olarak bulunmuştur. Havzada yılda çekilen su miktarı Balıkesir Bölge için $3.79 \times 10^6 \text{ m}^3$, Edirne Bölge için $37.75 \times 10^6 \text{ m}^3$, İstanbul Bölge için $120.36 \times 10^6 \text{ m}^3$ olarak tespit edilmiştir.

Marmara Havzası Trakya'da Kuru Dağı, Ganos Dağı ve Istranca uzantıları ile Anadolu'da kuzeyden itibaren Alem Dağı, Aydos Dağı, Kayalıdağ, Gökdağ, Avdan Dağı, Katırlı Dağı ile Kaz Dağı uzantıları ve Karadağ tarafından çevrelenmektedir. Susurluk Nehri haricinde, Marmara Denizi'ne dökülen tüm akarsuların yağış alanını kaplayan havza, alansal olarak Türkiye izdüşüm alanının %3'ü kadardır. Havzadaki akarsular çoğunlukla çok büyük değildir ancak Marmara Denizi'ni ve havzadaki gölleri besleyen çok sayıda akarsu bulunmaktadır. Büyükçekmece, Küçükçekmece ve İznik gölleri, havzanın en önemli gölleridir. Havzanın iç

kesimleri daha yüksek, dađlık ve engebeli iken kıyı kesimlerde ise ova ve düzlükler bulunmaktadır. Bayramdere, Atikhisar, Gönen, Gökçe, Yuvacık, Ömerli, Darlık, Namazgah, Elmalı, Alibeyköy, Büyükçekmece, Sazlıdere Barajları havzadaki önemli içme suyu barajlarındandır.

Marmara Havzası, ülkemizin nüfus yoğunluğu ve ekonomik etkinliği en fazla olan havzası olduğu ve binlerce yıldır dünyanın en önemli merkezlerinden biri olarak görülen İstanbul'u da içinde barındırdığı için, her anlamda hareketliliği yüksek bir havzadır. Su ihtiyaçları, su kullanımları ve kuraklığa karşı hassasiyeti de bu nedenle fazladır. 2020 yılı Adrese Dayalı Nüfus Kayıt Sistemi Sonuçlarına göre 83.614.362 kişilik toplam Türkiye Nüfusunun %22'si Marmara Havzası'nda yer almaktadır (TÜİK, 2020). Ayrıca yıllık ortalama eşdeğer hanehalkı kullanılabilir fert geliri 2020 yılında en yüksek İstanbul bölgesinde görülmüştür (TÜİK, 2021).

2.1.4 Su Kalitesi

2.1.4.1 Su Kalitesi Sınıflandırılması

Su kalitesi sınıflandırması "Yerüstü Su Kalitesi Yönetmeliđi" ile belirlenen kriterler esas alınarak yapılmakta olup, dört farklı kalite sınıfı bulunmaktadır. Her parametre grubu için ayrı ayrı kalite sınıfı tespit edilmekte ve bir gruba ait en düşük kalite sınıfı o grubun sınıfını belirlemektedir (YSKYY, 2012). Su kalitesi sınıfları ve açıklamaları şöyledir:

Su kalitesi sınıfları ve açıklamaları şöyledir:

I. Sınıf - Yüksek kaliteli su;

- 1) İçme suyu olma potansiyeli yüksek olan yerüstü suları,
- 2) Yüzme gibi vücut teması gerektirenler dahil rekreasyonel maksatlar için kullanılabilir su,
- 3) Alabalık üretimi için kullanılabilir nitelikte su,
- 4) Hayvan üretimi ve çiftlik ihtiyacı için kullanılabilir nitelikte su,

II. Sınıf - Az kirlenmiş su;

- 1) İçme suyu olma potansiyeli olan yerüstü suları,
- 2) Rekreasyonel maksatlar için kullanılabilir nitelikte su,
- 3) Alabalık dışında balık üretimi için kullanılabilir nitelikte su,
- 4) Mer'i mevzuat ile tespit edilmiş olan sulama suyu kalite kriterlerini sağlamak şartıyla sulama suyu,

III. Sınıf - Kirlenmiş su; Gıda, tekstil gibi nitelikli su gerektiren tesisler hariç olmak üzere, uygun bir arıtmadan sonra su ürünleri yetiştiriciliği için kullanılabilir nitelikte su ve sanayi suyu,

IV. Sınıf - Çok kirlenmiş su; III. Sınıf için verilen kalite parametrelerinden daha düşük kalitede olan ve üst kalite sınıfına ancak iyileştirilerek ulaşabilecek yerüstü suları.

2.1.4.2 Marmara Havzası Su Kalitesi İncelemesi

Marmara Havza Master Planı (2014) kapsamında DSİ Genel Müdürlüğü tarafından havzadaki su kalitesinin tespiti ve izlenmesi amacıyla toplam 61 farklı noktada yapılan yüzeysel su kalitesi ölçümleri incelenmiştir. Bu 61 noktaya dair bilgiler Aşağıdaki tablo ile verilmiştir.

Tablo 2.7. DSİ Genel Müdürlüğü Su Kalitesi Ölçüm İstasyonları (DSİ, 2014)

İstasyon No	Alt Havzası	İstasyon Adı	Açılış Tarihi	Gözlem Amacı
02-14-00-123	ağva	108_KURUDERE-BAGIRGANLI.xlsx	1.1.1997	İçme Suyu Kalitesi
02-14-00-125	ağva	110_SARISUDERE-YULAFLLI.xlsx	1.1.1997	İçme Suyu Kalitesi
02-14-00-126	ağva	111_KUMCAGIZDERE-KEFKEN.xlsx	1.1.1997	İçme Suyu Kalitesi
02-14-00-249	ağva	139_TOPÇAYIRLAR DERESİ-KURNA KÖYÜ.xlsx	1.1.2009	İçme Suyu Kalitesi
02-14-00-008	ağva	181_İMRENDERE-ÖVACIK(İM-1).xlsx	1.1.2011	Genel Su Kalitesi
02-14-00-002	ağva	183_YUNUSDERE-ÇAYIRBAŞI(YN-1).xlsx	1.1.2011	Genel Su Kalitesi
02-14-00-257	ağva	189_BÜYÜK MELEN ÇAYI-CUMHURİYET ARITMA GİRİŞİ.xlsx	1.1.2013	İçme Suyu Kalitesi
02-14-00-031	ağva	46_DARLIKDERE-BARAJ GİRİŞİ.xlsx	1.1.1984	İçme Suyu Kalitesi
02-14-00-042	ağva	47_GÖKSUDERE-UBEYLİ ISAKÖY BARAJI AKSI.xlsx	1.1.1985	İçme Suyu Kalitesi
02-14-00-091	ağva	59_ILICIZDERE-KALEDİBİ (A2).xlsx	1.1.1990	İçme Suyu Kalitesi
02-14-00-092	ağva	60_KABAKOZDERE-KABAKOZ(KA1).xlsx	1.1.1990	İçme Suyu Kalitesi
02-14-00-010	ağva	87_GÖÇBEYLİ DERESİ-GÖÇBEYLİ.xlsx	1.1.1981	İçme Suyu Kalitesi
02-14-00-009	ağva	88_OZANDERE-BIÇKIDEREKÖY.xlsx	1.1.1981	İçme Suyu Kalitesi
02-14-00-223	ağva	94_ÇANAKDERE-SUNGURLU.xlsx	1.1.2007	İçme Suyu Kalitesi
02-14-00-115	körfez	184_ÇENGELDERE-ÇAVUŞBAŞI (EL-3).xlsx	1.1.2011	İçme Suyu Kalitesi
02-01-00-258	körfez	186_BÜYÜK KUMLA DERESİ.xlsx	1.1.2013	İçme Suyu Kalitesi
02-01-00-072	körfez	19_İZNIK GÖLAYAĞI-KARSAKDERE ÖNCESİ.xlsx	1.1.1985	Genel Su Kalitesi
02-01-00-033	körfez	28_İZNIK KARSAKDERE-MANSAP.xlsx	1.1.1984	Genel Su Kalitesi
02-01-00-034	körfez	29_İZNIK GÖLAYAĞI MANSAP-GEMLİK.xlsx	1.1.1984	Genel Su Kalitesi
02-01-00-191	körfez	5_AVCIDERE.xlsx	1.1.1999	İçme Suyu Kalitesi
02-01-00-192	körfez	6_SULUDERE.xlsx	1.1.1999	İçme Suyu Kalitesi
02-01-00-193	körfez	7_YAĞCIDERE.xlsx	1.1.1999	İçme Suyu Kalitesi
02-14-00-012	körfez	86_BUDAKDERE-DUDULLU (EL-1).xlsx	1.1.1981	İçme Suyu Kalitesi
02-14-00-013	körfez	89_KARANLIKDERE-ÇAVUŞBAŞI KÖYÜ.xlsx	1.1.1981	İçme Suyu Kalitesi
02-01-00-194	körfez	8_KARADERE.xlsx	1.1.1999	İçme Suyu Kalitesi
02-01-00-221	iznik	10_İZNIK SÖLÖZDERE-MEMBA.xlsx	1.1.2006	İçme Suyu Kalitesi
02-01-00-037	iznik	32_İZNIK SÖLÖZDERE-MANSAP.xlsx	1.1.1985	Genel Su Kalitesi
02-01-00-222	iznik	9_İZNIK KARADERE-MEMBA.xlsx	1.1.2006	İçme Suyu Kalitesi
02-01-00-039	iznik	33_İZNIK KARADERE-MANSAP.xlsx	1.1.1985	Genel Su Kalitesi
02-01-00-038	iznik	17_İZNIK KIRANDERE-MANSAP.xlsx	1.1.1985	Genel Su Kalitesi
02-01-00-070	iznik	34_İZNIK OLUKDERE-MANSAP.xlsx	1.1.1986	Genel Su Kalitesi
02-25-01-235	gönen	166-KOÇAY-AŞAĞI ÇAVUŞ BARAJ GÖLÜ.xlsx	1.1.2002	İçme Suyu Kalitesi
02-25-00-198	gönen	156_GÖNEN ÇAYI- GÖNEN BARAJI ÖNCESİ.xlsx	1.1.2000	İçme Suyu Kalitesi
02-25-00-196	gönen	155_GÖNEN ÇAYI- GÖNEN BARAJI SONRASI.xlsx	1.1.2000	İçme Suyu Kalitesi
02-25-00-112	gönen	149_GÖNEN ÇAYI-KUMKÖY REGLATÖR YERİ.xlsx	1.1.1992	İçme Suyu Kalitesi
02-25-00-113	gönen	150_GÖNEN ÇAYI-GÖNEN KÖPRÜSÜ MEMBA.xlsx	1.1.1992	Genel Su Kalitesi
02-25-00-228	gönen	171_GÖNEN ÇAYI-ÇERPES DERESİ KARIŞIM ÖNCESİ.xlsx	1.1.2007	Genel Su Kalitesi
02-25-00-227	gönen	170_GÖNEN ÇAYI-ÇERPES DERESİ KARIŞIM SONRASI.xlsx	1.1.2007	Genel Su Kalitesi
02-25-00-028	gönen	148_GÖNEN ÇAYI-MARMARA DENİZİ GİRİŞİ.xlsx	1.1.1981	Genel Su Kalitesi
02-25-00-225	gönen	168_ÇERPES DERESİ-KETEN DERESİ KARIŞIM SONRASI.xlsx	1.1.2007	Genel Su Kalitesi
02-25-00-226	gönen	169_ÇERPES DERESİ-GÖNEN ÇAYI KARIŞIM ÖNCESİ.xlsx	1.1.2007	Genel Su Kalitesi
02-25-00-231	biga	173_UMURBEY ÇAYI-Pb-Zn TESİSLERİ ÖNCESİ.xlsx	1.1.1991	Genel Su Kalitesi
02-25-00-232	biga	174_UMURBEY ÇAYI TESİSLERİ SONRASI.xlsx	1.1.1991	Genel Su Kalitesi
02-25-00-234	biga	176_UMURBEY ÇAYI-UMURBEY BARAJ ÇIKIŞI.xlsx	1.1.2007	İçme Suyu Kalitesi
02-25-00-224	biga	167_UMURBEY BARAJ SONRASI.xlsx	1.1.2007	Genel Su Kalitesi
02-25-00-209	biga	146_BİGA GÜVEMALAN MAGARA DERESİ.xlsx	1.1.2003	Genel Su Kalitesi
02-25-02-211	biga	163_BİGA ÇAYI-BAKACAK BARAJI ÇIKIŞI.xlsx	1.1.2003	Genel Su Kalitesi
02-25-00-199	biga	157_BİGA ÇAYI-ADLİYE.xlsx	1.1.2001	Genel Su Kalitesi
02-25-00-120	biga	152_HOŞAP ÇAYI TAŞOLUKBELİ DEĞİRMENİ.xlsx	1.1.1996	Genel Su Kalitesi
02-25-00-207	biga	158_UZUNDERE-BİGA ÇAYI ÖNCESİ.xlsx	1.1.2003	Genel Su Kalitesi
02-25-00-027	biga	147_BİGA ÇAYI-MARMARA DENİZİ GİRİŞİ.xlsx	1.1.1981	Genel Su Kalitesi
02-25-00-208	biga	159_BİGA GÜVEMALAN SÜLÜKLÜDERE.xlsx	1.1.2003	Genel Su Kalitesi
02-25-02-134	biga	161_SARIÇAY-ATIKHİSAR BARAJI ÇIKIŞI.xlsx	1.1.1998	Genel Su Kalitesi
02-25-00-131	biga	153_SARIÇAY- ÇANAKKALE MERKEZ.xlsx	1.1.1990	İçme Suyu Kalitesi
02-25-02-213	biga	164_BAYRAMDERE-BAYRAMDERE BARAJI ÇIKIŞI.xlsx	1.1.2002	İçme Suyu Kalitesi
02-14-10-205	Körfez	TUZLA-AYDINLI CANLI HAYVAN BORSASI KUYUSU (YS5)*	1.1.2002	Genel Su Kalitesi
02-14-10-206	Körfez	TUZLA-ARÇELİK FABRİKASI KUYUSU (YS6)*	1.1.2002	Genel Su Kalitesi
02-14-10-261	Körfez	TUZLA DERİ ORGANİZE SANAYİ BÖLGESİ KUYUSU*	1.1.2014	Genel Su Kalitesi
02-25-00-262	biga	BIÇKI DERESİ ALTINZEYBEK GÖLETİ AKS YERİ**	1.1.2014	İçme Suyu Kalitesi
02-25-02-264	gönen	BÜYÜKDERE GÖKÇEADA BARAJ ÇIKIŞI**	1.1.2014	İçme Suyu Kalitesi
02-25-00-265	gönen	MUĞLA DERE ERDEK-2 GÖLETİ AKS YERİ**	1.1.2014	İçme Suyu Kalitesi

Bu izleme sonuçlarının DSİ Master Planı kapsamında kabul edilen alt havzalara göre değerlendirilmesi aşağıda özetlenmiştir.

Ağva Alt Havzası;

Master Plan kapsamında Ağva alt havzasında 4 adet istasyonun III. Sınıf, 10 adet istasyonun IV. Sınıf olduğu belirlenmiştir.

Tarımsal kirleticiler ve evsel/endüstriyel nitelikli atık suların deşarjı ile havzada kirlilik olduğu görülmektedir. Master Plan çalışmaları sonucu tüm atık suların Atık su Arıtma Tesisine iletilmesinin sağlanması ve kanalizasyon hattı bulunmayan yerlerdeki atık suların sızdırmaz nitelikli fosseptiklerde biriktirilerek, vidanjör vasıtası ile taşınarak AAT'de bertarafının sağlanması önerilmiştir. Ayrıca bölgede bulunan arıtma tesislerinin etkin ve verimli çalışması, çevre izinlerini alması ve gerekirse online izleme sistemlerinin kurulmasının sağlanmasının gerekliliği vurgulanmıştır.

Alt havzada İçme Suyu Kalitesi açısından yapılan ölçüm sonuçlarına göre Ağva Deresi Alt Havzasında bulunan 12 istasyon A3 kategorisinde tespit edilmiştir. İçme suyu havzalarında Su Kirliliği Kontrolü Yönetmeliğinde yer alan İçme ve kullanma suyu temin edilen kıtaiçi yüzeysel sularla ilgili kirletme yasaklarına uyulması gerektiği belirtilmiştir.

Havzada bulunan sanayi tesislerinin emisyon kaynaklarının da kirlenmede etkisi bulunduğu tespit edilmiştir. Özellikle bu bölgede bulunan madensel faaliyetlerin yüzeysel sulara etkilerinin olduğu belirtilmiştir. Ağva havzasında bulunan istasyonların verilerine göre; en önemli çevresel baskı ise tarımsal faaliyetlerden kaynaklanmaktadır.

Atık su Arıtma Tesisleri Teknik Usuller Tebliği Tablo E7.7' ve E7.6 da sulama sularında izin verilebilen maksimum ağır metal ve toksik elementlerin konsantrasyonlarına göre değerlendirildiğinde; istasyonlarda ağır metal ve toksik elementlerin konsantrasyonlarının sulamada kullanım için uygun olduğu görülmüştür.

Körfez Deresi Alt Havzası;

Master Plan kapsamında Körfez alt havzasında 7 adet istasyonun IV. Sınıf, 3 adet istasyonun III. Sınıf ve 1 adet istasyonun II. Sınıf olduğu belirlenmiştir.

Tarımsal kirleticiler ve evsel/endüstriyel nitelikli atıksuların deşarjı ile havzada kirlilik olduğu görülmüştür. Tüm atıksuların Atıksu Arıtma Tesisine iletilmesinin sağlanması önerilmiştir. Kanalizasyon hattı bulunmayan yerlerdeki atıksular sızdırmaz nitelikli fosseptiklerde biriktirilerek, vidanjör vasıtası ile taşınarak AAT'de bertarafı sağlanmalıdır. Ayrıca bölgede bulunan arıtma tesislerinin etkin ve verimli çalışması, çevre izinlerini alması ve gerekirse online izleme sistemlerinin kurulmasının sağlanmasının gerekliliği vurgulanmıştır.

İçme Suyu Kalitesi açısından ölçüm sonuçlarına göre Körfez Alt Havzasında bulunan 8 istasyonun da A3 kategorisinde olduğu tespit edilmiştir. İçme suyu havzalarında Su Kirliliği Kontrolü Yönetmeliğinde yer alan İçme ve kullanma suyu temin edilen kıta içi yüzeysel sularla ilgili kirletme yasaklarına uyulması gerekliliği vurgulanmıştır.

Havzada bulunan sanayi tesislerinin emisyon kaynaklarının da kirlenmede etkisi olduğu belirtilmiştir. Özellikle bu bölgede bulunan madensel faaliyetlerin yüzeysel sulara etkileri olduğu ifade edilmiştir.

İyi tarım uygulamaları yaygınlaştırılması, çevreyi kirleterek yapılan tarım uygulamaları sınırlandırılması, aşırı gübre ve su kullanımından kaçınılması, gübreleme planlamalarının yapılması ve kayıtlarının düzenli tutulması önerilmiştir.

Atıksu Arıtma Tesisi Teknik Usuller Tebliği Tablo E7.7' ve E7.6 da sulama sularında izin verilebilen maksimum ağır metal ve toksik elementlerin konsantrasyonlarına göre değerlendirildiğinde; istasyonlarda ağır metal ve toksik elementlerin konsantrasyonlarının sulamada kullanım için uygun olduğu görülmektedir.

İznik Gölü Alt Havzası;

Master Plan kapsamında 4 adet istasyon IV. Sınıf ve 2 adet istasyon II. Sınıf olarak belirlenmiştir.

İznik Gölü Alt Havzasında tarımın yoğun olduğu bölgelerde tarımdan kaynaklı kirliliğin yüzeysel sulara yoğun olduğu görülmektedir. Sanayinin özellikle Organize Sanayi Bölgelerinin olduğu bölgelerde ise endüstriyel nitelikli atıksuların kirliliğe etken olduğu görülmüştür. Tüm atıksuların Atıksu Arıtma Tesisine iletilmesinin sağlanması ve kanalizasyon hattı bulunmayan yerlerdeki atıksuların sızdırmaz nitelikli fosseptiklerde biriktirilerek, vidanjör vasıtası ile taşınarak AAT'de bertarafı sağlanması önerilmiştir.

Havzada bulunan sanayi tesislerinin emisyon kaynaklarının da kirlenmede etkisi bulunduğu belirlenmiştir.

İçme Suyu Kalitesi açısından ölçüm sonuçları değerlendirildiğinde; İznik Gölü Alt Havzasında bulunan 2 adet istasyonun da A3 Kategorisinde olduğu tespit edilmiştir. İçme suyu havzalarında Su Kirliliği Kontrolü Yönetmeliğinde yer alan İçme ve kullanma suyu temin edilen kıta içi yüzeysel sularla ilgili kirletme yasaklarına uyulması gerekliliği ifade edilmiştir.

Su Kirliliği Kontrolü Yönetmeliği (Mülga RG-14/02/2018-30332) nin "İçme ve Kullanma Suyu Temin Edilen Kıta İçi Yüzeysel Sularla İlgili Kirletme Yasakları" 16-17-18-19-20 nci maddeleri mülga olduğu

İçin 28.10.2017 tarih ve 30224 sayılı Resmi Gazetede yayımlanarak yürürlüğe giren “İçme-Kullanma Suyu Havzalarının Korunmasına Dair Yönetmelik” e uyulması gerekmektedir

Atıksu Arıtma Tesisi Teknik Usuller Tebliği Tablo E7.7 ve E7.6 da sulama sularında izin verilebilen maksimum ağır metal ve toksik elementlerin konsantrasyonlarına göre değerlendirildiğinde; Atıksu Arıtma Tesisi Teknik Usuller Tebliği “Tablo E7.6 Bitkilerin bora karşı dayanıklılık dereceleri” tablosuna göre bor değeri; 34 IZNIK OLUKDERE-MANSAP istasyonunda hassas olarak belirtilmiş bitkileri sulamada kullanım için uygun olmadığı, diğer İstasyonlarda ağır metal ve toksik elementlerin konsantrasyonlarının sulamada kullanım için uygun olduğu görülmüştür.

Gönen Çayı Alt Havzası:

Master Plan kapsamında yapılan çalışmaya göre 5 adet istasyon IV. Sınıf, 5 adet istasyon III. Sınıftır.

Buna göre tarımsal kirleticiler ve evsel/endüstriyel nitelikli atıksuların deşarjı engellenmeli, tüm atıksuların Atıksu Arıtma Tesisine iletilmesinin sağlanmalıdır. Kanalizasyon hattı bulunmayan yerlerdeki atıksular sızdırmaz nitelikli foseptiklerde biriktirilerek, vidanjör vasıtası ile taşınarak AAT’de bertarafı sağlanmalıdır.

Havzada bulunan sanayi tesislerinin (özellikle Gönen Deri İhtisas ve Karma Organize Sanayi Bölgesi) emisyon kaynaklarının da kirlenmede etkisi bulunduğu ifade edilmektedir.

İçme Suyu Kalitesi açısından ölçüm sonuçları değerlendirildiğinde Gönen Çayı Alt Havzasında bulunan 4 adet istasyonun da A3 Kategorisinde olduğu tespit edilmiştir. İçme suyu havzalarında Su Kirliliği Kontrolü Yönetmeliğinde yer alan İçme ve kullanma suyu temin edilen kıta içi yüzeysel sularla ilgili kirletme yasaklarına uyulması gerektiği belirtilmektedir. İçme ve Kullanma Suyu Temin Edilen Kıta İçi Yüzeysel Sularla İlgili Kirletme Yasakları” 16-17-18-19-20 nci maddeleri mülga olduğu için 28.10.2017 tarih ve 30224 sayılı Resmi Gazetede yayımlanarak yürürlüğe giren “İçme-Kullanma Suyu Havzalarının Korunmasına Dair Yönetmelik” doğrultusunda hareket edilecektir.

Atıksu Arıtma Tesisi Teknik Usuller Tebliği “Tablo E7.6 Bitkilerin bora karşı dayanıklılık dereceleri” tablosuna göre bor değeri; 3 adet istasyonda hassas olarak belirtilmiş bitkileri sulamada, 1 adet istasyonda orta hassas ve hassas olarak belirtilmiş bitkileri sulamada kullanım için uygun olmadığı belirlenmiştir.

Biga Çayı Alt Havzası:

Havza Master Planı kapsamında yapılan çalışmaya göre 9 adet istasyon IV. Sınıf, 2 adet istasyon III. Sınıf, 3 adet istasyon II. Sınıf olarak belirlenmiş ve alt havzalar arasında Biga havzasının en iyi su kalitesine sahip havza olduğu belirlenmiştir.

Tarımsal kirleticiler ve evsel/endüstriyel nitelikli atıksuların deşarjı engellenmeli, tüm atıksuların Atıksu Arıtma Tesisine iletilmesinin sağlanmalıdır. Kanalizasyon hattı bulunmayan yerlerdeki atıksular sızdırmaz nitelikli foseptiklerde biriktirilerek, vidanjör vasıtası ile taşınarak AAT’de bertarafı sağlanmalıdır önerileri yapılmıştır.

Havzada bulunan sanayi tesislerinin emisyon kaynaklarının da kontrol altına alınması gerekliliği ifade edilmiştir.

İçme Suyu Kalitesi açısından ölçüm sonuçları değerlendirildiğinde Biga Çayı Alt Havzasında 2 adet istasyonun A3 Kategorisinde, 1 adet istasyonun da A2 Kategorisinde olduğu tespit edilmiştir. İçme suyu havzalarında Su Kirliliği Kontrolü Yönetmeliğinde yer alan İçme ve kullanma suyu temin edilen kıta içi yüzeysel sularla ilgili kirletme yasaklarına uyulması gerekmektedir.

Biga alt havzasında kurşun, çinko yatakları ve işleme tesisleri de yüzeysel sular üzerinde çevresel baskı oluşturduğu ifade edilmiştir.

Atıksu Arıtma Tesisi Teknik Usuller Tebliği Tablo E7.7 ve E7.6 da sulama sularında izin verilebilen maksimum ağır metal ve toksik elementlerin konsantrasyonlarına göre değerlendirildiğinde; “02-25-00-232 UMURBEY ÇAYI TESİSLERİ SONRASI” istasyonunda kadmiyum değeri sulamada kullanım için uygun olmadığı görülmüştür. Bu yüzeysel suyun sulamada kullanımında; yaprakların zarar görmesi veya büyümede gerileme gibi etkiler görülür. Alt Havzadaki diğer istasyonlarda ağır metal ve toksik elementlerin konsantrasyonlarının sulama kriterlerine uygundur. E7.6 tablosuna göre tüm istasyonlarda bor değeri sulamada kullanım için uygundur.

2.1.5 Coğrafi ve Topografik Durum

2.1.5.1 Coğrafi ve Topografik

Marmara Havzası’nın da yer aldığı Marmara Bölgesi Türkiye’nin yükseltisi en az olan bölgesidir. Havza’nın büyük kısmı düşük rakımlı ovalar ve kent bölgelerinden oluşmaktadır. Havza’nın ortalama olarak en yüksek bölümü İznik gölü çevresi ve özellikle doğusudur.

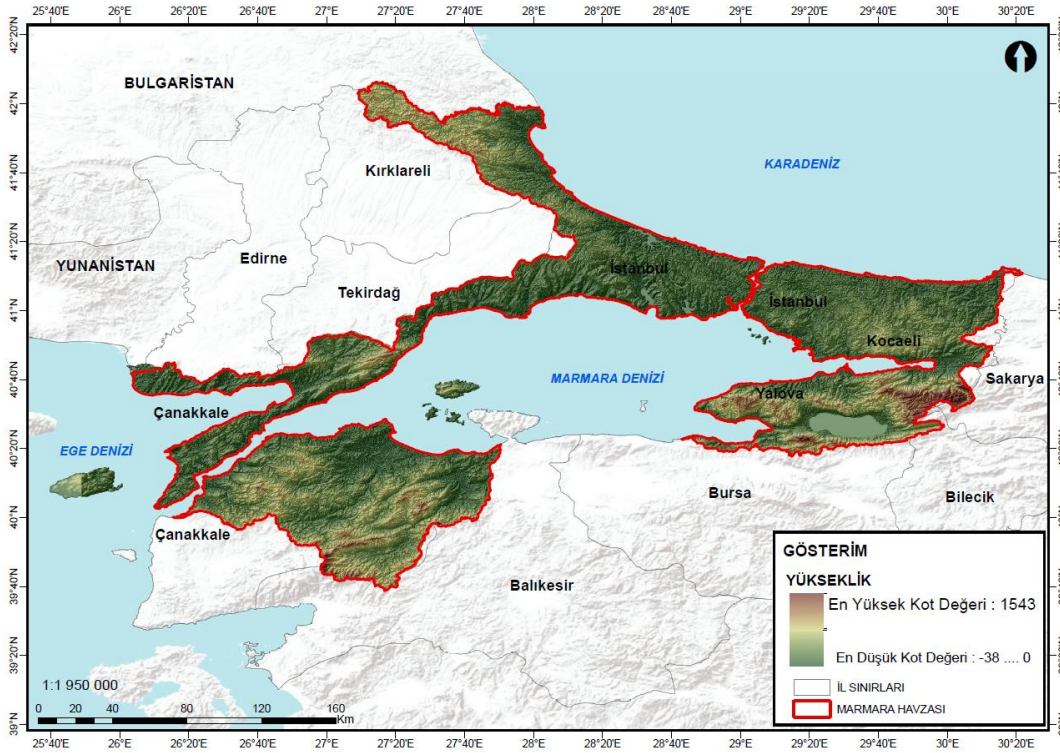
2.1.5.2 Dağlar

Havzanın Anadolu kısmındaki en önemli dağlar Samanlı Dağları, Karadağ ve Armutçuk dağıdır. Trakya bölümünde ise Işıklar Dağı ve Kuru dağı bulunmaktadır.

Samanlı Dağları, Marmara Havzası'nın doğu kesiminde, İzmit Körfezi'nin güneyinde, İznik Gölü'nün kuzeyinde yer alan ve batıda Gemlik Körfezi'yle sınırlanan yörede Sakarya Nehri'ne doğru doğu-batı doğrultusunda uzanmaktadır. Samanlı Dağları'nın en yüksek ve en meşhur noktası yaklaşık 1600 m yüksekliğindeki Kartepe'dir. Kartepe'nin zirvesinde kurulan Kartepe Kayak Tesisleri ve aynı zamanda denizi de görmesi sebebi ile turizm yönünden gelişmiştir.

2.1.5.3 Ovalar

Havza'da akarsuların denize, göl ya da depolamalara döküldüğü bölümlerde, özellikle kıyı kesimlerde geniş düzlükler ve ovalar vardır. Bunlardan bazıları İzmit, İznik, Altınova, Gemlik, Gönen, Tahirova, Biga ve Orhangazi ovalarıdır. Havzanın sanayi faaliyetleri çoğunlukla bu ovalar etrafında, özellikle İzmit ovası ve çevresinde toplanmıştır. İznik Ovası yaklaşık olarak 100 km² bir alana sahip olup, İznik Gölü'nün doğusuna doğru uzanan verimli bir ovadır. Gemlik Körfezi'nin kuzeydoğusunda, İznik Gölü'nün batı kesiminde yer alan Orhangazi Ovası da oldukça 170 km² gibi nispeten geniş bir alanı kaplamaktadır.



Şekil 2.7. Marmara Havzası Fiziki Haritası

2.1.6 Toprak Yapısı ve Arazi Kullanımı

2.1.6.1 Toprak Yapısı ve Türleri

Toprak yapısı, toprakların en önemli fiziksel özelliklerinden biridir. Toprak strüktürünü; Primer toprak taneciklerinin, sekonder parçacıklar halinde belli modeller içerisinde dizilip gruplaşmaları, şeklinde tarif etmek mümkündür. Agregal strüktürün oluşumunda (Agregasyonda) etkili olan birçok maddeler ve faktörler vardır. Bunlar; 1) Kimyasal ve Fiziko-Kimyasal, 2) Biyolojik, 3) Fiziksel ve 4) İklimsel, esaslara dayanmaktadır. İklimsel etkenler, agregasyondaki etkileri yönünden Fiziko-Kimyasal etkenler arasındadır (Bahtiyar, Atatürk Üniversitesi Ziraat Fakültesi, Toprak Strüktürü, Oluşumu ve Önemi Ders Notu, b.t.).

Büyük Toprak Grupları (BTG), Büyük Toprak Grupları ve Toprak Özellikleri Kombinasyonları: Eğim-Derinlik (EDK), Drenaj-Bünye (DBK), Drenaj-Tuz-Alkali (DTABK), Eğim-Bünye-Derinlik Kombinasyonu (EBDK), Tuz-Alkali ve Bünye (TABK) ile Bünye ve Birimler (BBK); Diğer Toprak Özellikleri (DTO), Su ve Rüzgar Erozyon Dereceleri (ERZ), Arazi Kullanım Kabiliyetleri (AKK), Arazi Kullanım Kabiliyeti Alt Sınıfı (ATS), Arazi Eğimleri (EGM) ve Arazi Derinlikleri (DER) ile Şimdiki Arazi Kullanımı (SAK) haritaları incelenmiş ve analizlerde gerekli görülenler dikkate alınmıştır.

2.1.6.2 Toprak Etüdü ve Haritalama Çalışmaları

İlk olarak 1950 yılında 1:1 000 000 ölçekli istikşafî düzeyde ülkenin tümünde, toprak rengi esas alınarak ülke toprakları on bir sınıfa ayrılarak “Türkiye Topraklarının Toprak Sınıflaması” çalışması hazırlanmıştır.

1: 800 000 ölçekli Türkiye Umumi Toprak Haritası, 1952-1954 yılları arasından Harvey Oakes ve Türk uzmanlar tarafından tamamlanmıştır.

1966 – 1971 yılları arasında 1: 25 000 ve 1: 100 000 ölçekli Türkiye Geliştirilmiş Toprak Haritası her il için “İl Arazi Varlığı” adı altında TOPRAKSU uzmanları tarafından hazırlanmıştır.

Marmara Havzası’ndaki arazi varlığı ve buna bağlı olarak özellikle tarım yapılan alanlardaki toprak yapısı değerlendirilmiştir. TOPRAKSU kurumu tarafından 1966-1971 yılları arasında

yapılan toprak etütleri verileri kullanılmıştır. 1982-1984 yılları arasında Mülga (kapatılarak İl Özel İdaresi bünyesine katılmış) Köy Hizmetleri Genel Müdürlüğü (KHGM) tarafından hazırlanan 1/25.000 ölçekli toprak haritalarının günümüz teknolojisine uyum sağlaması amacıyla sayısallaştırılması ile oluşturulan Ulusal Toprak Veri Tabanı hazırlanmıştır.

Bu rapor kapsamında, Ulusal Toprak Veri Tabanı'nda bulunan Büyük Toprak Grupları (BTG) veritabanı esas alınarak haritalandırılmıştır.

2.1.6.3 Büyük Toprak Grupları (BTG)

Büyük Toprak Grupları tanımlaması ilk olarak Baldwin, Kellogg ve Thorp, 1938 yılında Sıbrtsev'in zonal toprak sınıflandırma kavramını dikkate alarak yeni bir toprak sınıflandırma sistemi geliştirmişler; zonal, intrazonal, azonal topraklara ait kategorilerini oluşturmuşlardır. Söz konusu bu yeni sistem 1938'de ABD'nin tarım yıllığında yayınlanmıştır. 1938 Amerikan toprak sınıflandırma sistemi olarak isimlendirilen ve 1949 yılında gözden geçirilerek yeni büyük toprak grupları sınıflandırılmasına katılan bu sistem hali hazırda dünyanın birçok bölgesinde yaygın şekilde kullanılmaktadır.

Büyük toprak gruplarıyla çalışırken göz önünde bulundurulacak konular: İklim yağış, Bitki örtüsü, Ana materyal, Toprak oluşumunu sağlayan olaylar ve sonuçları, Profil özellikleri, Horizonların sembolleri ve kalınlıkları, Horizonlarda: Kalınlık, renk, tekstür, strüktür, organik madde yüzdesi, baz doygunluğu, pH, kireç birikme zonu, jips, diğer tuz birikme zonları ve özellikleri, vb., Doğal verimlilikler ve yayıldıkları alanlar (Bayramin, Toprak Oluşumu, Sınıflandırma ve Haritalama, Ankara Üniversitesi Ziraat Fakültesi, b.t.).

Türkiye, toprak tipleri yönünden oldukça zengindir. Türkiye'de topraklar genel olarak zonal, azonal ve intrazonal topraklar olmak üzere üç ana grupta ele alınır. Zonal topraklar iklim ve bitki örtüsüne bağlı olarak zonlaşma gösterecek şekilde yayılırlar. İntrazonal topraklar anakaya yapısına, jeomorfolojik şartlara ve drenaja bağlı olarak oluşurlar. Azonal topraklar ise horizonlaşma göstermeyen dış etkenler ile taşınmış alüvyon, kil ve moren depoları gibi dolgu maddelerinden meydana gelmiş topraklardır.


Türkiye'de haritalanmış büyük toprak gruplarının kapladıkları alanlar incelendiğinde; en geniş yayılışa kahverengi orman toprakları sahiptir. Bu toprakların toplamdaki payı %20'nin biraz üzerindedir (%20,73). Kahverengi orman topraklarını, kahverengi topraklar ile kireçsiz kahverengi orman toprakları %15'e yakın paylarıyla izlemektedir (sırasıyla %14,57 ve %14,04). Kestane rengi toprakların payı ise %10'a yakındır (%9,38). Toplamdaki payları %5 dolayında olan topraklar kırmızımsı kahverengi topraklar (%6,50), kireçsiz kahverengi

topraklar (%6,22), alüvyal topraklar (%6,34), litosoller (%4,66) ve kolüvyal topraklar (%4,0) iken, diğer toprakların payı daha azdır. Büyük Toprak Gruplarını tanımlayan toprakların öznitelikleri aşağıdaki tablo ile sunulmaktadır.

Tablo 2.8. Büyük Toprak Gruplarını tanımlayan toprakların öznitelik tablosu

Sembol	Büyük Toprak Grubu	Sembol	Büyük Toprak Grubu
A	Alüvyal Topraklar	T	Kırmızı Akdeniz Toprakları
CE	Kestane Rengi Topraklar	U	Kireçsiz Kahverengi Topraklar
E	Kırmızı Kahverengi Akdeniz Toprakları	V	Vertisoller
F	Kırmızımsı Kahverengi Topraklar	O	Organik Topraklar
H	Hidromorfik Topraklar	C	Tuzlu-Alkali ve Tuzlu-Alkali Karışığı Toprakları
K	Kolüvyal Topraklar	Y	Yüksek Dağ Çayır Topraklar
L	Regoseller	X	Bazaltik Topraklar
M	Kahverengi Orman Toprakları	Z	Sierozemler
N	Kireçsiz Kahverengi Orman Toprakları	B	Kahverengi Topraklar
P	Kırmızı Sarı Podzolik Topraklar	D	Kırmızımsı Kestane Rengi Topraklar
R	Rendzinalar	G	Gri Kahverengi Podzolik Topraklar
S	Alüvyal Sahil Topraklar		

Bu bilgilere DSİ tarafından yapılan gölet ve barajlar ile yerleşim alanları ayrı bir kategoride incelenerek ilave edilmiştir. Marmara Havzası'nda en geniş yer kaplayan toprak grubu %57,71 ile "Kireçsiz Kahverengi Orman Toprakları"dır. Kireçsiz Kahverengi Orman Toprakları resimleri aşağıdaki şekil ile verilmektedir.



Şekil 2.8. Kireçsiz Kahverengi Orman Toprakları (Ankara Ün. Ziraat Fak. Toprak Bilimi Ders Notları)

Marmara Havzası içerisine giren illerin, shp (shapefile) formatındaki vektör verileri birleştirilerek havza bazında kesilmiş veri tabanına entegre edilmiştir. Elde edilen sonuçlar, Marmara Havzası'nda büyük toprak grupları kategorilerine giren alanların değerleri aşağıdaki tablo ile verilmiştir.

Tablo 2.9. Marmara Havzası Büyük Toprak Grupları (BTG) Kategorileri Tablosu

MARMARA HAVZASI BÜYÜK TOPRAK GRUBU			
Kısaltma	Sembol	Alan (ha)	Dağılım (%)
Kireçsiz Kahverengi Orman Toprakları	N	1 328 368.83	57.71
Kahverengi Orman Toprakları	M	302 743.76	13.15
Rendzinalar	R	125 082.26	5.43
Alüvyal Topraklar	A	122 293.53	5.31
Vertisoller	V	106 565.18	4.63
Kireçsiz Kahverengi Topraklar	U	76 559.03	3.33
Kırmızı Kahverengi Akdeniz Toprakları	E	43 430.81	1.89
Kolüvyal Topraklar	K	29 259.57	1.27
Hidromorfik Topraklar	H	4 129.33	0.18
Kırmızı Sarı Podzolik Topraklar	P	4 055.14	0.18
Alüvyal Sahil Topraklar	S	2 394.29	0.10
Kırmızı Akdeniz Toprakları	T	2 287.68	0.10
Regoseller	L	2 226.70	0.10
Kırmızımsı Kahverengi Topraklar	F	1 150.12	0.05
Kestane Rengi Topraklar	CE	0 282.23	0.01
DİĞER ALANLAR			
Yerleşim, Sanayi ve Turistik Alan		97 357.88	4.25
Su, Sulak Alan, Göl, Irmak, Baraj, Gölet		41 273.57	1.80

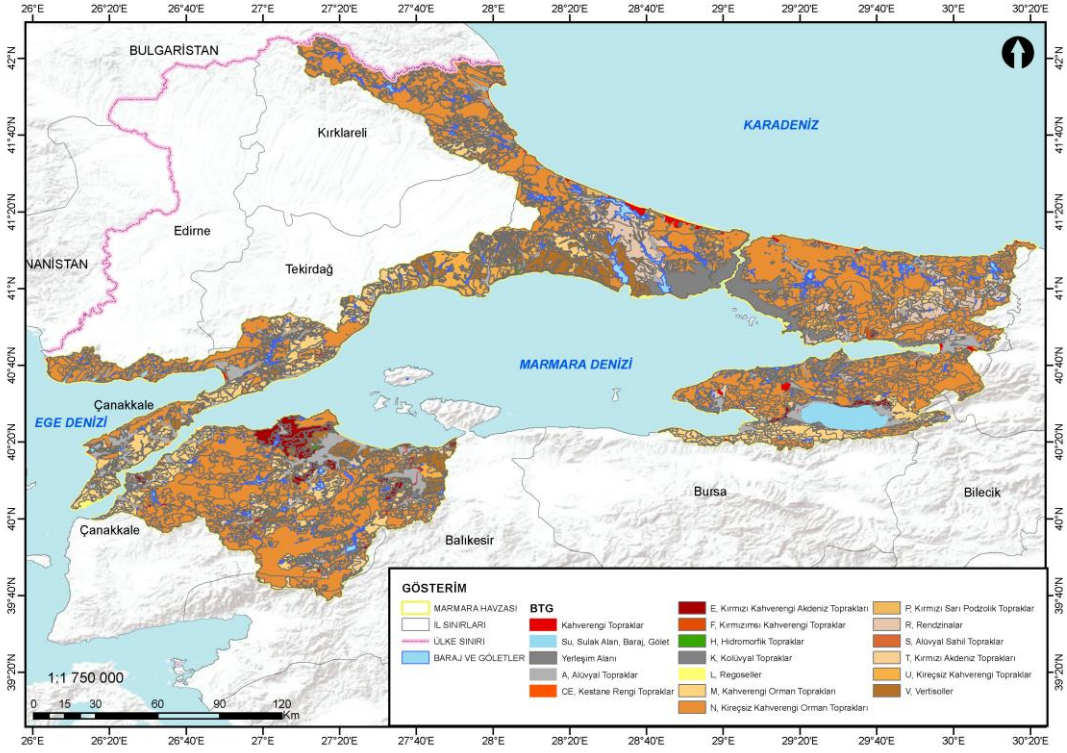
Tanımsız		12 224.07	0.53
Genel Toplam		2 301 683.96	100

BTG verileri esas alınarak, kabul görmüş sembololoji metotları ile hazırlanan havza bazında “Marmara Havzası Büyük Toprak Grupları Haritası” aşağıdaki tablo ile verilmektedir.

2.1.6.4 Fiziksel Drenaj Özellikleri

Marmara Havzası, Susurluk Nehri haricinde, Marmara Denizi’ne boşalan tüm nehirlerin drenaj alanlarından meydana gelmektedir. Havza genelinde birçok akarsu bulunmakla birlikte nehir denebilecek kadar büyük su kütlesi yoktur. Marmara Havzası akarsuları, çoğunluğu Marmara Denizi’ne dökülen ve nehir denebilecek kadar büyük olmayan akarsulardır. Bu akarsular havza geneline yayılmış olduğundan havanın neredeyse her bölümünde yüzeysel su kaynakları mevcuttur.

Marmara Havzası, iki kıtada toprakları bulunan bir havza olup Türkiye’nin her iki boğazını içinde barındırır. Havzanın Asya kıtasında yer alan Anadolu Bölümü, Türkiye’nin ortalama yükseltisi en az olan Marmara Bölgesinde yer almaktadır. Çoğunluğunda yükseltinin 500 m’nin altında olduğu bu bölüm Marmara Denizi ve Susurluk Havzası tarafından ikiye ayrılmaktadır. Susurluk Havzası’nın doğusunda Kocaeli-İstanbul bölgesi ve batısında Çanakkale bölgesi kalmaktadır. Çanakkale tarafının yükseltisi Kocaeli tarafına göre daha fazla olmakla birlikte 1000 m’nin üstünde bulunan alan oldukça azdır. Bu bölümün Çanakkale tarafının Marmara ve Ege Denizlerine, Kocaeli-İstanbul tarafının Marmara ve Karadeniz’e kıyısı vardır.



Şekil 2.9. Marmara Havzası Büyük Toprak Grupları Haritası (Mülga KHGM)

2.1.7 Arazi Kullanımı

Arazi kullanımına ait bilgiler CORINE Arazi Sınıflandırma Sistemi kullanılarak hazırlanmıştır. CORINE Sınıflandırma Sistemi, Coordination of Information on the Environment (Çevresel Bilginin Koordinasyonu) Projesi kapsamında 1985 yılında Avrupa Birliği tarafından başlatılmış olup, 1990 yılından itibaren tüm AB üye ülkelerde kullanılmaya başlanmıştır. Avrupa'nın neredeyse bütün alanını kapsayan CORINE sistemi 1:100,000'lik ölçekte 44 arazi sınıflandırması yapabilmektedir. Ülkemizde ise projenin uygulanmasına 1998 yılında Türkiye Cumhuriyeti Çevre ve Orman Bakanlığı tarafından başlanmıştır. 2006 yılı Landsat uydu görüntüleri kullanılarak yapılan ilk çalışma 2008 yılı ortalarında tamamlanmıştır. Daha sonra 2012 ve 2018 yıllarında CORINE arazi kullanım verileri güncellenmiştir. Bu raporda 2018 yılı verileri kullanılmıştır

2.1.7.1 Arazi Kullanım Sınıfları

CORINE Arazi Örtüsü Sınıflandırma Sistemi, Avrupa Çevre Ajansı tarafından belirlenen birbirini kapsayan üç seviyeden meydana gelmektedir. Birinci seviyede;

- Yapay Bölgeler,

- Tarım Alanları,
- Orman ve Yarı Doğal Alanlar,
- Sulak Alanlar,
- Su Kütleleri

olmak üzere 5 ana grup, ikinci seviyede 15 ve üçüncü seviyede kullanılması zorunlu olan 44 alt sınıf mevcuttur. Üçüncü hiyerarşik seviyede ilave ulusal sınıflar kullanılabileceği, ancak bunun Avrupa veri standardının bütünlüğü açısından üçüncü seviyeye ilave edilmesi gerektiği CORINE Teknik Kılavuzu'nda belirtilmektedir. Bu kapsamda ülkemizdeki arazi yapısının çeşitliliğine bağlı olarak 44 sınıfa ilave olarak 12 sınıf daha eklenmiştir. CORINE Arazi Örtüsü Sınıflandırması aşağıdaki tablo üzerinde gösterilmiştir.

Tablo 2.10. CORINE Arazi Örtüsü Sınıfları

<i>Sınıf</i>	<i>Arazi Kullanımı</i>	<i>Sınıf</i>	<i>Arazi Kullanımı</i>
1	Yapay Bölgeler	3	Orman ve Yarı Doğal Alanlar
11	Şehir Yapısı	31	Orman
111	Sürekli Şehir Yapısı	311	Geniş Yapraklı Ormanlar
112	Kesikli Şehir Yapısı	312	İğne Yapraklı Ormanlar
12	Endüstri Ticaret ve Ulaşım Birimleri	313	Karışık Ormanlar
121	Endüstriyel veya Ticari Alanlar	32	Maki veya Otsu Bitkiler
122	Kara/Demiryolları ve ilgili alanlar	321	Doğal Çayırliklar
123	Limanlar	322	Fundalıklar
124	Havaalanları	323	Sklerofil Bitki Örtüsü
13	Maden, Boşaltım, İnşaat Sahaları	324	Bitki Değişim Alanları
131	Maden Çıkarım Sahaları	33	Bitki Örtüsü az /Olmayan Alanlar
132	Boşaltım Sahaları	331	Sahil, Kumsal, Kumluk
133	İnşaat Sahaları	332	Çıplak Kayalıklar
14	Yapay Tarımsal Olmayan Yeşil Alan	333	Seyrek Bitki Alanları
141	Yeşil Şehir Alanları	334	Yanmış Alanlar
142	Spor ve Eğlence Alan	4	Sulak Alanlar
2	Tarımsal Alanlar	41	Karasal Bataklık
21	Ekilebilir Alanlar	411	Bataklıklar
211	Sulanmayan Ekilebilir Alanlar	412	Turbalıklar
212	Sürekli Sulanan Alanlar	42	Denize Yakın Sulak Alanlar
213	Pirinç Tarlaları	421	Tuz Bataklığı
22	Sürekli Ürünler	422	Tuzlalar
221	Üzüm Bağları	423	Gel-git ile Oluşan Düzlükler
222	Meyve Bahçeleri	5	Su Yapıları

223	Zeytinlikler	51	Karasal Sular
23	Meralar	511	Su Yolları
231	Meralar	512	Su Kütleleri
24	Karışıklarım Alanları	52	Deniz Suları
242	Karışıklarım Alanları	521	Kıyı Lagünleri
243	Doğal Bitki Örtüsü ile Bulunan Tarım Alanı	522	Nehir Ağızları
		523	Nehir ve Okyanus

Tablo 2.11. CORINE Türkiye Ek Sınıflandırma

Kod	Sınıf Adı	Kod	Sınıf Adı
1121	Kesikli Şehir Yapısı	2221	Sulanmayan Meyve Bahçesi
1122	Kesikli Kırsal Yapı	2222	Sürekli Sulanan Meyve Bahçesi
2111	Sulanmayan Ekilebilir Alan	2421	Sulanmayan Karışık Tarım
2112	Sulanmayan Sera	2422	Sürekli Sulanan Karışık tarım
2121	Sulanan Alan	3321	Çıplak Kaya
2122	Sürekli Sulanan Ekilebilir Alan, sera	3322	Çok Yukarılarda Çıplak Kaya

2.1.7.2 Marmara Havzası Arazi Kullanımı

Corine 2018 sınıflandırmasına göre yapılan, Marmara Havzası'na ait 3. seviye arazi kullanımı aşağıdaki tablo üzerinde gösterilmiştir. Marmara Havzası arazi kullanımı 37 farklı sınıfta gruplanmıştır. Bu tabloda en büyük alan 629 273 ha alan kaplayan, tüm havzaya oranı %27,27 “Geniş Yapraklı Ormanlar”, ikinci olarak 409 779 ha alana sahip, tüm havzaya oranı %17,76 olan “Sulanmayan Ekilebilir Alan” bulunmakta, üçüncü olarak 211 486 ha alan kaplayan tüm havzaya oranı %9.16 olan “Doğal Bitki Örtüsü ile Bulunan Tarım Alanları” bulunmaktadır.

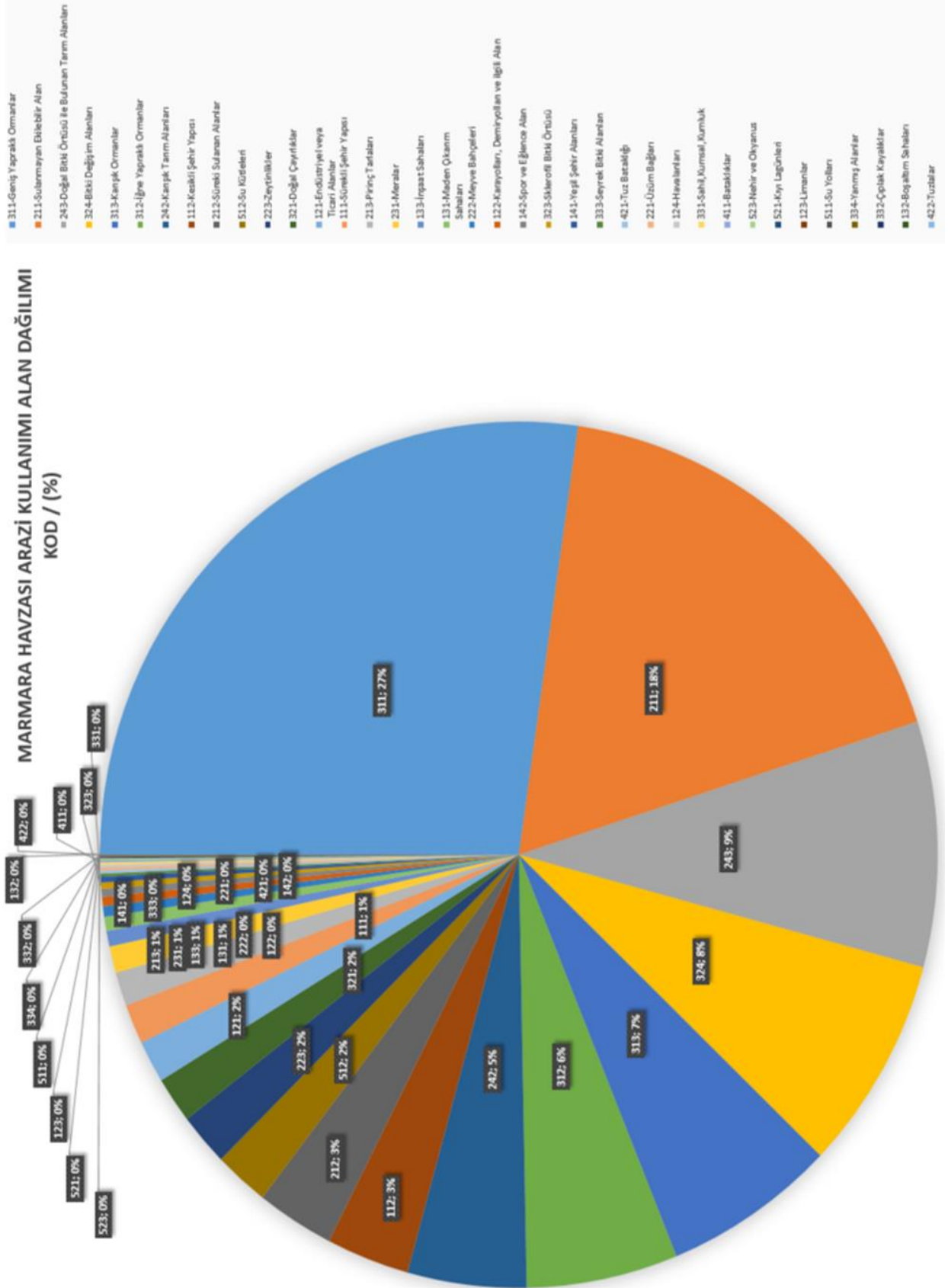
Bölgedeki arazi kullanım alanlarının dağılımını gösteren 3. seviye sınıflandırmaya ait detaylı pay diyagramı aşağıdaki şekil üzerinde gösterilmiştir. Bu arazi kullanımının havza içerisindeki dağılımını gösteren harita ise aşağıdaki şekil üzerinde verilmiştir.

Tablo 2.12. Marmara Havzası CORINE 3. Seviye Arazi Kullanımı

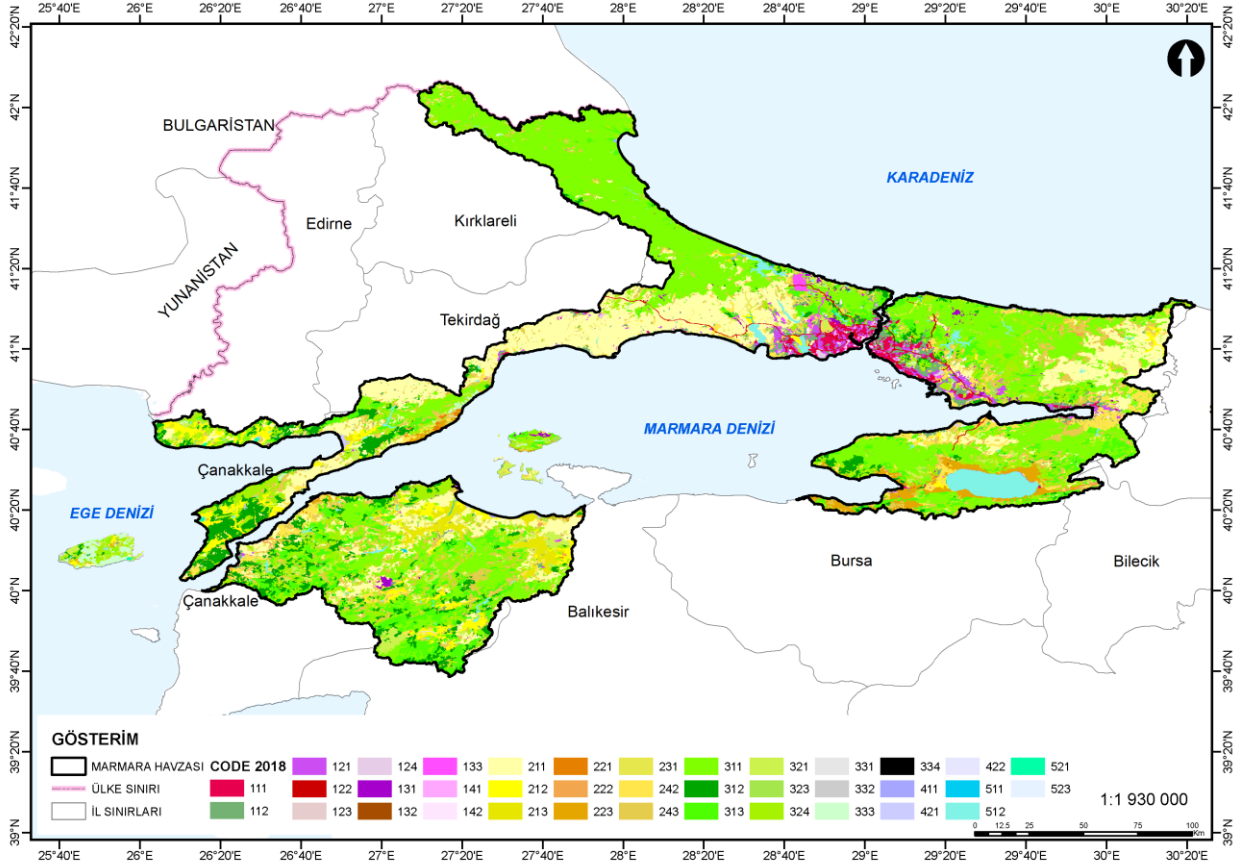
SINIF	KOD	ALAN (ha)	Yüzde (%)
Geniş Yapraklı Ormanlar	311	629 273.86	27.27
Sulanmayan Ekilebilir Alan	211	409 779.07	17.76

Doğal Bitki Örtüsü ile Örtülü Tarım Alanları	243	211 486.36	9.16
Bitki Değişim Alanları	324	185 253.48	8.03
Karışık Ormanlar	313	153 477.37	6.65
İğne Yapraklı Ormanlar	312	134 763.40	5.84
Karışık Tarım Alanları	242	105 743.04	4.58
Kesikli Şehir Yapısı	112	73 902.10	3.20
Sürekli Sulanan Alanlar	212	69 223.56	3.00
Su Kütleleri	512	48 600.59	2.11
Zeytinlikler	223	45 449.25	1.97
Doğal Çayırliklar	321	39 803.41	1.72
Endüstriyel veya Ticari Alanlar	121	36 510.02	1.58
Sürekli Şehir Yapısı	111	34 207.21	1.48
Pirinç Tarlaları	213	28 985.01	1.26
Meralar	231	22 994.60	1.00
İnşaat Sahaları	133	13 437.74	0.58
Maden Çıkarım Sahaları	131	12 226.37	0.53
Meyve Bahçeleri	222	9 035.80	0.39
Karayolları, Demiryolları ve ilgili Alan	122	7 927.35	0.34
Spor ve Eğlence Alan	142	6 821.86	0.30
Sklerofil Bitki Örtüsü	323	5 343.78	0.23
Yeşil Şehir Alanları	141	5 021.33	0.22
Seyrek Bitki Alanları	333	2 587.60	0.11
Tuz Bataklığı	421	2 524.60	0.11
Üzüm Bağları	221	2 435.28	0.11
Havaalanları	124	2 424.58	0.11
Sahil, Kumsal, Kumluk	331	2 137.19	0.09
Bataklıklar	411	1 852.67	0.08
Nehir ve Okyanus	523	1 621.98	0.07
Kıyı Lagünleri	521	922.82	0.04
Limanlar	123	750.66	0.03
Su Yolları	511	565.22	0.02
Yanmış Alanlar	334	493.21	0.02
Çıplak Kayalıklar	332	129.78	0.01
Boşaltım Sahaları	132	126.03	0.01
Tuzlalar	422	28.56	0.001
Genel Toplam		2 307 866.77	100.00

MARMARA HAVZASI ARAZİ KULLANIMI ALAN DAĞILIMI
KOD / (%)



Şekil 2.10. Arazi Kullanım Alanlarının Dağılımını Gösteren Detaylı Pay Diyagramı



Şekil 2.11. Marmara Havzası CORINE 2018 3. Seviye Arazi Kullanım Haritası (Tarım Orman Bakanlığı, E-U Land Monitoring Service)

2.1.8 Erozyon Durumu

Marmara Havzası içerisinde bulunan yan dere havzalarının topografik yapısının orta ve yayvan engebeli oluşu, jeolojik yapı, toprakların erozyona karşı hassasiyeti ve iklim koşulları nedeniyle erozyon ve sel felaketine oldukça hassas bir yapıda bulunmaktadır. Yan dere havzalarının dağlık-tepelik yapıya sahip olması yağış olarak düşen suyun hareketini hızlandırmaktadır. Özellikle toprak üzerinde bitki örtüsünün zayıf olduğu arazilere düşen yağışlar, toprağa infiltrasyonu sağlanamadığından yüzey akışı olarak kendini göstermektedir. Arazilere düşen yağışların yüzey akışı haline geçmesi yamaç arazilerde yüzey erozyonunu hızlandırmakta, verimli toprakların ve organik maddelerin taşınmalarına sebep olmaktadır.

Sağanak yağışlar sonucu yamaç arazilerden taşınan sarfiyatlar yan dere mecralarında toplanması ve mecralarda debilerin yükselmesi yan dere mecralarında taban ve kıyılarında stabiliteyi bozmakta, oyulmalara ve yamaç göçmelerine neden olmaktadır. Sarfiyatlarla birlikte

mansaba intikal eden rüsubat özellikle eğimin düştüğü yerlerde çökmesi neticesinde özellikle yıllık tekerrürlü debilere göre projelendirilen mansap tesislerinde kapasite yetersizliğine ve akabinde tarım alanlarında, yerleşim birimlerinde taşkın ve rüsubat zararlarının oluşmasında en önemli nedenlerin başında gelmektedir. Bu sebeple erozyonun başladığı yerden ağaçlandırma, teraslama çalışmalarının yapılması ve sel derelerinde ıslah sekileri ile kontrol altına alınması ile sarfiyatlarla mansaba intikal eden rüsubatın yerleşim birimlerine ve tarım arazilerine zarar vermeyecek şekilde dere içlerinde uygun depolama imkânlarının olduğu yerde tersip bentleri ile depolanmasını sağlamaktır.

Marmara Havzasına genel olarak bakıldığında, havzada bulunan eğimin düşük olduğu çayırliklar ve ova tarım arazilerinde erozyon normal olup, bu bölümlerde genelde kıyı erozyonu olarak görünmektedir. Bu alanlar denize mansaplanan derelerin oluşturduğu ova ve düzlükler olup, oldukça büyük alanları kapsamaktadır. Orman ve bitki örtüsünün yoğun olduğu alanlarda da erozyon normaldir. Ancak yüksek eğimli bozuk orman-makilik alanlarında az-çok şiddetli yüzey erozyonu aktiftir.

Havzada bulunan yüksek dağ ve tepelerden doğan büyük yan dereler, derin vadi ve kanyonlar içerisinde geçmektedir. Bu bölümlerdeki dik yamaçlardan ve kayalık alanlardaki fiziki ayrışmadan kaynaklanan kum-çakıl-taş iriliğinde rüsubat sağanak yağışlarla ana mecralara taşınmaktadır. Yan dere mecraları ve havzalarında yer yer yamaç göçmeleri ve heyelanlar da bulunmaktadır.

1980’li yıllara kadar havzada bulunan mera ve ormanlık alanlarında düzensiz ve plansız olarak aşırı miktarda otlatma yapılması, bitki örtüsünün tahribine, yüzey akışlarının artmasına ve erozyonun gelişmesine neden olmaktadır. Ayrıca havzada, yamaçlarda bulunan eğimin yüksek olduğu tarım alanlarında toprağı ve suyu koruyucu hiçbir önlem alınmadan tarım yapılması, en etkili ve uygulaması kolay olan kontur tarım (eğime dik toprak işleme) uygulamasına gidilmemesi, bu alanlarda erozyonun gelişmesine neden olmuştur.

Marmara Havzasında bulunan özellikle yerleşim birimlerin yoğun olduğu yan derelerdeki rüsubat probleminin bir nedeni de dere kenarı ve içlerine atılan hayvansal atıklar, moloz, pasa ve çöplerdir. Ayrıca yan dere havzalarında bulunan kum ocağı ve maden işletmeleri derelerin hidrolik yapılarını ve havzada doğal dengeyi olumsuz etkilemekte ve mecralarda erozyonun ve rüsubatın artmasına neden olmaktadır.

Ana mecralara taşınan rüsubatın büyük kısmı mecra içlerinde eğimin düşük ve mecranın geniş olduğu bölümlerde tuzaklanmaktadır. Az kısmı ise oluşan taşkınlarla mansaba taşınmaktadır.

Havzadaki sel ve taşkın problemi daha çok yan dere boğaz bölümleri ve mansabında kurulmuş olan köy ve beldelerde olmaktadır. Bu gibi konular DSİ tarafından münferit olarak ele alınmakta ve detaylı olarak incelenmektedir. Bu kapsamda alt havzalarda bulunan yan derelerde oldukça fazla etüt yapılarak raporları hazırlanmış ve uygulama çalışmaları yapılmıştır.

Havzada, rüsubat probleminin yoğun olduğu büyük yan dere ve çay yataklarında rüsubat taşınması nedeniyle kapasite kayıpları olmakta ve zaman zaman rüsubat ve taşkın suları dere kenarındaki arazilere yayılmaktadır.

Geçmişte havzada yapılan çalışmalarda, yan derelerde erozyon, rüsubat ve taşkın ile ilgili problemlerin her ikisinin de olduğu erozyon, rüsubat ve taşkın kontrolüne yönelik çalışmalar birbirlerini tamamlayacak şekilde bir bütün olarak yapılması gerektiği belirtilmektedir. Derelerin yukarı havza ve mansap bölümlerinde yapılan çalışmaların birbirinden tam olarak ayırmak mümkün olmadığı raporlarda belirtilmiştir. Rüsubat nedeniyle problem oluşturan dere ve yan dereler daha çok güney-kuzey istikametinde akan genel olarak kuzey bakılı yerlerdedir.

Havzada gereğinden fazla yapılan erozyon, rüsubat ve taşkın kontrolü tesisleri mecralarda stabiliteyi bozmakta, sediment oluşumuna ve ekonomik kayıplara neden olmaktadır. Ayrıca taşkın anında yıkılmaları durumunda taşkın ve rüsubat zararlarının artmasına neden olmaktadır.

Marmara Havzası erozyon durumu, aşağıdaki tablo ile verilmektedir. Buna göre 6 sınıfa ayrılarak yapılan erozyon durumu değerlendirmesinde, %42,37 oranı ile en fazla “Çok Şiddetli Erozyon” bulunmaktadır. Özellikle havzanın Kocaeli, İstanbul’un Anadolu yakasındaki kısmı, Yalova ve Bursa illeri içerisinde kalan kısımlarında “Çok Şiddetli Erozyon” olduğu aşağıdaki şekilde havza haritasında belirgin olarak görülmektedir.

Tablo 2.13. Marmara Havzası Erozyon Durumu Tablosu (DSİ)

Erozyon Durumu	Alan (ha)	Oranı (%)
Az Şiddetli Erozyon	34 886	1.43%
Normal Erozyon	886 546	36.47%
Şiddetli Erozyon	342 077	14.07%
Çok Şiddetli Erozyon	1 029 961	42.37%
Kayalık	335	0.01%
Diğer	137 291	5.65%
GENEL TOPLAM	2 431 097	

Birbirinden bağımsız üç havza grubunu kapsayacak şekilde ele alınan Marmara Havzası’nın, Avrupa kıtasında yer alan Trakya bölümünde Kuzey Marmara alt havzası, az şiddetli erozyon sınıfındadır.

Marmara Havzası (Biga-Göner alt havzası) içerisinde %96,83'lük kısmını ormanlık ve tarım alanları ile kaplanmakta, geriye kalan %3,17'lik küçük bir bölümde ise yerleşim, ocak alanları, taşlık, kayalık, baraj göl alanları ile kaplıdır.

Marmara bölgesinin güney-batında bulunan havzanın %56,82 bölümünü ormanlık alanlarla kaplı bulunmaktadır. Ormanlık alanların %39,05'lik kısmı verimli ve iyi vasıflı ormanlar olup, normal erozyonlu alanlar içerisinde, %17,77'lik bölümü ise bozuk ve orman toprağı olan sahalar içerisinde eğimin yükseldiğı bölümlerde az-şiddetli yüzey erozyonun aktif olduğu yerlerdir. Özellikle arazi kullanımı erozyon ve sediment durumunu çok yakından etkileyen faktörlerin başında geldiğinden verimli ormanlarda erozyon durumu normaldir. Ormanlık alanlar 0-800 kot arasında yoğunlukla kızılçam ağaçları ile dağınık bir şekilde maki alanları ile üst kotlarda genelde karaçam, sedir ve göknar ormanları kendini göstermektedir. Üst kotlara doğru verimli ormanlık alanlar daha yoğun bir şekilde bulunmaktadır.

Tarım alanları havza içerisinde ikinci büyük yeri kaplamakta olup, %40,01'dir. Özellikle Biga ve Göner çaylarının oluşturmuş olduğu, Biga, Göner ve Tahirova düzlüklerinde tarım uygulamaları bulunmaktadır. Ayrıca denize mansaplanan diğer büyük-küçük boyutlu denize mansaplanan derelerin oluşturduğu düzlükler ile üst kesimdeki yerleşim yerleri çevresinde ormanlık alanların dışındaki yerlerde dağınık olarak bulunmaktadır. Akdeniz-Karadeniz iklim kuşağı içerisinde geçişi olan bir konumda olmasından dolayı tarım ürünleri çeşitliğı ve verimli kendini göstermektedir.

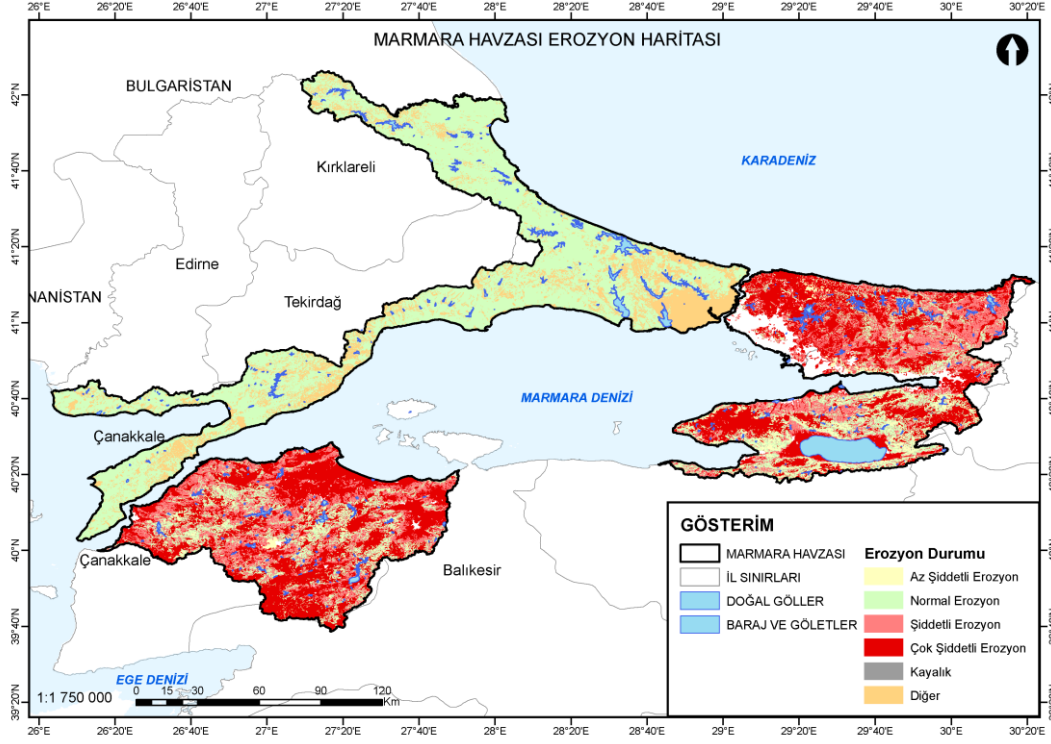
Çanakale havza içerisinde bulunan tek il merkezi olup, Lâpseki, Biga, Çan, Göner, Yenice ilçeleri yerleşim yerlerini oluşturmakta olup, havzanın %2,19 alanı kaplamaktadır. Geriye kalan %0,98'lik küçük bir bölümde ise sanayi alanı, baraj, göl ve ocaklar ile kaplıdır. Mera alanları havza içerisinde az bir alan kaplamakla birlikte resmi olarak ayrılan yerlerdendir. Ayrıca havza içerisinde köylerin orman içi veya tarım alanlarının mücavirinde kullanmakta oldukları mera alanları da mevcuttur. Mera alanlarında yer değiştiren toprak sıralamasında, 888 bin ton değeri ile en az toprağın harekete geçtiğı havzalardandır.

2.1.8.1 Havzada Sediment Durumu

Marmara Havzası Türkiye'deki havzalar içerisinde sediment verimi ve taşınımı fazla olan havzalardandır. Marmara Havzasındaki belli başlı rüsubat kaynakları;

- Yamaç tarım, mera, fundalık ve çıplak arazilerindeki yüzey erozyonu,
- Kayalık alanlardaki fiziki ayrışma, yamaç arazide bulunan taşlık alanlardaki akımlar,
- Dere yataklarında bulunan tarihi rüsubat konileri,

- Dere yataklarına atılan moloz, çöp, pas ve hayvansal atıklar,
- Yan derelerdeki yamaç göçmeleri, kıyı ve mecraya oyulmaları ile heyelanlar,
- Kum ocağı ve maden işletmeleri olarak sıralayabiliriz



Şekil 2.12. Marmara Havzası Erozyon Durumu Haritası (DSİ)

Türkiye İçin Geliştirilen Sediment Anahtar Eğrisi Denklemine Göre Akarsu Havzalarının Sediment Verimleri ve Miktarları ($Os=6,1817 A1,3047$) aşağıdaki tablo ile verilmektedir. Bir havzada sediment verimi kadar sedimentin problem olup olmadığı ve sedimentin gelecekte tesisin fonksiyonunu olumsuz etkileyip etkilemeyeceği önemlidir. Dolayısıyla incelenen konularda havza yamaç arazi özellikleri (topografya, bitki örtüsü, erozyon durumu vb.) mecraya karakteristikleri (kıyı ve mecraya oyulmaları, rüsubat hareketleri, hafriyatlar vb.) gözlemlenerek erozyon, rüsubat ve taşkın kontrolü tesislerinde rüsubat sorunu olup olmadığı gözlemlenmelidir.

Sediment hacim ağırlığı $1,3 \text{ ton/m}^3$ olarak bulunmuştur. Buna göre Marmara Havzasında sediment anahtar eğrisine göre hesaplanan ortalama sediment verimi; $167/1,30=128 \text{ m}^3/\text{yıl}/\text{km}^2$ olmaktadır.

Aşağıdaki tabloda Marmara Havzasında ölçüm sonuçları verilen sediment verimleri yan derelerden kaynaklanan ve mansaba taşınan sedimenti tam olarak yansıtmamaktadır. Yan derelerde sediment ölçümü yapılmamakta ayrıca yan derelerde sedimentin büyük kısmı sel olduğu zamanda taşınmaktadır.

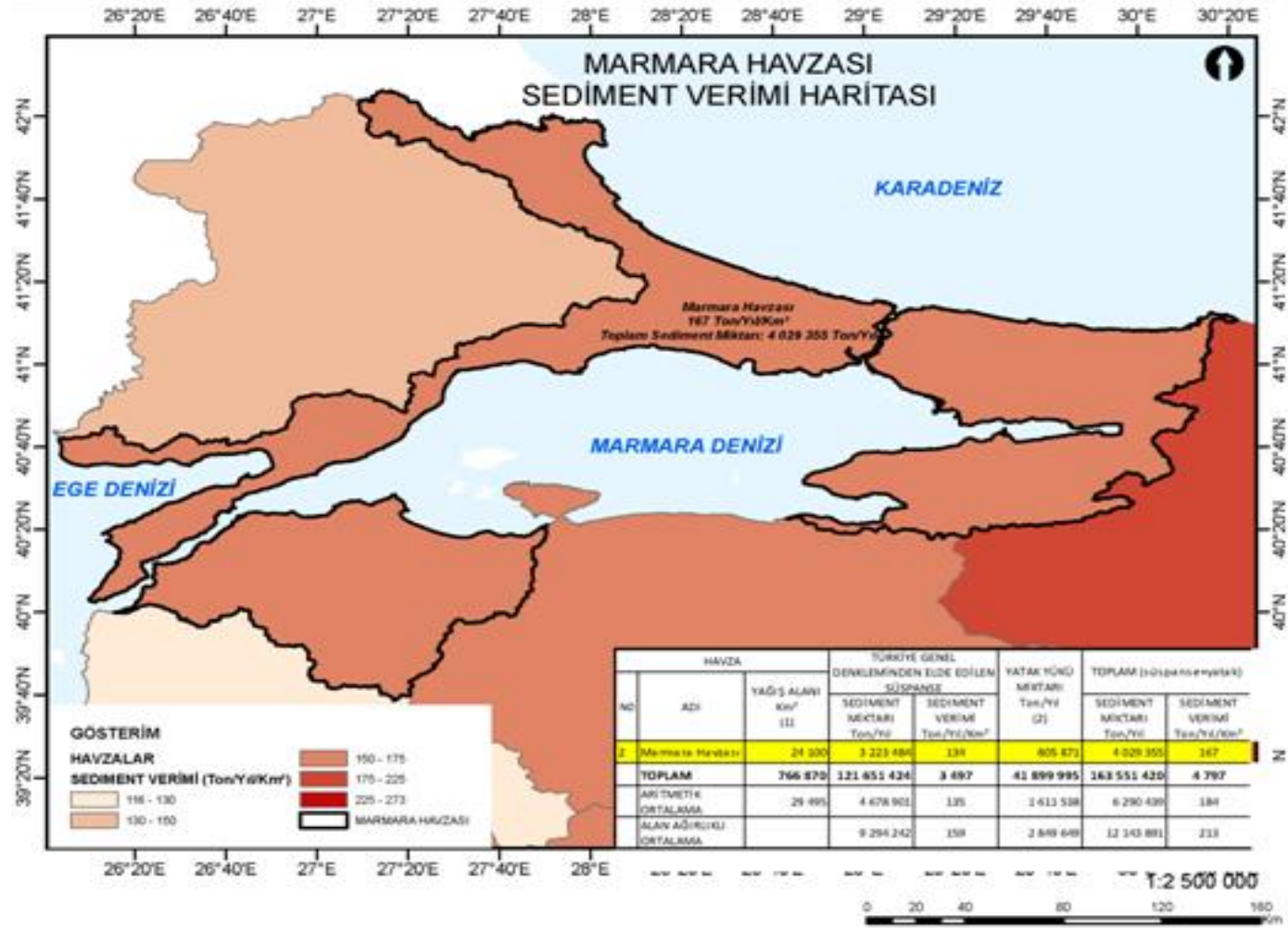
Havzadaki sel ve taşkın problemi daha çok yan dere boğaz bölümleri ve mansabında kurulmuş olan köy ve beldelerde olmaktadır. Bu gibi konular münferit olarak ele alınarak detaylı olarak incelenmelidir. Bu kapsamda DSİ tarafından, alt havzalarda bulunan yan derelerde oldukça fazla etüt yapılarak raporları hazırlanmış ve uygulama çalışmaları yapılmıştır.

Tablo 2.14. Türkiye Havzaları Sediment Verimleri ve Miktarları (DSİ)

HAVZA			TÜRKİYE GENEL DENKLEMİNDEN ELDE EDİLEN SÜSPANSE		YATAK YÜKÜ MİKTARI Ton/Yıl (2)	TOPLAM (süspanse+yatak)	
NO	ADI	YAĞIŞ ALANI Km ² (1)	SEDİMENT MİKTARI Ton/Yıl	SEDİMENT VERİMİ Ton/Yıl/Km ²		SEDİMENT MİKTARI Ton/Yıl	SEDİMENT VERİMİ Ton/Yıl/Km ²
1	Meriç Havzası	14 560	1 670 262	115	417 565	2 087 827	143
2	Marmara Havzası	24 100	3 223 484	134	805 871	4 029 355	167
3	Susurluk Havzası	23 765	3 165 148	133	791 287	3 956 435	166
4	Kuzey Ege Havzası	9 032	895 817	99	223 954	1 119 771	124
5	Gediz Havzası	17 110	2 061 718	120	515 429	2 577 147	151
6	K.Menderes Havzası	7 165	662 229	92	165 557	827 787	116
7	B Menderes Havzası	24 903	3 364 321	135	841 080	4 205 402	169
8	Batı Akdeniz Havzası	22 615	2 966 806	131	1 483 403	4 450 209	197
9	Antalya Havzası	14 518	1 663 979	115	831 989	2 495 968	172
10	Burdur Göller Havzası	8 764	861 295	98	430 647	1 291 942	147
11	Akarçay Havzası	8 377	812 010	97	406 005	1 218 015	145
12	Sakarya Havzası	56 504	9 798 185	173	2 449 546	12 247 732	217
13	Batı Karadeniz Havzası	29 682	4 230 286	143	2 115 143	6 345 429	214
14	Yeşilirmak Havzası	36 129	5 466 918	151	1 366 730	6 833 648	189
15	Kızılırmak Havzası	78 646	15 083 330	192	3 770 833	18 854 163	240
16	Konya Kapalı Havzası	56 554	9 809 499	173	4 904 750	14 714 249	260
17	Doğu Akdeniz Havzası	22 484	2 944 404	131	1 472 202	4 416 606	196
18	Seyhan Havzası	20 731	2 648 515	128	1 324 257	3 972 772	192
19	Asi Havzası	10 885	1 142 768	105	285 692	1 428 460	131
20	Ceyhan Havzası	21 222	2 730 650	129	682 662	3 413 312	161
21	Fırat Havzası	120 917	26 438 036	219	6 609 509	33 047 545	273
22	Doğu Karadeniz Havzası	24 022	3 209 879	134	1 604 940	4 814 819	200
23	Çoruh Havzası	19 894	2 509 867	126	1 254 933	3 764 800	189
24	Araç Havzası	27 548	3 837 898	139	1 918 949	5 756 847	209
25	Van Kapalı Havzası	15 254	1 774 879	116	887 439	2 662 318	175
26	Dicle Havzası	51 489	8 679 242	169	4 339 621	13 018 862	253
	TOPLAM	766 870	121 651 424	3 497	41 899 995	163 551 420	4 797
	ARİTMETİK ORTALAMA	29 495	4 678 901	135	1 611 538	6 290 439	184
	ALAN AĞIRLIKLİ ORTALAMA		9 294 242	159	2 849 649	12 143 891	213



Şekil 2.13. Türkiye Havzaları Sediment Verimi ve Miktarı Haritası



Şekil 2.14. Marmara Havzası Sediment Verimi ve Miktarı Haritası

Havzanın DSİ standartlarına göre arazi kullanım kabiliyet sınıfları aşağıdaki tablo 'da verilmektedir. 75 000 ha alanın, Birinci sınıf tarım arazisinin %3,26 oranıyla 6. Sırada. İkinci sınıf arazinin oranı ise %13,3'tür. Havzada en fazla orana sahip yedinci sınıf arazi olup, tarıma elverişsizliği yanında erozyona meyilli bir profil çizmektedir.

Havzada bulunan önemli derelerin, tekerrür debileri gözden geçirilerek, üzerindeki Taşkın Rüşbat Kontrolü (TRK) tesislerinin envanterinin çıkarılması, raporun ileriki aşamalarında karar vermede belirleyici rol üstlenecektir.

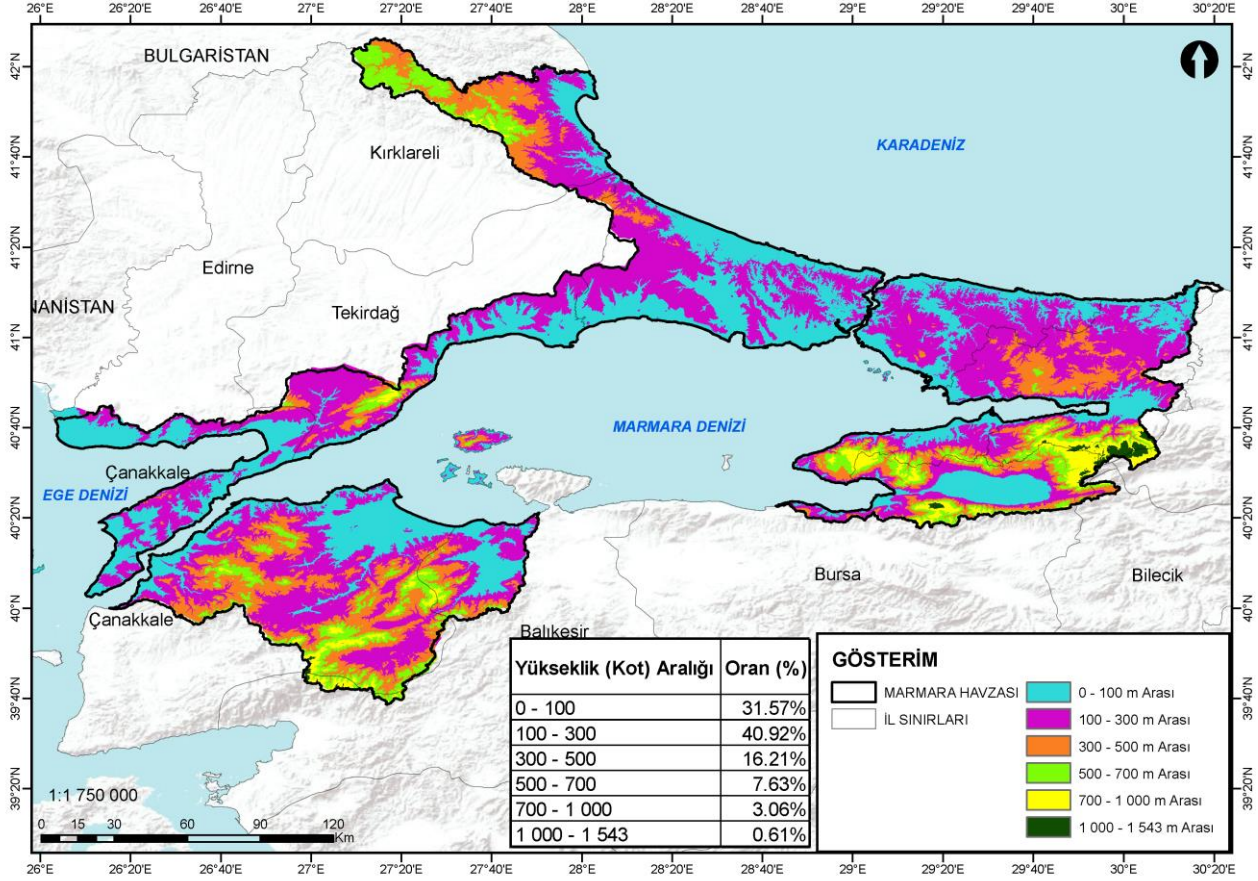
Havzada erozyon, sediment ve taşkın probleminin önlenmesinde, tek başına teknik önlemler yeterli olmamaktadır. Bu nedenle teknik ve idari önlemler birlikte uygulanmalıdır. Havzada bulunan tarım, orman ve mera arazilerinde bitki, toprak ve suyu koruyucu ve geliştirici, teknik ve idari önlemlerin uygulanması için DSİ, OGM, ÇEM, Tarım İl Müdürlüğü, Belediye Başkanlıkları ve Köy Tüzel Kişilikleri arasında yapılacak işbirliği konusunda bölgesince girişimlerde bulunulmalıdır.

Erozyon durumunda önemli bir fonksiyona sahip olan topoğrafik açıdan ele alındığında, Marmara Havzasının ortalama yüksekliği 752 m'dir. En yüksek kot değeri ise 1543 m'dir. 0-100 m aralığı yükseklik %31,57, 100-300 m aralığının ise havzanın %40,92'sidir.

Aşağıdaki tabloda havzanın kot dağılımı gösterilmektedir

Tablo 2.15. Marmara Havzası Yükseklik Sınıflandırılması Tablosu (SRTM Yükseklik Verisi)

Yükseklik (Kot) Aralığı	Oran (%)
0 - 100	31,57%
100 - 300	40,92%
300 - 500	16,21%
500 - 700	7,63%
700 - 1 000	3,06%
1 000 - 1 543	0,61%



Şekil 2.15. Marmara Havzası Yükseklik Sınıflandırılması Haritası

2.1.9 Ekosistem ve Korunan Alanlar

2.1.9.1 Ekosistem

Havzanın flora ve faunası incelenirken Marmara Havzası Master Planı (DSİ, 2014) kapsamında yapılan literatür taraması ile sağlanan bilgilerden ve İl Çevre Durum Raporlarından yararlanılmıştır.

2.1.9.1.1 Flora ve Fauna

Marmara Havzası, sanayi, ekonomi ve turizm alanlarındaki gelişmişliğinin yanında aynı zamanda Türkiye'nin önemli canlı yaşamına ev sahibi yapan bir bölümdür. İstanbul İl Çevre Durum Raporu'na (İstanbul Çevre ve Şehircilik İl Müdürlüğü, 2020) göre, İstanbul yaklaşık 2.500 civarında doğal bitki türüne sahiptir ve bu aynı zamanda ülkemizde doğal olarak yetişen on binden fazla bitkinin, yaklaşık %25'inin İstanbul'da görebileceğimiz anlamına gelir. Bu bitkilerden bazıları endemik olup tüm dünya üzerinde sadece İstanbul'da yaşamaktadır. Ancak bunlardan bir kısmının yaşam alanları son derece daralmıştır ve nesilleri tehlike altındadır.

İstanbul'da doğal olarak yetişen 270 bitki türü "Türkiye'nin Tehlike Altındaki Nadir ve Endemik Bitkiler Listesi'nde yer alır. Bunlar arasında 40 türün dünya üzerindeki en zengin popülasyonları İstanbul'da bulunmaktadır.

Tablo 2.16. Dünya üzerindeki en zengin popülasyonları İstanbul'da bulunan bitki türleri (İstanbul Çevre ve Şehircilik İl Müdürlüğü, 2020)

Kayışdağı soğanı	Doğu razyası	İstanbul yılanıyastığı
Sahil asperulası	İstanbul unlucası	Kum incisi
Pendik sarıotu	Aydos peygamber çiçeği	Çatalca peygamber çiçeği
Dikensiz peygamber çiçeği	Kilyos peygamber çiçeği	Çokbaşı köygöçüren
Kadıköy acı çiğdemi	Narin acı çiğdem	Sahil sarmaşığı
İstanbul çiğdemi	Ümraniye çiğdemi	Yarımburgaz hardalı
Bahçeşehir küresi	İstanbul binbirdelikotu	Kumul çivitotu
Kilyos moru	İstanbul ballıbası	İstanbul nazendesı
İstanbul keteni	Boğaziçi keteni	Halkalı emzikotu
Kıyı kerevizi	Trakya düğün çiçeği	Karadeniz salkımı
Kıyı rokası	Boğaziçi kafesotu	İstanbul karahindıbası
Trakya karahindıbası	İstanbul kekiği	Kilyos yoncası
Yonca	Riva sığırkuyruğu	Sahil sığırkuyruğu

İstanbul ilinin florasını yoğunlukla *Fagus orientalis* (kayın), *Carpinus betulus* (adi gürgen)'den oluşan geniş yapraklı ormanlarla ve meşe türleri, *Salix alba*, *Populus Tremula* gibi türler oluşturmaktadır. Çalı katında *Rhododendron ponticum* (ormangülü), *Ruscus aculeatus* (tavşan memesi), eğreltiler ve birçok *Rubus* (böğürtlen) türleri bulunur. Kıyı kumul vejetasyonunda ise *Eryngium* türleri, *Alkanna tinctoria*, *Onosma tauricum*, *Lychnis coronaria* gibi bitkiler vardır. Ayrıca, araştırma alanında aslında Akdeniz elementi olan *Myrtus communis* (mersin), *Laurus nobilis* (defne), *Erica arborea* (funda), *Arbutus unedo* (koca yemiş) gibi türler kıyıya yakın yerlerde görülerek yalancı makiyi oluştururlar (DSİ, 2014).

Çanakkale İl Çevre Durum Raporu'na (Çanakkale Çevre ve Şehircilik İl Müdürlüğü, 2019) göre Çanakkale İli vejetasyonu çeşitlilik arz etmektedir. İlde orman varlığı il toplam alanının yaklaşık %56'sını kaplamakta olup, Kazdağları'nın (Ayvacık, Bayramiç ve Yenice İlçeleri) kuzey yamaçları, Biga ve Çan ilçelerinin yüksek kesimleri orman vejetasyonu ile karakteristiktir. Kazdağları vejetasyonunda kuzey bakı ve yükseltiye bağlı olarak belli süksesyon evreleri görülmekte olup, yine yükseltiye bağlı olarak yapraklılardan meşe ve kestane türleri, ibrelilerden kızılçam, karaçam ve endemik göknar karışık bitki birliği oluşturmaktadır.

Çanakkale ilinde yapılan floristik incelemelerde gözlemlenen bitki türleri, *Galanthus trojanus* (Kazdağ Kardeleni), *Anthemis cretica ssp*, *Carduus nutans ssp*, *Falcato-incurcus* (Deve diken),

Alkanna tinctoria ssp, Subleiocarpa (Hava Civa Otu), Eunoymus latifolius ssp, Cauconis (Papaz külahı), Crocus candidus (Çiğdem), Stechys cretica ssp, Lesbiaca, Fritillaria bithynica (Britanya Ters Lalesi), Papaver virchowii (Borcanka), Scrophularia floribunda (Sıracaotu), Abies nordmanniana subsp. Equitrojani (Kazdağ Köknarı) şeklindedir (DSİ, 2014).

Kocaeli İl Çevre Durum Raporu'na (Kocaeli Çevre ve Şehircilik İl Müdürlüğü, 2019) göre ekolojik bakımdan önemli bir yükselti farkı, karasal ve sucul habitat çeşitliliği, Akdeniz ve Oseyanik iklimlerin özelliklerini bir arada bulundurması gibi özellikleriyle zengin bir bitki çeşitliliğine ev sahipliği yapmaktadır. Kocaeli İlinde 1.477 damarlı bitki taksonunun bulunduğu tespit edilmiştir. Kocaeli'deki vaskuler taksonların endemizm oranı %3,39'dur. Ayrıca İstanbul Üniversitesi Öğretim Üyesi Doç. Dr. Sırrı Yüzbaşıoğlu tarafından süsengiller familyasından literatüre Crocus Keltepenis (Keltepe Çiğdemi) olarak geçen ve sadece Kocaeli'de bulunan endemik bir bitki türü keşfedilmiştir (Kocaeli Çevre ve Şehircilik İl Müdürlüğü, 2019).



Şekil 2.16. Keltepe Çiğdemi (Crocus keltepenis) (Kocaeli Çevre ve Şehircilik İl Müdürlüğü, 2019)

Kocaeli'de ormanlık alanların tamamı koru ormanı niteliğindedir. Kayın yanında gürgen, kestane, akçaağaç, dişbudak, ıhlamur, meşe, porsuk, sarıçam, göknar, kızılbaş, söğüt, çınar ağaç türleri bulunmaktadır. Üst tabakada meşe (Quercus pedunculata ve Q. sessiliflora), gürgen (Carpinus betulus), kayın (Fagus orientalis) ağaçlarından oluşan bu meşcerede asli tür Meşe'dir (DSİ, 2014).

Havza Master Planı (DSİ, 2014) kapsamında proje alanında yapılan çalışmalar sonucu gözlemlenen Amphibia (Kurbağalar), Reptilia (Sürüngenler) ve Aves (kuşlar) türleri sırasıyla aşağıdaki tablolar ile verilmektedir.

Tablo 2.17. Marmara havzasında bulunan Amphibia Türleri (DSİ, 2014)

Latince Adı	Türkçe Adı
<i>Bombina variegata</i>	Sarı Kurbağa
<i>Alytes obstetrican</i>	Ebe Kurbağası
<i>Bufo viridis</i>	Haçlı Kurbağa
<i>Bufo bufo</i>	Siğilli kurbağa
<i>Rana pipens</i>	Adi Kurbağa
<i>Hyla arborea</i>	Ağaç Kurbağası
<i>Bufo calimata</i>	Yeşil Kurbağa

Tablo 2.18. Marmara Havzasında bulunan Reptilia Türleri (DSİ, 2014)

Latince Adı	Türkçe Adı
<i>Lacerta simonyi</i>	Küçük Kertenkele
<i>Hemidactylus turcicus</i>	Genişpamaklı keler
<i>Testudo hermanni</i>	Herman Kaplumbağası
<i>Testudo graeca</i>	Yunan Kaplumbağası
<i>Chamaeleo chamaeleo</i>	Bukalemun
<i>Algyroides marchi</i>	Hareketli Kertenkele
<i>Lacerta lepida</i>	Çit Kertenkelesi
<i>Lacerta papuca</i> Cüce	Çit Kertenkelesi
<i>Lacerta viridis</i>	Yeşil Kertenkele
<i>Podarcis muralis</i>	Duvar Kertenkelesi
<i>Vipera ammodytes</i>	Akdeniz Engereği
<i>Vipera xanthina</i>	Engerek
<i>Vipera lebatina</i>	Sarı Engerek
<i>Natrix natrix</i>	Su Yılanı
<i>Coluber caspius</i>	Hazer Yılanı
<i>Ophisaurus apodus</i>	Oluklu Kertenkele

Tablo 2.19. Marmara Havzasında Bulunan Aves Türleri (DSİ, 2014)

Latince Adı	Türkçe Adı
<i>Podiceps cristatus</i>	Tepeli Dalgıç
<i>Podiceps nigricallis</i>	Kara Boyun
<i>Pelecanus cripus</i>	Tepeli Pelikan
<i>Pelecanus onoeratalus</i> -	Pelikan
<i>Phalacrocorax carbo</i>	Karabatak
<i>Phalacrocorax pymaeus</i>	Cüce Karabatak
<i>Nycticorax nycticorax</i>	Gece Balıkçılı
<i>Egratta garzetta</i> Küçük	Beyaz Balıkçıl
<i>Egratta alba</i>	Beyaz Balıkçıl
<i>Phoenicopterus ruber</i>	Flamingo
<i>Anser anser</i>	Boz Kaz
<i>Anas aculata</i>	Kıl Kuyruk
<i>Porphyrio porphyria</i>	Saz Horozu
<i>Rallus aquaticus</i>	Su Tavuğu
<i>Himantopus himantopus</i>	Uzunbacak
<i>Charadrius hiaticula</i>	Halkalı Yağmurcun
<i>Asia flammeus</i>	Bataklık Baykuşu
<i>Riparia riparia</i>	Kum Kırlangıcı
<i>Borhinus cedicnemus</i>	Karagöz
<i>Ammoperdix griseogularis</i>	Kum Kekliği
<i>Circus aeruginosus</i>	Saz Delicesi
<i>Circus cynaeus</i>	Ekin Delicesi
<i>Milvus milvus</i>	Kızıl Çaylak
<i>Circaetus gallicus</i>	Yılan Kartalı
<i>Accipiter nisus</i>	Küçük Atmaca
<i>Prunella modularis</i>	Çit Serçesi
<i>Sylvia boris</i>	Ötleğen
<i>Phylloscopus trochilus</i>	Söğüt Bülbülü
<i>Monticola solitarius</i>	Gök Ardıç Kuşu

Latince Adı	Türkçe Adı
<i>Luscinia megarhynchos</i>	Bülbül
<i>Aegithalus candatus</i>	Baştan Kara
<i>Ciconia ciconia</i>	Leylek
<i>Streptopelia decaocto</i>	Kumru
<i>Bubo bubo</i>	Puhu
<i>Ragulus regulus</i>	Çalı Kuşu
<i>Coturnix coturnix</i>	Bıldırcın
<i>Buteo buteo</i>	Şahin
<i>Falco peregrinus</i>	Doğan
<i>Alectoris rufa</i>	Keklik
<i>Streptopelia turtur</i>	Uveyik
<i>Columba cenas</i>	Güvercin
<i>Athene noctua</i>	Kukumav Kuşu
<i>Upupa epops</i>	İbibik
<i>Hironda rustica</i>	Kırlangıç
<i>Panzer domesticus</i>	Serçe
<i>Sturnus vulgaris</i>	Siğircik
<i>Pica pica</i>	Saksağan
<i>Corvus corax</i>	Kara Karga
<i>Corvus corone cornix</i>	Leş Kargası
<i>Columba palumbus</i>	Tahtalı Güvercin
<i>Asio otus</i>	Orman Baykuşu
<i>Apus apus</i>	Ebabil Kuşu
<i>-Merops apiaster</i>	Arı Kuşu
<i>Neophron perenopteus</i>	Akbaba
<i>Turdus pilaris</i>	Ardıç Kuşu
<i>Turdus iliacus</i>	Pas Ardıç Kuşu

Tablo 2.20. Marmara Havzasında bulunan Mammalia Türleri (DSİ, 2014)

Latince Adı	Türkçe Adı
<i>Canis aureus</i>	Çakal
<i>Caster fiber</i>	Kunduz
<i>Mustela nivalis</i>	Gelincik
<i>Sciurus anomalis</i>	Ağaç Sincabı
<i>Martes foina Kaya</i>	Sansarı
<i>Martes martesmarles</i>	Ağaç Sansarı
<i>Citellus citellus</i>	Tarla Sıçanı
<i>Lutra lutra</i>	Su Samuru
<i>Meles meles</i>	Porsuk
<i>Sus scrofa</i>	Yaban Domuzu
<i>Herpestes ichneumon</i>	Kuyruk Süzen
<i>Hyaena hyaena</i>	Sırtlan
<i>Cricetus cricetus</i>	Cırlak Sıçan
<i>Desmana pyrenaica</i>	Köstebek
<i>Vulpes vulpes</i>	Tilki
<i>Lepus europeus</i>	Tavşan
<i>Microchiroptera sp.</i>	Yarasa
<i>Capreolus capreolus</i>	Karaca
<i>Canis lupus</i>	Kurt
<i>Marmoto marmoto</i>	Dağ Sıçanı
<i>Monochus monochus</i>	Akdeniz Foku
<i>Mustela lutreda</i>	Bataklık Samuru

Havzada bulunan memeli türleri aşağıdaki tablo ile verilmektedir. Ayrıca Marmara Havzası proje alanında en çok görülen balık türleri barbunya, istavrit, kalkan, kefal, kırlangıç, palamut, vatoz, gibi denizde yaşayan balıklarla alabalık, sazan tatlısu kefali, yılan balığı gibi türlerdir.

2.1.9.1.2 Kırklareli İli Flora ve Fauna:

Kırklareli ili sınırları dâhilinde 113 familyaya ait 581 cins, 1581 tür, 363 alttür, 124 varyete olmak üzere toplam 1669 takson bulunmaktadır. Bölgede yaygın olarak bahçe veya tarlalarda üretimi yapılan kültür bitkileri, süs amacıyla kullanılan taksonun kültür amacıyla kullanıldığı tespit edilmiştir. Bununla birlikte kültür bitkileri de dâhil olmak üzere Kırklareli’nde bulunan toplam damarlı bitki taksonu sayısı 1772 olarak tespit edilmiştir

Gözlemler ve literatür araştırması sonucunda Kırklareli’nde 267 kuş türü tespit edilmiş olup, Türkiye kuşlarının % 44’ünü oluşturmaktadır. IUCN kriterlerine göre şah kartal (Aquila heliaca) doğal ortamda soyu tükenme tehlikesi büyük olan (VU) türlerdendir. Kuzgun (Coracias garrulus) ise neredeyse tehdit altında (NT) olan türlerdendir. Bunun yanında 2 türde veri eksikliği (DD) vardır. Bölgede bulunan diğer tüm türler ise yaygın türler kategorisindedir (LC).

Kırklareli il sınırları içerisinde kuyruksuz kurbağalardan 8, semenderlerden ise 2 tür olmak üzere toplam 10 ikiyaşamlı türü yaşamaktadır. İki yaşamlıların hepsi IUCN kriterlerine göre yaygın bulunan türlerdendir (LC). Kırklareli il sınırları içerisinde kaplumbağalardan 4, kertenkelerden 11 ve yılanlardan 12 tür olmak üzere toplam 27 sürüngen türü yaşamaktadır. Bu sürüngenlerden IUCN’e göre 1 tür hassas (VU), 4 tür neredeyse tehdit altında (NT) ve 19 tür de yaygın türlerdendir (LC). Kırklareli il sınırları içinde 6 takım, 16 familyaya ait toplam 64 memeli türü bulunmaktadır.

2.1.9.1.3 Tekirdağ İli Flora ve Fauna:

Tekirdağ İli, konum itibariyle Akdeniz ve Avrupa-Sibirya floristik bölgelerinin karşılaştığı alanda bulunmaktadır. Bunun sonucu olarak da il, bitki örtüsü açısından zengin bir potansiyele sahiptir. (Atalay 1997, Dönmez 1990)

Tekirdağ ilinin Karasal Biyolojik Çeşitlilik ve İç Su Ekosistemleri Biyolojik Çeşitlilik Envanter ve İzleme çalışmaları sırasında yapılan arazi ve literatür çalışmaları sonucunda; ilde 1091 bitki, 20 memeli, 218 kuş, 16 sürüngen ve 9 amfibi türü tespit edilmiştir.

Mevcut türler yalnızca bu bölgeye has olmayıp, geniş bir alanda yaşamını devam ettirebilirler. Faunistik araştırmalar sonucunda; bölgede soyu tükenme tehlikesi ile karşı karşıya olan 6 kuş türü tespit edilmiştir. Bu türler kuğu (Cygnus olor), Turna (Grus grus), Alaca baykuş (Strix aluco), Yalı çapkını (Alcedo atthis), Mavi kuzgun (Coracias garrulus) ve çavuş kuşu-ibibik (Upupa epops)’tur (Anonim 2000).

Bölgede yaşadığı bilinen kuş türlerinden; karabatak, yağmurkuşu, sürmeli çalikuşu, sıvacı kuşu, dağ kargası ve çit kirazkuşu “Avrupa’nın Yaban Hayat ve Yaşama Ortamlarını Koruma Sözleşmesi” gereğince kesin koruma altına alınan türlerdir. Ayrıca bölgede yaşadığı bilinen türler arasında “Tehlike Altındaki Bitki ve Hayvan Türlerinin Uluslararası Ticaretine İlişkin Sözleşme” kapsamında türe rastlanmamıştır (Anonim 2000).

2.1.9.1.4 İstanbul İli Flora ve Fauna:

İstanbul'da iklim, toprak ve jeomorfolojik özellikler gibi yetişme koşullarının ortaya çıkardığı doğal bitki formasyonu ormandır. Orman formasyonunun tahrip edildiği yerlerde gelişen çalı formasyonu İstanbul'da iki şekilde temsil edilir, İstanbul'un güney kesimlerinde yaygın olan maki, kuzeye gidildikçe yerini nemcil çalı türlerinin de çalı toplulukları içine karışmasıyla psodomaki formasyonuna bırakır. Karadeniz kıyılarındaki kumullar üzerinde ise kumul vejetasyonu ortaya çıkar.

İstanbul'un geçiş özelliği bitki topluluklarının floristik bileşimine de yansır, İstanbul'un orman alanlarının florasını oluşturan türlerin bir kısmı Avrupa-Sibirya flora bölgesine bir kısmı da Akdeniz flora bölgesine ait türlerdir. İstanbul'un doğal florasına 2500 civarında çiçekli bitki ve eğrelti kayıtlıdır.

İstanbul faunistik özellikleri bakımından da dikkat çekici sahalardan birisidir. İstanbul'un orman alanları içinde bazı memeli hayvanlarda (tilki, karaca, kurt, yaban domuzu, çakal, tavşan, sincap, kirpi, gelincik ve ağaç sansarı vb] yaşam alanı bulur. İstanbul dünyadaki önemli kuş göç yollarından birisi üzerindedir.

2.1.9.1.5 Çanakkale İli Flora ve Fauna:

Çanakkale İli vejetasyonu Akdeniz ve Karadeniz geçiş iklimine bağlı olarak çeşitlilik arz etmektedir. İl'de orman varlığı il toplam alanının yaklaşık %56'sını kaplamakta olup, Kazdağlarının (Ayvacık, Bayramiç ve Yenice İlçeleri) kuzey yamaçları, Biga ve Çan ilçelerinin yüksek kesimleri orman vejetasyonu ile karakteristiktir. Kazdağları vejetasyonunda kuzey bakı ve yükseltiye bağlı olarak belli süksesyon evreleri görülmekte olup, yine yükseltiye bağlı olarak yapraklılardan meşe ve kestane türleri, ibrelilerden kızılçam, karaçam ve endemik göknar karışık bitki birliği oluşturmaktadır.

Yükseltilerde özellikle kıyı şeridinde kızılçam ormanları yapraklı meşe türleri ile karışık formasyonlar oluşturmakta, bu vejetasyon yapısı batı ve güney kesimlerde maki örtüsü şeklinde (herdem yeşil ya da yaprak döken çalı formları) kendini belli etmektedir. Ayvacık İlçesinin batı kıyı şeridi, Gökeçeeda ve Bozcaada ilçelerinde garig formasyon şeklinde bodur step çalılıkları ilde göze çarpan step alanlardır.

Çanakkale İli faunasına bahsedecek olursak; Çanakkale il sınırları içinde 7 takım, 20 aile ve 44 cinse ait toplam 78 memeli türün (% 48,1) bölgede yaşaması faunal zenginliğin diğer bir göstergesidir. Çanakkale ili sınırları içinde endemik memeli türü bulunmamaktadır. IUCN kriterlerine göre 2 tür yetersiz veriye sahip türleri (DD), 60 tür yaygın türleri (LC), 6 tür

neredeyse tehdit altındaki türleri (NT), 8 tür hassas türleri (VU) ve 1 tür de vahşi yaşamda soyu tükenme tehlikesi çok büyük olan türü (EN) içermektedir. Çanakkale İli'nde 9 amfibi ve 34 sürüngen türünün yaşadığı belirtilmektedir. Çanakkale'de bulunan amfibi türleri, Türkiye'de dağılışı gösteren amfibi türlerinin %27.3'lik kısmını kapsamaktadır. Sürüngen türleri ise Türkiye'deki sürüngen türlerinin % 26'sını kapsamaktadır. Amfibi ve sürüngen türlerinden IUCN kriterlerine göre 38'i LC, 3'ü NT, 1'i VU ve 1 tanesi de EN kategorisine dâhildir.

Çanakkale, coğrafi konumu gereği Anadolu'dan geçen kuş göç yolları üzerinde yer almaktadır. Bu sebeple özellikle göç mevsimlerinde toplu kuş göçleri gözlenmektedir. Yapılan literatür incelemelerinde, Çanakkale İli kuş faunasına yönelik ilk çalışmanın Ertan (2001) tarafından yapıldığı belirlenmiştir. Literatür taraması sonucunda elde edilen tür listesi ve arazi çalışmaları sırasında gözlemlenen kuş tür listeleri birlikte değerlendirildiğinde ise Çanakkale ilinde toplam 65 familyaya ait 295 kuş türü tespit edilmiş olup, mevcut tür sayısı Türkiyede gözlemlenen toplam kuş tür sayısının % 58'ini oluşturmaktadır.

2.1.9.1.6 Kocaeli İli Flora ve Fauna:

Kocaeli İli deniz seviyesinden 1.601 m yüksekliğe kadar uzanan ekolojik bakımdan önemli bir yükselti farkı, karasal ve sucul habitat çeşitliliği, Akdeniz ve Oseyanik iklimlerin özelliklerini birarada bulundurması gibi özellikleriyle zengin bir bitki çeşitliliğine ev sahipliği yapmaktadır. Literatüre göre Kocaeli'de 1.397 bitki taksonu kayıt edilmiştir.

Türkiye'den kayıt edilen 170 kadar memeli hayvan türünün 54'ünün Kocaeli İlinde de yayılışı gösterebileceği öngörülmekte olup, bu sayı Türkiye memeli hayvan faunasının yaklaşık % 35'ine karşılık gelmektedir.

Kocaeli İli'nde 50 familyaya ait toplam 252 kuş türünün varlığı tespit edilmiştir. İl ve civarında 11 familyaya dahil 29 sürüngen türünün yayılışı gösterdiği belirlenmiştir. Bu türlerin IUCN tarafından yayımlanan dağılım haritaları ile de karşılaştırılarak Kocaeli civarında yayılışı gösterdikleri teyit edilmiştir.

Kocaeli İli ve civarında altı familyadan toplam 11 amfibi türünün yayılışı gösterdiği belirlenmiştir. Bu belirlenen türlerin dağılımları IUCN tarafından yayımlanan dağılım haritaları ile de karşılaştırılarak teyit edilmiştir.

2.1.9.1.7 Bursa İli Flora ve Fauna:

Bursa İli, iklimi, coğrafi konumu ve sahip olduğu topografik özellikler nedeniyle farklı vejetasyonlara ev sahipliği yapmaktadır. Akdeniz iklim tipinin çeşitli versiyonlarının etkisi

altında olan Eumediterranean biyoiklim katında *Phillyrea latifolia* ve *Quercus coccifera*'nın fizyonomiyi tayin ettiği pseudomaki toplulukları yaygındır.

Bursa İli 135 km kıyı bandına sahip olup, Eşkel'den başlayıp aralıklarla batıda Yeniköy'e kadar uzanan genişliği 50-500 m arasında değişen ve alçak tepelerden oluşan kumullar kıyıya paralel olarak uzanmaktadır. Kumul vejetasyonu, *Juncusağırıklı* ön cephe kumul bitki örtüsü karaya doğru iyi gelişim gösteren *Lavandula pedunculata* ssp. *cariensis* sabit kumul topluluğuna geçiş yapar. Kumul vejetasyonunun devamı niteliğinde olan sahil sklerofil maki vejetasyonunda Akdeniz kumullarının karakteristik türü olan *Echium angustifolium*'a da yer yer rastlanır. *Lavandula* sabit kumulları içinde, yer yer *Fraxinus angustifolia*, *Populus alba* ve *Quercus robur*, *Paliurus spina-christi* toplulukları yer alır.

Sulak alan vejetasyonu özellikle İznik Gölü, Uluabat gölü ile bu gölleri besleyen dere ağzlarında, Nilüfer ve Kocaçay dere kenarlarında gelişim gösterir. Primer verimlilik ve diğer türlere sağladığı beslenme, barınma ve üreme alanı olanakları açısından son derece zengin ve dinamik olan bu vejetasyon tipinin korunması son derece önemlidir.

Ekorşe çayır vejetasyonu özellikle 2.000 metreden sonra Uludağ'ın üst kesimlerinde yaygın olup biyolojik çeşitlilik açısından son derece zengindir. Literatür ve arazi çalışması kayıtlarına göre Bursa İli sınırları içerisinde 10 amfibi (iki yaşamlı) türü saptanmıştır. Bursa İli sınırları içerisinde, literatür kayıtlarına göre 3 kaplumbağa, 14 kertenkele ve 14 yılan türü olmak üzere toplam 31 sürüngen türü yayılış göstermektedir. Bursa ilinde, farklı ailelerden toplam 268 kuş türüne ait kayıt bulunmaktadır. Bursa ilinde 49 memeli türü tespit edilmiştir.

2.1.9.1.8 Balıkesir İli Flora ve Fauna:

İlde Akdeniz, Karadeniz ve İç bölgeler (İran –Turan) flora bölgeleri birbirleriyle kesişir. Kuzey kesimlerde Karadeniz Fitocoğrafya bölgesi karakteri ön plana çıkar. Batı ve güney kesim Akdeniz florasının, iç kesimlerde İran Turan fitocoğrafya bölgesi elemanlarına rastlanmaktadır.

İlin bitki türleri çeşitli habitatlarda bulunur. Bazıları kıyı kumsalları ve tuzlu bataklıkları hayat alanı olarak seçmişken bazıları da dağların en yüksek kesimlerine, subalpin kata yerleşmiştir. İlde relict ve endemik çok sayıda bitki türü vardır. *Astragalus idae* ve *Acer hyrcanun* subsp. *keckianum* başlıca endemik odunsulardır. Sarı çiçekli orman gülü (*Rhododendron luteum*) ise en önemli relikttir. Kazdağları, Burhaniye ve Havran çevreleri relict ve endemikler bakımından en zengin sahalardır.

Prof. Dr. Fatih Satıl, Prof. Dr. Gülendârn Tümen ve Prof. Dr. Selami Selvi'nin görev aldığı biyoçeşitlilik projesi kapsamında Balıkesir ilinde, 2 bin 133 bitki çeşidi, 45 memeli hayvan türü, 278 kuş türü, , 26 sürüngen ve 9 amfibi türü tespit edilerek kayıt altına alınmıştır.

2.1.9.1.9 Yalova İli Flora ve Fauna:

Bölgenin hâkim bitki örtüsünü genellikle merkezdeki ve güneydeki dik yamaçları ve vadileri kaplayan ve yaprak döken ağaçlardan meydana gelen ormanlar oluşturmaktadır. Denize yakın bölgelerdeki yüksek ve dik yamaçlar çoğunlukla makilik ve kayalıklarla kaplıdır ve bitki örtüsü sık ve bodur çalılıklar ve yer yer çıplak kayalık zemin şeklindedir. Ulusal Biyolojik Çeşitlilik Envanter ve İzleme Projesi kapsamında Yalova ilinde 627 damarlı bitki türü tespit edilmiş olup, bunlardan 25 tanesi endemiktir. Ayrıca Ulusal Biyolojik Çeşitlilik Envanter ve İzleme projesi kapsamında ilde toplam 38 adet memeli türü, 234 adet kuş türü tespit edilmiştir. Yalova İli sınırları içerisinde literatür kayıtlarına göre 3 kaplumbağa, 11 kertenkele ve 13 yılan türü bulunmaktadır. Ulusal Biyolojik Çeşitlilik Envanter ve İzleme projesi kapsamında ilde toplam 8 adet amfibi türü de tespit edilmiştir.

2.1.9.1.10 Sakarya İli Flora ve Fauna:

Sakarya İli'nin Karasal ve İç Su Ekosistemleri Biyolojik Çeşitlilik Envanter ve İzleme İşi sonucunda damarlı bitkilerde literatürde toplamda 1518 takson tespit edilmiştir.

Sakarya ilinde literatür olarak 57 memeli türü, 197 kuş türü tespit edilmiştir. Ayrıca ilde literatür olarak 28 sürüngen türü, 10 amfibi türü sayısı tespit edilmiştir.

2.1.9.1.11 Bilecik İli Flora ve Fauna:

Bilecik, Marmara Bölgesinin güneydoğusunda Marmara, Karadeniz, İç Anadolu ve Ege Bölgelerinin kesim noktaları üzerindedir. Bilecik ilinde yapılan çalışmalarda; 61 familya, 312 cins, 532 tür damarlı bitki taksonu tespit edilmiştir. Bitki taksonlarının fitocoğrafik bölgelere dağılımı ise şöyledir; % 9.09'u İran-Turan, % 12.50'i Akdeniz ve %10.79 Avrupa-Sibirya elementi. Çok bölgeli veya fitocoğrafik bölgesi bilinmeyenlerin oranı ise % 67.61'dir.

Bilecik ilinin gerek sahip olduğu iklim özellikleri gerekse bulunduğu coğrafi konum dolayısıyla biyolojik çeşitlilik ve endemizm konusunda oldukça önemli bir yere sahiptir. Bilecik ilinin bu özelliği ise geçit bölgesinde bulunması, su kaynaklarının çeşitliliği ve farklılık gösteren topoğrafyasına paralel olarak üç farklı iklim tipi görülmesinden kaynaklanmaktadır. Bu sebeple Türkiye'de farklı iklimlerde ve habitatlarda yaşadığı gözlemlenen Rodentia takımının, Muridae familyasına ait dokuz türü Bilecik il sınırları içerisinde yaşamaktadır. İlde sürüngenlerin ise

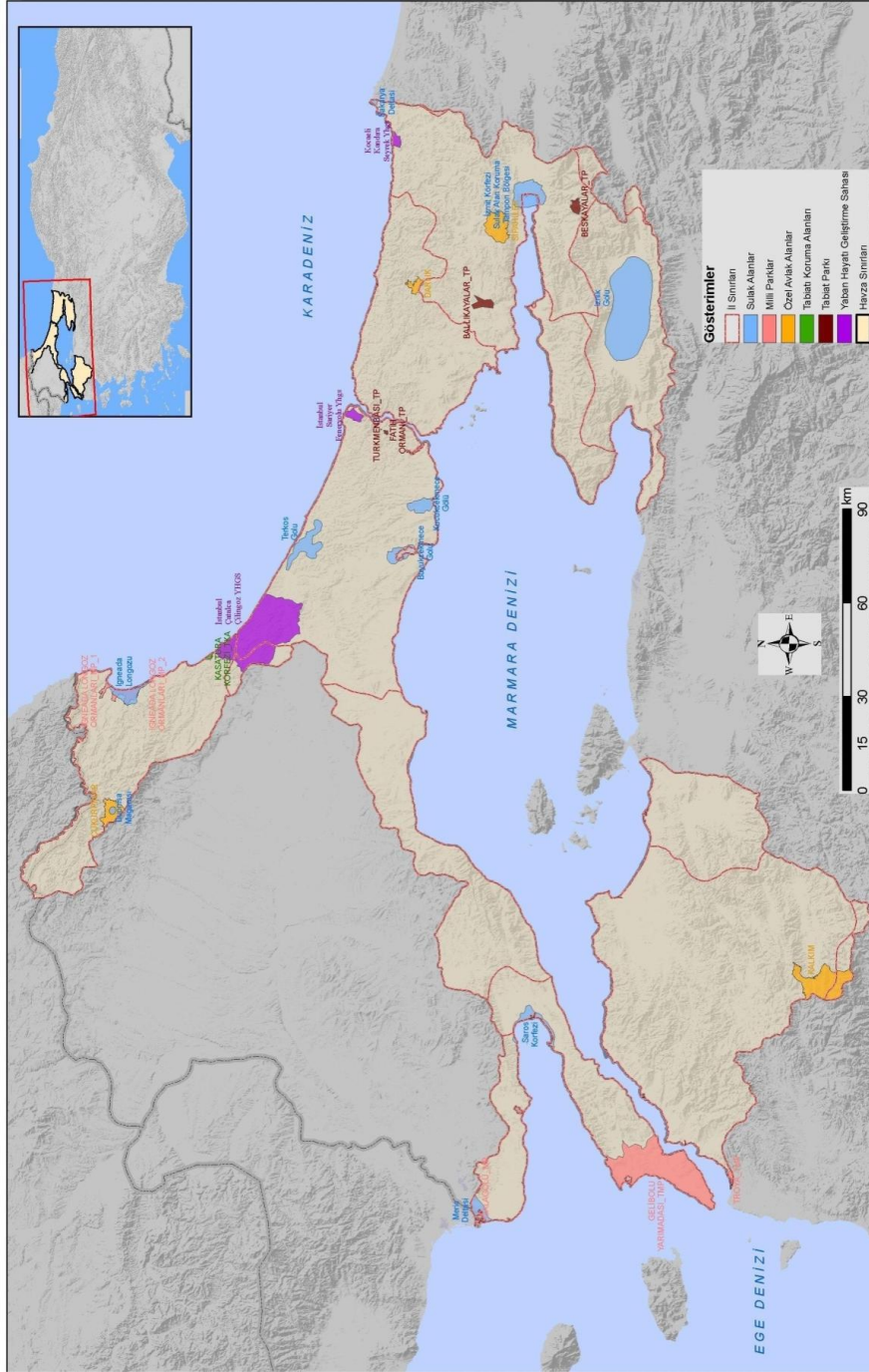
toplam 3 kaplumbağa, 13 kertenkele ve 12 yılan türü olmak üzere toplam 28 sürüngen tür bulunmaktadır.

2.1.9.2 Korunan Alanlar

Havzada yer alan korunan alanlar, (TÜBİTAK MAM, 2013) tarafından hazırlanan Havza Koruma Eylem Planı kapsamında yapılan çalışmada aşağıdaki tablo ile verilen şekilde belirlenmiştir. Ayrıca aşağıdaki tablo ile aynı çalışmada hazırlanan harita sunulmaktadır.

Tablo 2.21. Marmara Havzası Koruma Alanları (TÜBİTAK MAM, 2013)

No	Koruma Alanı Adı	Yeri	Alanı (Ha)
1	Kandıra Seyrek YHGS	Kocaeli	1021.6
2	Sarıyer Feneryolu YHGS	İstanbul	1442.4
3	Çatalca Çilingöz YHGS	İstanbul	35328
4	Ballıkayalar_TP	Kocaeli	1606.2
5	Türkmenbaşı_TP	İstanbul	45022,0
6	Fatih Ormanı_TP	İstanbul	149.2
7	Kasatura Körfezi_TKA	Kırklareli	282.6
8	Sakarya Deltası	Kocaeli	357.3
9	İznik Gölü	Bursa	38041.6
10	Saros Körfezi	Çanakkale	3348.3
11	Meriç Deltası	Tekirdağ	2629
12	İğneada Longozu	Kırklareli	3690.3
13	Terkos Gölü	İstanbul	6208.7
14	Büyükçekmece Gölü	İstanbul	2290.5
15	Küçükçekmece Gölü	İstanbul	2856.7
16	Dupnisa Mağarası	Kırklareli	409.7
17	İğneada Longoz Milli Park 1	Kırklareli	554.9
18	İğneada Longoz Milli Park 2	Kırklareli	2616.8
19	Gelibolu Yarımadası_TMP	Çanakkale	32653.5
20	Gala Gölü Milli Parkı	Edirne	94.2
21	Troya_TMP	Çanakkale	551.1
22	Kalkım Avlak Alanı (Domuz)	Çanakkale	12428.5
23	Darlık Avlak Alanı (Sülün, Keklik)	İstanbul	1488.7
24	Çukurpınar Avlak Alanı (Domuz)	Kırklareli	3773.4
25	Sipahiler Avlak Alanı (Domuz)	Kocaeli	5816.2
26	Marmara Denizi ve Adalar Özel Çevre Koruma Bölgesi	İstanbul	–

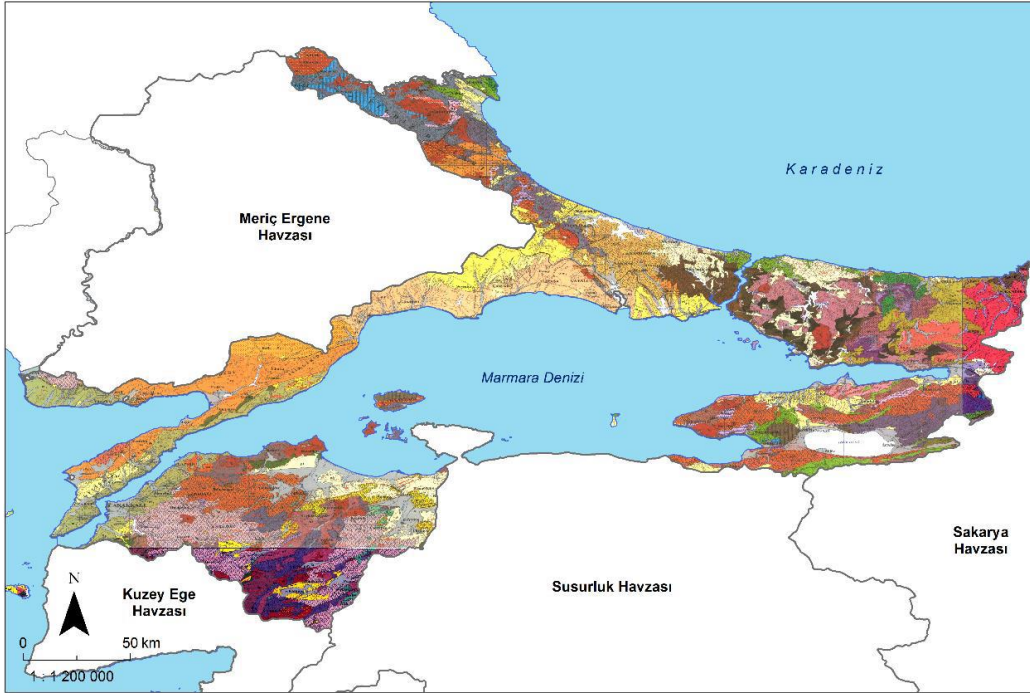


Şekil 2.17. Marmara Havzası Korunan Alanlar (TÜBİTAK MAM, 2013)

2.1.10 Genel Jeoloji

Havzanın jeolojisi Marmara Havzası Master Plan Raporu (DSİ, 2014) kapsamında üç bölümde incelenmiş olup bunlar Ağva, Körfez-İznik, Biga havzalarıdır. Ağva Alt Havzası geniş bir zaman aralığında oluşmuş çok sayıda birimi kapsadığı ve güncel tektonik hareketlerin etkin

olduğu Marmara bölgesinde yer alması dolayısıyla, geçtiğimiz iki yüzyıldır uluslararası olarak birçok çalışmanın konusu olmuştur. Istranca Dağlarının da büyük bölümünü oluşturan ve İstanbul ili içindeki iki birlikten biri olan metamorfizmaları ifade eden birlik Istranca Birliği olarak isimlendirilir. İstanbul'daki metamorfizma göstermeyen stratigrafi birimi topluluğu ise İstanbul Birliği olarak isimlendirilir. Bu birlik, İstanbul Boğazı'nın her iki yakasında, özellikle Kocaeli Yarımadası'nda geniş alanlar kaplayan Paleozoyik ve Erken Mesozoyik yaşta metamorfizma göstermeyen kaya birimlerini içerir. Körfez Alt Havzası ve Marmara Bölgesi'nin şekillenmesinde Miyosen'den günümüze dek Kuzey Anadolu Fayı'nın rolü büyüktür. Bölgede tektonik hareketler sıklıkla görülür. İzmit Körfezi'nden geçen fay ile birlikte bölgenin sismik bakımdan aktif olduğu bilinmektedir. Biga ve Gönen Çayı Alt Havzasını da içinde barındıran Kuzeybatı Anadolu Bölgesinin aktif tektonizması, iki önemli jeolojik olayın etkisi altında gelişmiştir. Bunlar: Ege dalma-batma sistemi ve Arabistan levhasının Bitlis suture kuşağı boyunca Anadolu'yu kuzey yönünde sıkıştırmasıdır.



Şekil 2.18. Marmara Havzası Jeoloji Haritası (2002) (SYGM, 2016)

2.1.11 İklim

Kuraklığın birinci dereceden ilişkili olduğu iklim ve su kaynakları bu bölümde incelenmektedir. İklim bölümünde havzadaki meteorolojik değişkenlerin uzun yıllar boyunca ölçümleri ve alansal değişimleri incelenmektedir. Su kaynakları bölümünde ise havzadaki mevcut ve planlanan su tesisleri, yeraltı suları, su kalitesi ve iklim değişikliğinin su kaynaklarına etkisi

incelenmektedir. Havza bazlı kuraklık planlarının etkin bir biçimde hazırlanabilmesi için havzanın ikliminin ve su kaynaklarının mevcut durumunun anlaşılması önemlidir.

Marmara Havzası'nın büyük çoğunluğunda geçiş iklimi olarak da adlandırılan Marmara İklimi görülmekte, ince bir hat şeklinde Karadeniz kıyılarında ise Karadeniz iklimi yaşanmaktadır (Atalay, 1997). Yarı-nemli olarak adlandırılan Marmara ikliminde yaz sıcakları Akdeniz iklimi kadar yüksek olarak görülmez. Kışın kar yağışı görülmekte ve don olayı ise yaygın değilse de Akdeniz iklimine göre daha sık görülmektedir. Karadeniz kıyılarında görülen Karadeniz ikliminde ise bütün mevsimler yağışlı geçer ve deniz etkileri kuvvetli bir şekilde hissedilir (MGM, 2021).

Marmara Havzası ve çevresinde alansal olarak yüksek kapsayıcılıkta birçok meteoroloji gözlem istasyonu (MGİ) bulunmaktadır. Özellikle İstanbul Boğazı ve çevresinde MGİ ağının oldukça sık olduğu dikkat çekmektedir. Ancak bu MGİ'lerin bir kısmı bazı tesis veya projeler için veri toplamak amacıyla açılmış, işlevlerini gördükten sonra kapatılmıştır. Bu nedenle veri ölçüm aralıkları kısadır. İstatistiksel olarak anlamlı olması adına bu proje kapsamında 25 yıldan uzun verisi olan istasyonların verileri kullanılmıştır. Bu MGİ'lerin özellikleri aşağıdaki tablo ile verilmiştir.

Havza ve çevresindeki tüm istasyonlar, verisi kullanılanlar ayrıca belirtilecek aşağıdaki şekilde haritada gösterilmiştir. Siyah içi dolu noktalar, kuraklık analizleri için gerekli olan uzun süreli (25 yıllık) verileri bulunan ve proje kapsamında verileri kullanılan meteoroloji istasyonlarının yerlerini göstermektedir. İçi boş halkalar ise, veri uzunluğu kuraklık çalışmaları için yeterli olmayan gözlem istasyonlarının yerlerini göstermektedir.

Havzanın iklim özelliklerini değerlendirmek için açık, kapalı 25 yıl ve üzerinde yağış verisi olan istasyonların ölçüm yılı başından 2021 yılı Nisan ayna kadar uzun yıllık ortalama değerleri kullanılmıştır. Bu istasyonların veri süreklilik analizleri aşağıdaki tablo ile verilmiştir.

Tablo 2.22. Havzada 25 yıl ve üzeri verisi olan MGİ'lerin karakteristikleri

İstasyon No	Adı	Rakım (m)
630	BİGA	25
2175	İZNIK KK	90
17056	TEKİRDAĞ	4
17059	KİLYOS	38
17061	SARIYER	59

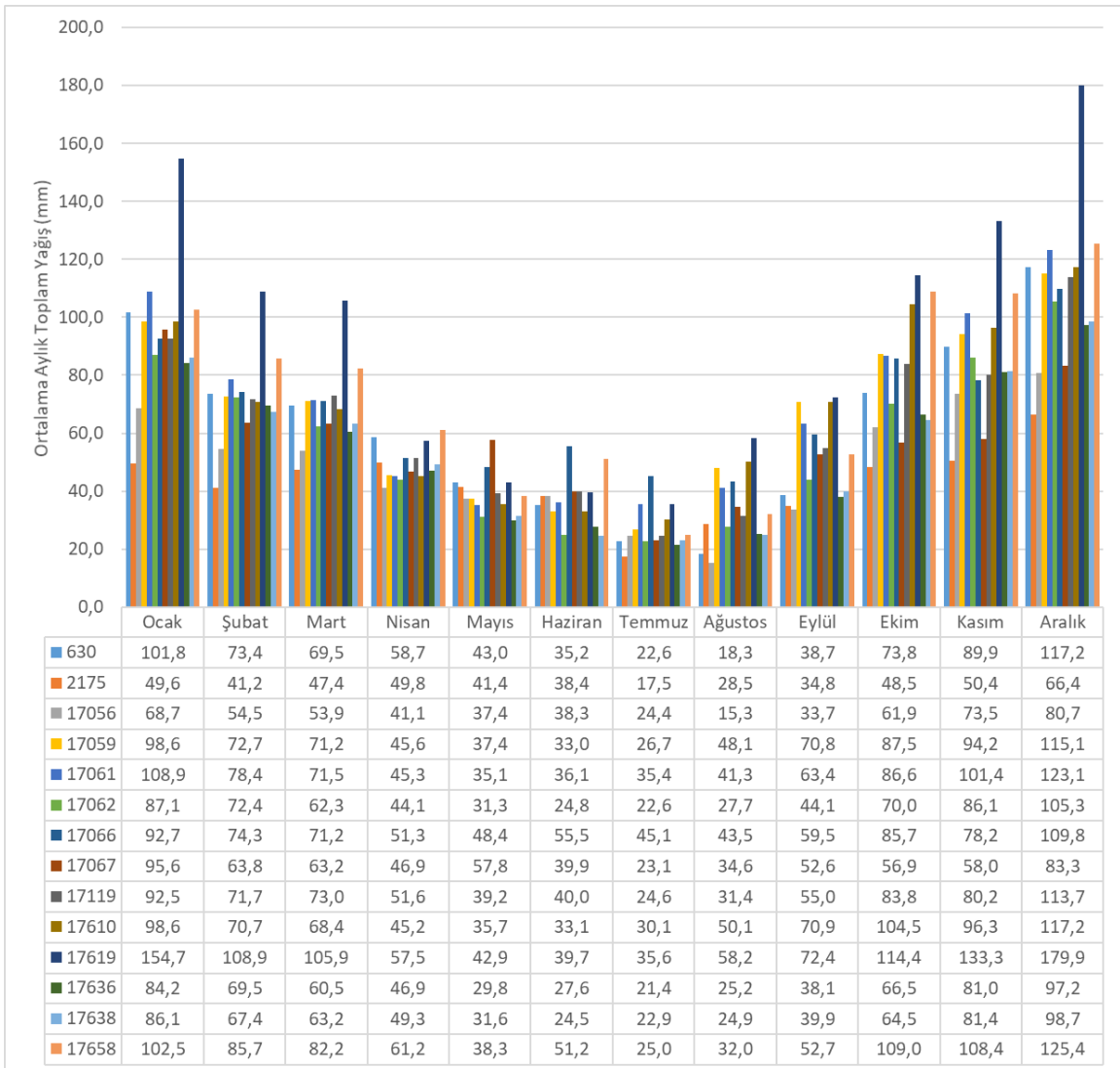
17062	KADIKÖY RIHTIM	5
17066	KOCAELİ	74
17067	GÖLCÜK	18
17119	YALOVA	4
17610	ŞİLE	83
17619	BAHCEKOY	130
17636	FLORYA	37
17638	KARTAL	27
17658	ÇINARCIK	16

İstasyonlar bazında hesaplanan değerlerin alansal değişimlerini hesaplarken de Ters Ağırlıklı Mesafe (Inverse Distance Weighting-IDW) metodu kullanılmıştır. IDW Bilinen örnek noktalara ait değerlerin yardımıyla örneklenmeyen noktalara ait hücre değerlerinin belirlenmesi için kullanılan bir enterpolasyon tekniğidir. IDW enterpolasyon tekniği, örneklem nokta verilerinden enterpolasyonla grid üretmede tercih edilen ortak bir yöntemdir. IDW enterpole edilecek yüzeyde yakındaki noktaların uzaktaki noktalarda daha fazla ağırlığa sahip olması esasına dayandırılır. Bu teknik ile enterpole edilecek noktadan uzaklaştıkça ağırlığı da azalan, örneklem noktalarının ağırlıklı ortalamasına göre bir yüzey enterpolasyonu yapılmaktadır.

2.1.11.1 Yağış

Marmara Havzası'nda aylık toplam yağışların ortalamalarına bakıldığında kış ve sonbahar ayları çok yağışlı, yaz ayları ise daha az yağışlı aylardır. En kuru ay Temmuz iken en yağışlı ay Aralık ayıdır. İstasyonların yıllık toplam yağışlarının ortalamasına bakıldığında 2175 ve 17056'nolu MGİ'ler en az yağış ölçülen istasyonlar iken 17619 ve 17658'nolu MGİ'ler ise en çok yağış ölçülen istasyonlardır. Yağışların alansal dağılımına bakıldığında Karadeniz kıyılarının en yağışlı, iç bölgelerin en az yağışlı bölgeler olduğu görülmektedir.

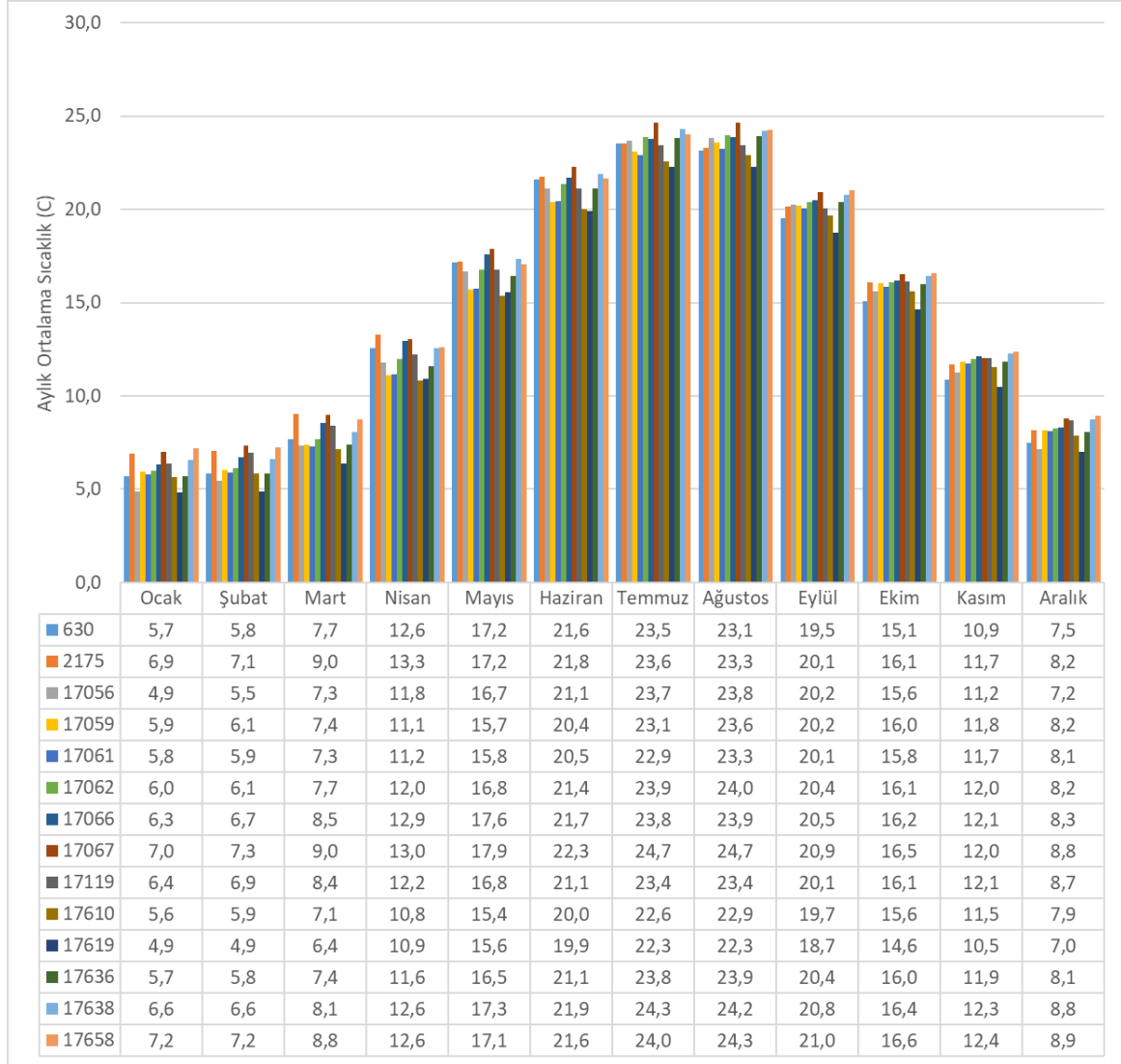
Tablo 2.23. İstasyon Bazlı Uzun Yıllar Aylık Ortalama Yağış Değerleri (mm) (MGİ, 2020)



2.1.11.2 Sıcaklık

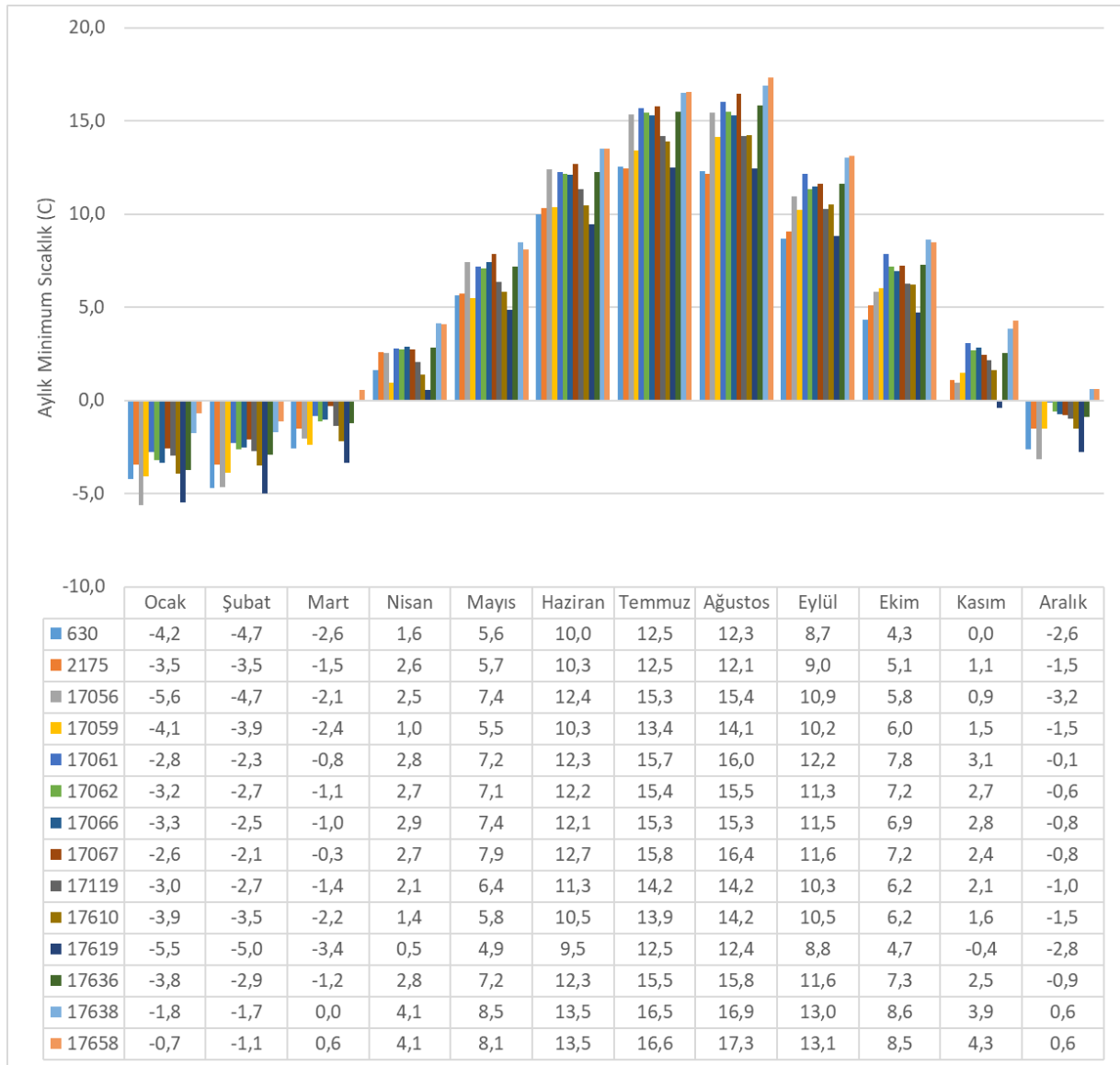
Havzadaki uzun yıllar aylık ortalama sıcaklıklara bakıldığında en sıcak ayların temmuz ve ağustos ayları olduğu, en soğuk ayların ise ocak ve şubat ayları olduğu görülmektedir. Havza genelinde sonbahar aylarının ilkbahar aylarına göre daha sıcak geçtiği de görülmektedir. Ortalama sıcaklıkların alansal dağılımı ise. İzmit körfezi ve çevresinin ortalama sıcaklıklarının havzanın geri kalanından daha yüksek olduğunu göstermektedir.

Tablo 2.24. İstasyon Bazlı Uzun Yıllar Aylık Ortalama Sıcaklık Değerleri (°C) (MGİ, 2020)



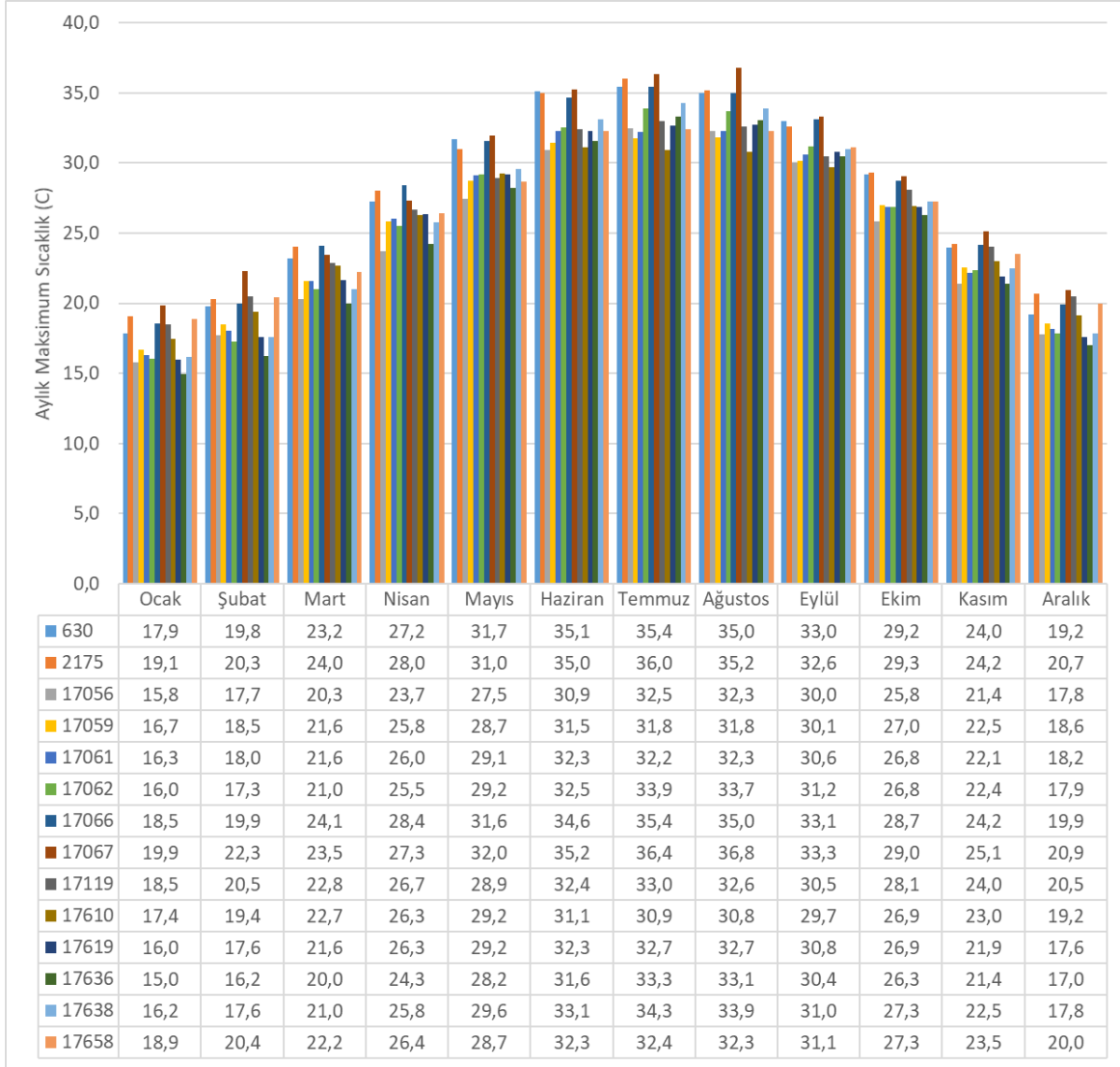
İstasyon bazlı aylık minimum sıcaklık değerleri, yıllık en düşük sıcaklıkların ocak ayında yaşandığını göstermektedir. Bazı istasyonlarda -5,5 dereceleri gören minimum sıcaklıkların alansal dağılımı ise havzanın batısında minimum sıcaklıkların daha düşük olduğunu ortaya koymaktadır.

Tablo 2.25. İstasyon Bazlı Uzun Yıllar Aylık Minimum Sıcaklık Değerleri (°C) (MGİ, 2020)



Havzadaki istasyonların uzun yıllar maksimum sıcaklık değerleri aşağıdaki tablo ile verilmiştir. Ortalama sıcaklıklarda olduğu gibi en yüksek sıcaklıklar da temmuz ve ağustos aylarında görülmüştür. Yıllık ortalamaların alansal dağılımı ise maksimum sıcaklıkların havzanın doğusunda en yüksek, kuzeyinde en düşük olduğunu ifade etmektedir.

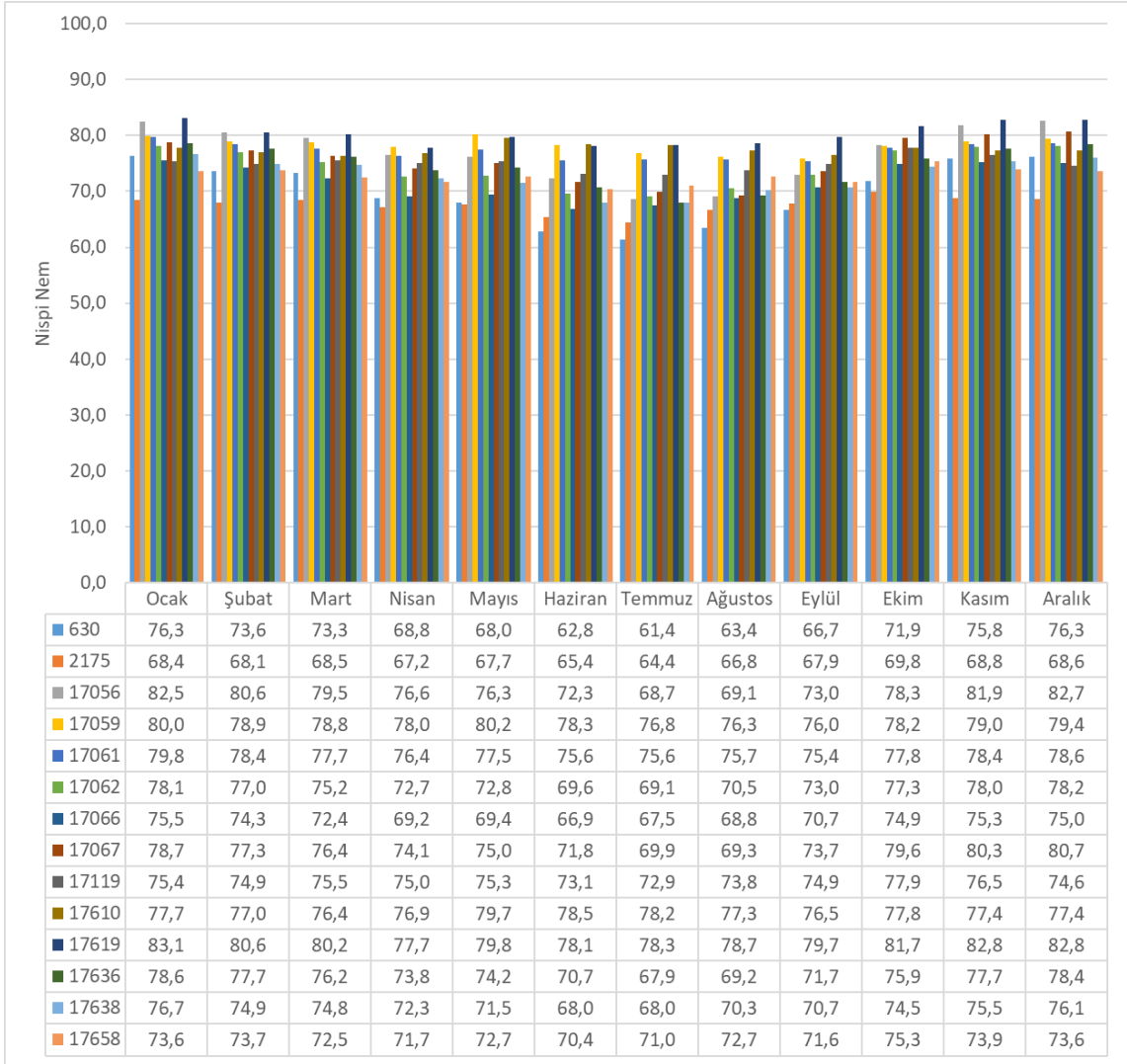
Tablo 2.26. İstasyon Bazlı Uzun Yıllar Aylık Maksimum Sıcaklık Değerleri (°C) (MGİ, 2020)



2.1.11.3 Bağlı Nem

Marmara Havzası'nda istasyon bazlı nispi nem değerlerinin uzun yıllar aylık ortalamalarına bakıldığında kış ve bahar aylarının daha nemli olduğu görülmektedir. Yıllık ortalamaların alansal dağılımı ise havzada kuzeyden güneye gidildikçe nispi nemin azaldığını, en nemli bölgelerin Karadeniz kıyıları olduğunu göstermiştir.

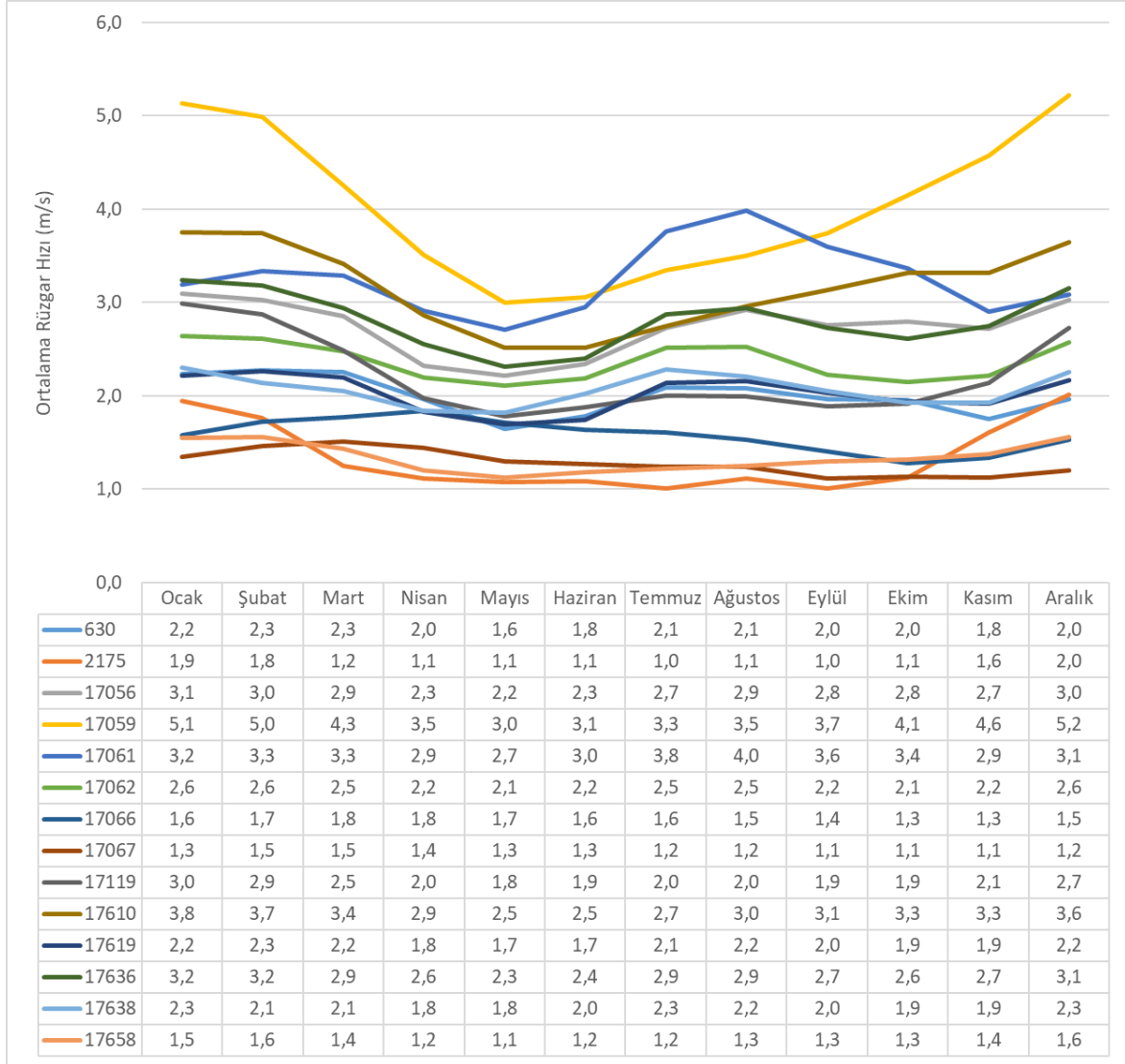
Tablo 2.27. İstasyon Bazlı Uzun Yıllar Aylık Ortalama Nispi Nem Değerleri (MGİ, 2020)



2.1.11.4 Rüzgâr

Marmara Havzası istasyon bazlı uzun yıllar aylık ortalama rüzgâr sürati değerleri aşağıdaki tablo ile sunulmuştur. Buna göre havzada kış aylarında ve yaz aylarında rüzgâr süratlerinin daha büyük, ilkbahar ve sonbahar aylarında daha küçük olduğu görülmektedir. Rüzgâr sürati alansal dağılımı ise havzanın Karadeniz kıyılarında yıllık ortalama rüzgâr süratının daha yüksek olduğunu göstermektedir.

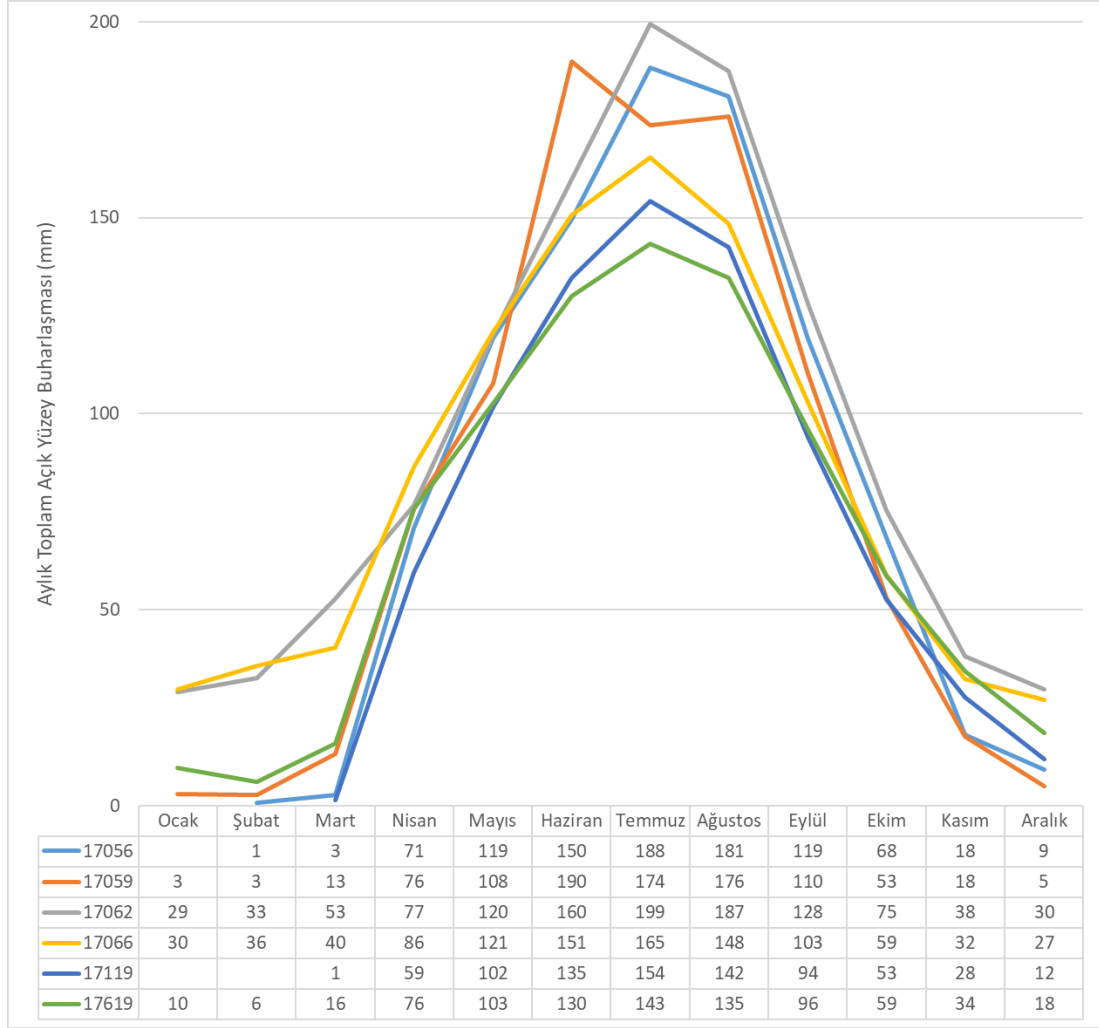
Tablo 2.28. İstasyon Bazlı Uzun Yıllar Aylık Ortalama Rüzgâr Sürati Değerleri (m/s) (MGİ, 2020)



2.1.11.5 Buharlaşma

Marmara Havzası'nda buharlaşma ölçümlerinin yapıldığı altı istasyon için uzun yıllar aylık toplam açık yüzey buharlaşması değerleri aşağıdaki tablo ile sunulmuştur. 17059'nolu istasyon haricinde istasyonların tamamında en yüksek buharlaşma değerleri temmuz ayında görülmüştür. En düşük buharlaşma değerleri ise beklendiği üzere kış aylarında görülmektedir. Tabloda bazı ayların boş olarak görünmesinin sebebi o aylarda ölçüm yapılmamış olmasıdır.

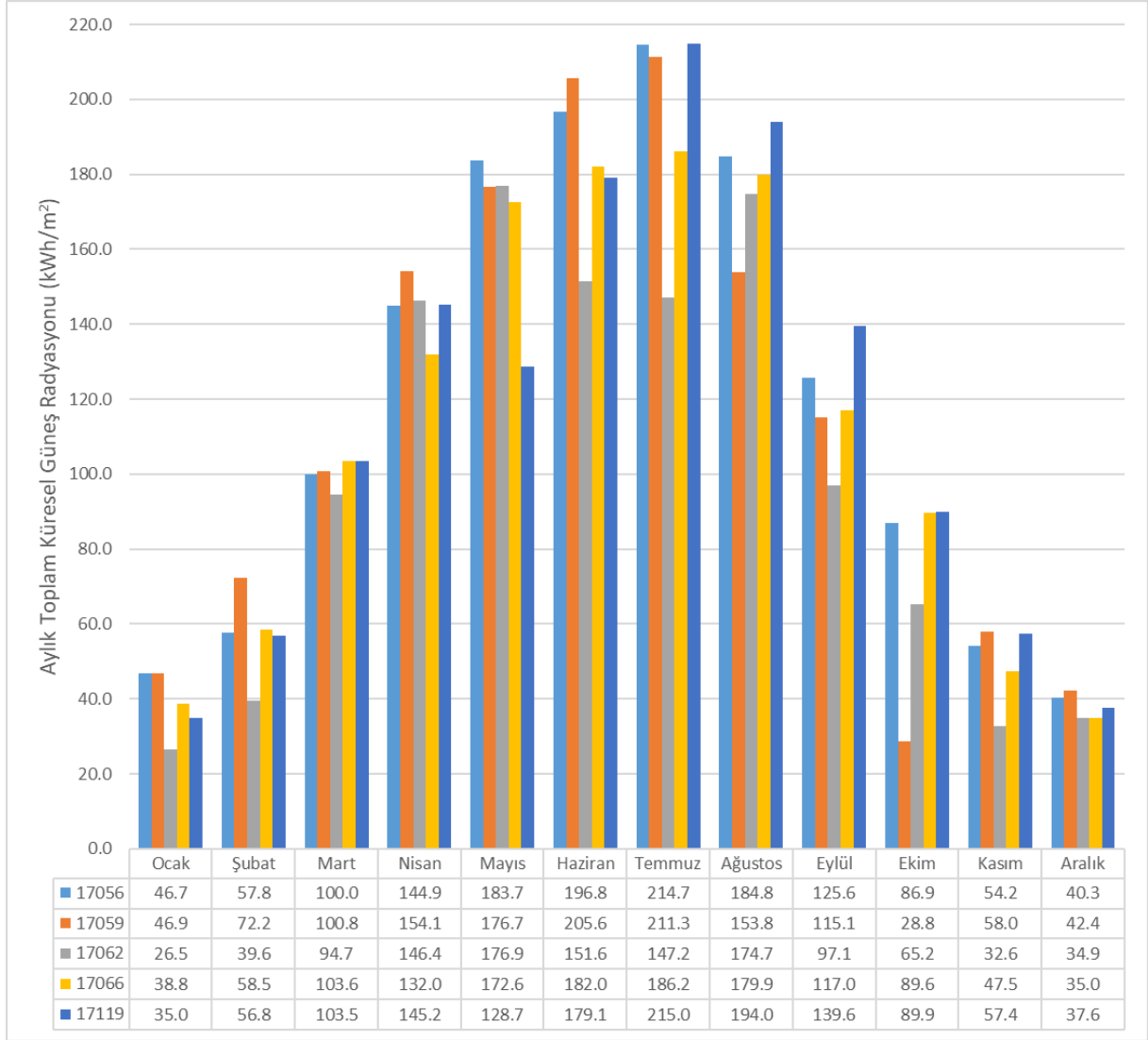
Tablo 2.29. İstasyon Bazlı Uzun Yıllar Aylık Toplam Açık Yüzey Buharlaşması Değerleri (mm) (MGİ, 2020)



2.1.11.6 Güneş Radyasyonu

Marmara Havzası'nda istasyon bazlı toplam küresel güneş radyasyon değerleri, ölçüm yapılan beş istasyon için aşağıdaki tablo ile sunulmuştur. Mevsimsel olarak değişen radyasyon değerleri en yüksek değerlerini havza genelinde temmuz ayında, en düşük değerlerini ise aralık ayında almıştır.

Tablo 2.30. İstasyon Bazlı Uzun Yıllar Aylık Toplam Küresel Güneş Radyasyonu Değerleri (kWh/m²) (MGİ, 2020)



2.1.12 İklim Değişikliğinin Su Kaynaklarına Etkisi

Su Yönetimi Genel Müdürlüğü tarafından hazırlanan İklim Değişikliğinin Su Kaynaklarına Etkisi Projesi (SYGM, 2016) kapsamında Marmara Havzası için yapılan çalışmada iklim değişikliği projeksiyonları ve söz konusu değişikliğin havzadaki su kaynakları üzerine etkileri değerlendirilmiştir. HADGEM2-ES, MPI-ESM-MR ve CNRM-CM5.1 iklim modelleri ile RCP4.5 ve RCP8.5 senaryoları kullanılarak 2015-2100 periyodu için gerçekleştirilen iklim projeksiyonları kullanılarak başta sıcaklık, yağış, kar ve bağıl nem olmak üzere pek çok değişkenin 10x10 km ölçekteki değişimleri elde edilmiştir. Başta sıcaklık ve yağış projeksiyonları kullanılarak havzadaki tespit edilen drenaj alanları ölçeğinde hidrolojik

değişkenler 2100 yılına kadar projekte edilmiştir. Yüzeysel akış, zemin nemi ve evapotranspirasyon hidrolojik model tarafından üretilen başlıca değerler olup, bu veriler kullanılarak havzanın yeraltı ve yüzeysel su potansiyeli hesaplanmıştır. Ayrıca hidrojeolojik çalışmalar kapsamında havzada bulunan statik ve hidrojeolojik rezerv miktarları belirlenmiştir. Havzadaki sektörlerin su kullanımlarındaki değişimler de 85 yıllık projeksiyon dönemi boyunca elde edilmiş ve söz konusu değerler havzadaki hidrolojik değişkenler ile birlikte değerlendirilerek havzalardaki yıllık toplam su ihtiyacı projeksiyonu yapılmıştır. Hidrolojik model tarafından üretilen akış değerleri hidrolik modelleme çalışmaları ile havzanın belirleyici nehir sistemi boyunca debi ve su seviyesi değerlerine dönüştürülmüştür.

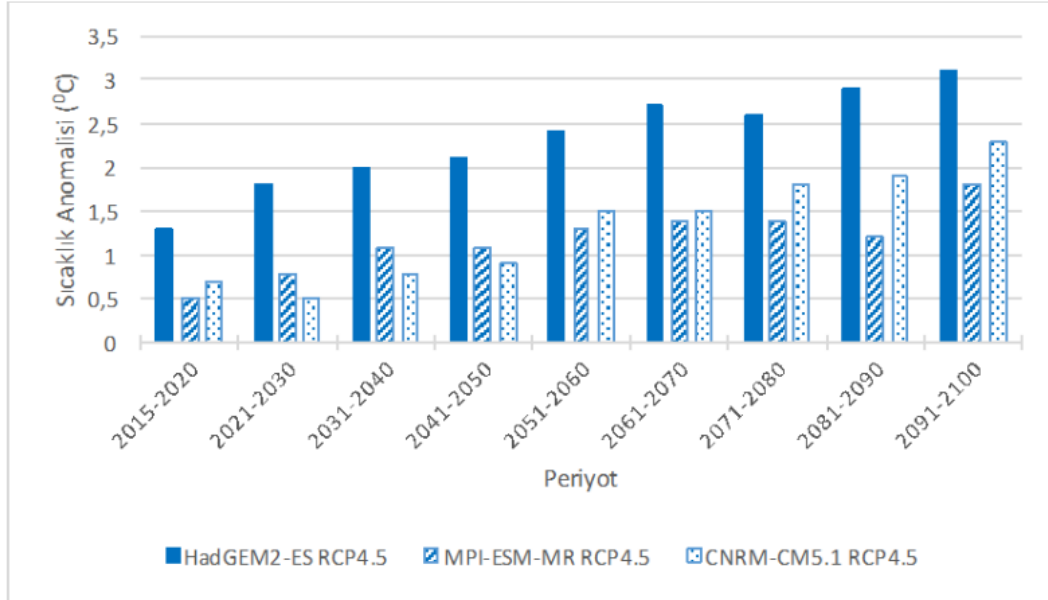
Marmara Havzası için ortalama sıcaklık değerlerinde tüm model ve senaryolar dikkate alındığında projeksiyon dönemi sonunda 5,3°C'ye varan sıcaklık artışlarının beklendiği görülmektedir. Her iki senaryo için de artış eğilimleri 30 yıllık ortalamalar için de aynı trendde gözlenmekte ve en yüksek seviyelere 2071-2100 periyodunda ulaşılmaktadır.

Toplam yağış parametresi için genel olarak toplam yağış projeksiyonları her üç model için de değerlendirildiğinde, havzayı daha yağışlı bir 85 yıllık profilin beklediği ortaya konmaktadır. Özellikle 2070 sonrasında %10'un üzerinde artışların yaşanması, bununla birlikte havzada bazı dönemlerde referansa göre %1'i geçmeyen yağış azalmalarının görülmesi beklenmektedir. Yağış artış beklentisi 30 yıllık ortalamalar için de belirgin bir şekilde ortaya konmaktadır. Özellikle 2071-2100 periyodunda MPI-ESM-MR modeli RCP8.5 senaryosu dışında tüm senaryolar yağışlarda ortalama yaklaşık 60 mm'ye varan artışlar öngörmektedir.

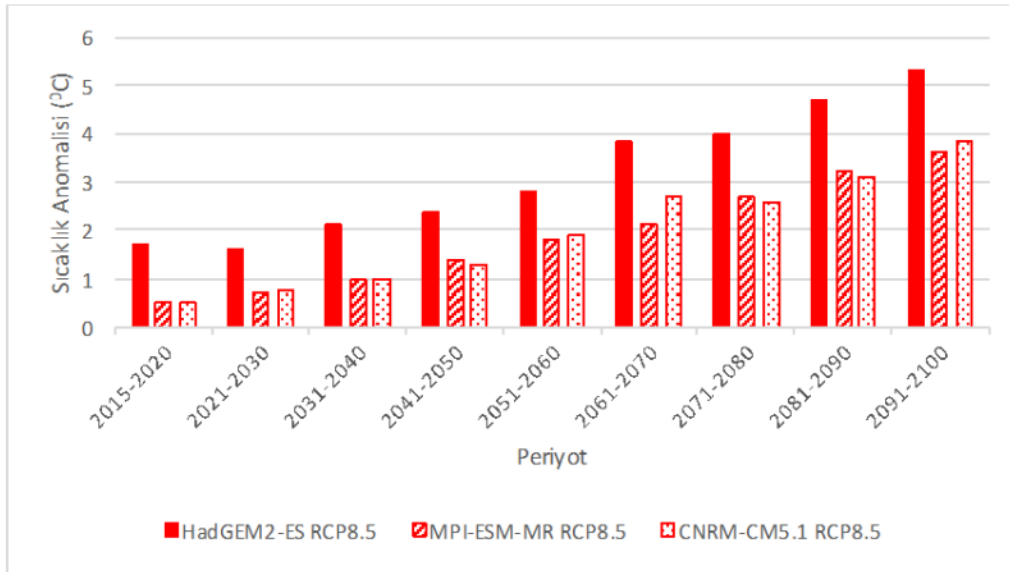
Hidrolojik model sonuçlarına göre yağışlardaki azalışlara bağlı olarak havzadaki toplam su rezervinde de azalışlar olacağı öngörülmektedir. Her iki senaryoya göre de elde edilen değerler genel olarak referans dönemine yakın ve altında değerlerdir. Ancak her iki senaryo için MPI-ESM-MR ve CNRM-CM5.1 modelleri projeksiyon dönemi boyunca bazı yıllarda pik değerler üreterek referans dönemine göre daha yüksek su potansiyeli değerleri oluşturmaktadır. Havzanın su potansiyeli değişimine bağlı olarak yeraltı suyu beslemesi değerleri HadGEM2-ES modeli için referans döneminin altında diğer iki model için referans dönemi civarında seyretmektedir. Marmara Havzası'nda toplam su ihtiyacının büyük kısmının içme kullanma suyu olduğu, diğer sektörlerin ihtiyaçlarının göreceli olarak daha düşük seyrettiği görülmektedir. Model sonuçlarına göre projeksiyon dönemi boyunca havzalar arası transferi ile birlikte su açığı beklenmemekte olup, havzadaki su ihtiyacının tüm dönemlerde karşılanabileceği söz konusudur.

Yapılan hidrojeolojik değerlendirmede en büyük oransal azalmaların %27-29 oran aralığı ile iklim koşullarının yıl bazında doğrudan etkilediği dinamik rezerv değerlerinde ortaya çıktığı, havzanın yeraltısuyu statik rezervinin ise iklim değişikliğinden tüm senaryolar için %1-2 gibi çok düşük bir oranda etkilendiği görülmüştür. Havzadaki yeraltısuyu hidrojeolojik ve mümkün rezervlerinin, değişik iklim modelleri- senaryoları çerçevesinde sırasıyla %4-6 ve %8-10 oranında azalacağı tahmin edilmektedir.

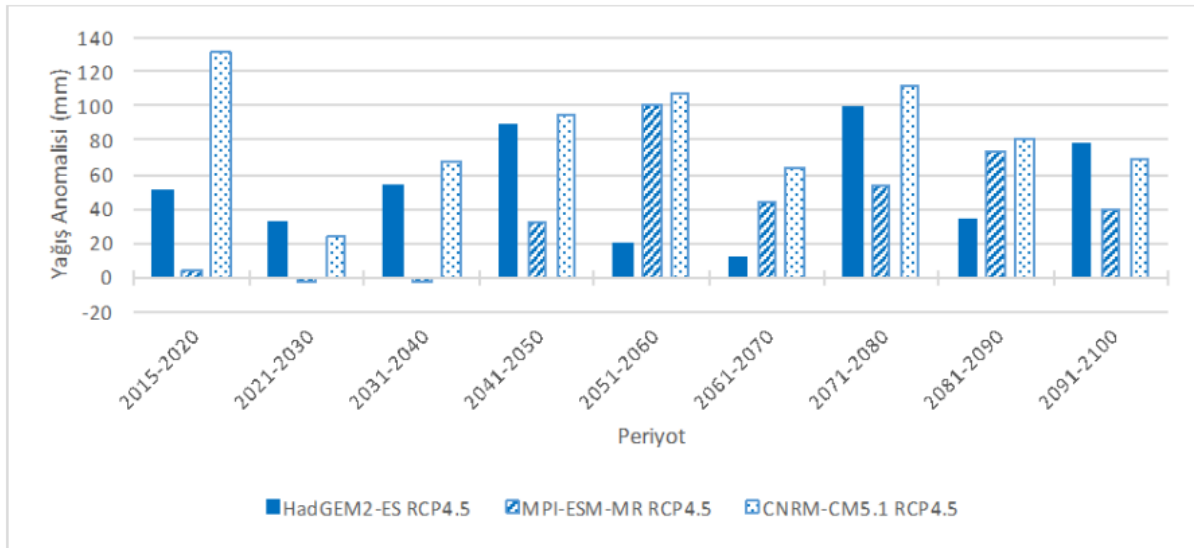
Marmara Havzası'nda her üç iklim modeli ve senaryoları için uygulanan HEC-RAS modeli sonuçlarına göre elde edilen debi süreklilik çizgileri 30 yıllık zaman dilimleri bazında değerlendirilmiştir. Havzayı temsil eden kontrol noktaları genel olarak değerlendirildiğinde her iki senaryo için de projeksiyon dönemi boyunca tüm modellerin referans değerinin altında sonuçlar vermektedir.



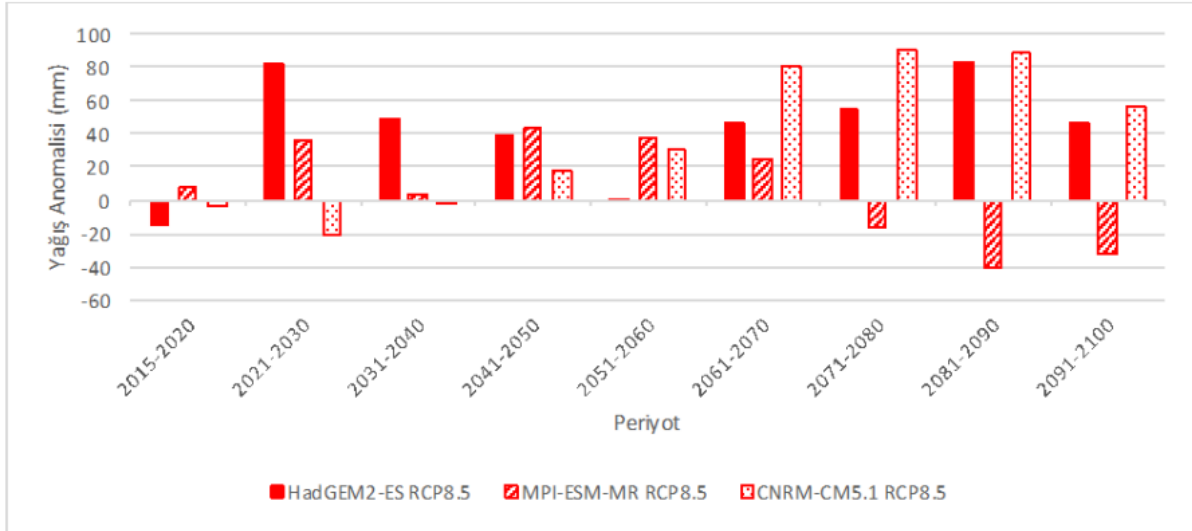
Şekil 2.19. RCP4.5 Senaryosuna Göre HadGEM2-ES, MPI-ESM-MR ve CNRM-CM5.1 Modellerine Dayalı Ortalama Sıcaklık Anomali Değerlerinin 10'ar Yıllık Değişimi (SYGM, 2016)



Şekil 2.20. RCP8.5 Senaryosuna Göre HadGEM2-ES, MPI-ESM-MR ve CNRM-CM5.1 Modellerine Dayalı Ortalama Sıcaklık Anomali Değerlerinin 10'ar Yıllık Değişimi (SYGM, 2016)



Şekil 2.21. RCP4.5 Senaryosuna Göre HadGEM2-ES, MPI-ESM-MR ve CNRM-CM5.1 Modellerine Dayalı Toplam Yağış Anomali Değerlerinin 10'ar Yıllık Değişimi (SYGM, 2016)

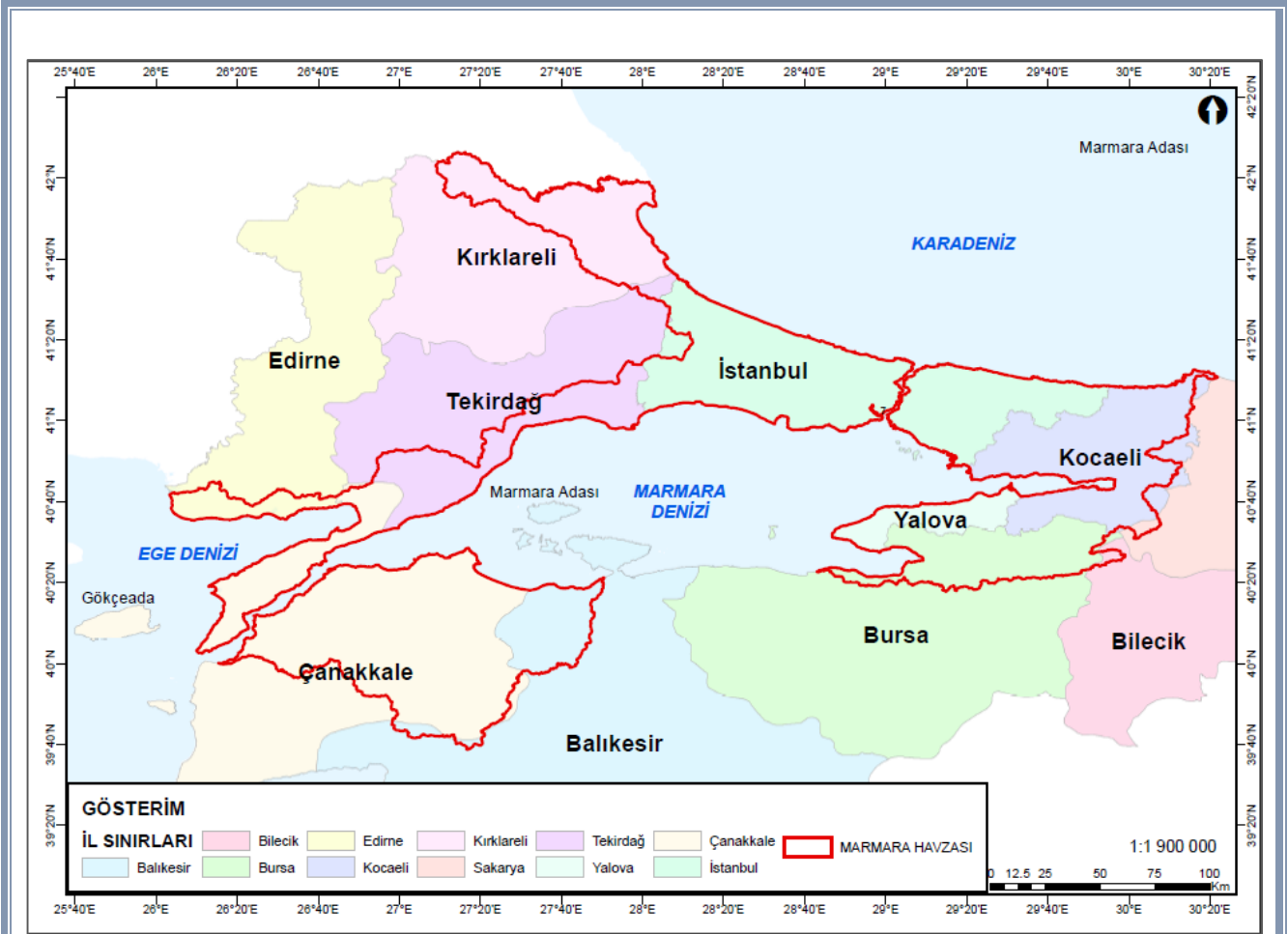


Şekil 2.22. RCP8.5 Senaryosuna Göre HadGEM2-ES, MPI-ESM-MR ve CNRM-CM5.1 Modellerine Dayalı Toplam Yağış Anomali Değerlerinin 10'ar Yıllık Değişimi (SYGM, 2016)

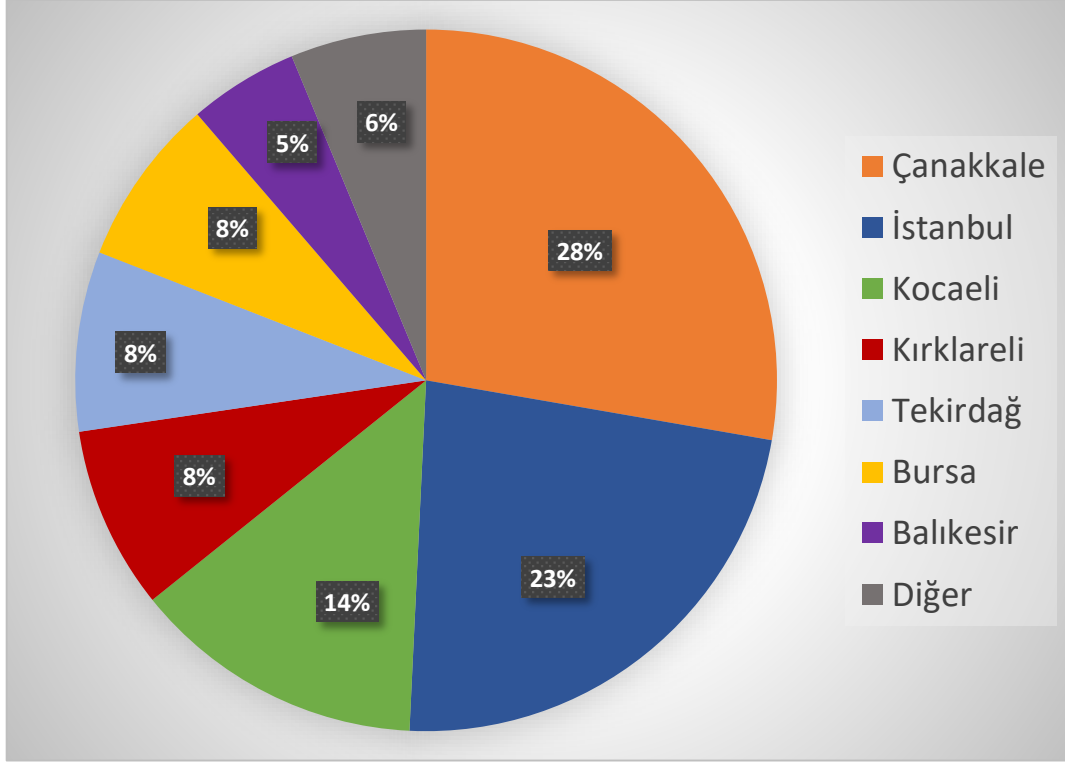
2.2 Marmara Havzası Genel Sosyo-Ekonomik Özellikler

2.2.1 Yerleşim yerleri

Havza sınırlarıyla alanı kesişen 11 il bulunmaktadır. Bunlar Çanakkale, İstanbul, Kocaeli, Kırklareli, Tekirdağ, Bursa, Balıkesir, Yalova, Edirne, Sakarya ve Bilecik'tir. Bu iller arasında havzanın yarısından fazlasını toplamda iki il, %28 ile Çanakkale ve %23 ile İstanbul oluşturmaktadır (aşağıdaki şekil). Ardından %14 ile Kocaeli, %8'er alan ile Kırklareli, Tekirdağ ve Bursa gelmektedir. Balıkesir ili havzanın alansal olarak %5'ini oluştururken kalan %6 ise Yalova, Edirne, Sakarya ve Bilecik illeri ile tamamlanmaktadır (aşağıdaki tablo).



Şekil 2.23. Marmara Havzası sınırları içinde kalan iller



Şekil 2.24. Havzayı Oluşturan İllerin Alansal Dağılımları

Tablo 2.31. Havzada Yer Alan İller ve Havza İçindeki Alanları

İl Adı	Toplam Alan (km ²)	İlin Havza İçindeki Alanı (km ²)	İl Alanının Havzaya Giren Kısmı (%)	Havzanın İllere Göre Dağılımı (%)
Çanakkale	9824,3	6399,8	65,1	27,7
İstanbul	5441,6	5313,9	97,7	23,0
Kocaeli	3433,7	3112,0	90,6	13,5
Kırklareli	6387,8	1942,5	30,4	8,4
Tekirdağ	6200,8	1911,8	30,8	8,3
Bursa	10756,2	1790,3	16,6	7,8
Balıkesir	14598,8	1164,6	8,0	5,0
Yalova	787,9	787,9	100,0	3,4
Edirne	6170,5	549,0	8,9	2,4
Sakarya	4827,0	62,7	1,3	0,3
Bilecik	4208,1	44,2	1,1	0,2

Havza içine dahil olan illerden yalnızca Yalova ilinin tamamı havza sınırları içindedir. İstanbul'un alansal olarak %97,7'si ve Kocaeli'nin %90,6'sı havza sınırlarının dahilindedir. Çanakkale ili alanının %65,1'i, Tekirdağ'ın %30,8'i ve Kırklareli'nin ise %30,4'lük alanı havzada yer almaktadır. Diğer illerin havza içinde kalan alanları kendi alanlarının %20'sinden daha azdır.

Havzada yer alan 11 ilin hangi ilçelerinin havzada yer aldığı ve havza içinde kalan alanları aşağıdaki tablo ile sunulmaktadır. Buna göre 11 ilden toplam 96 ilçe havza alanına dahil olmaktadır.

Tablo 2.32. Havza içinde yer alan ilçeler ve havza içindeki yüzdeleri

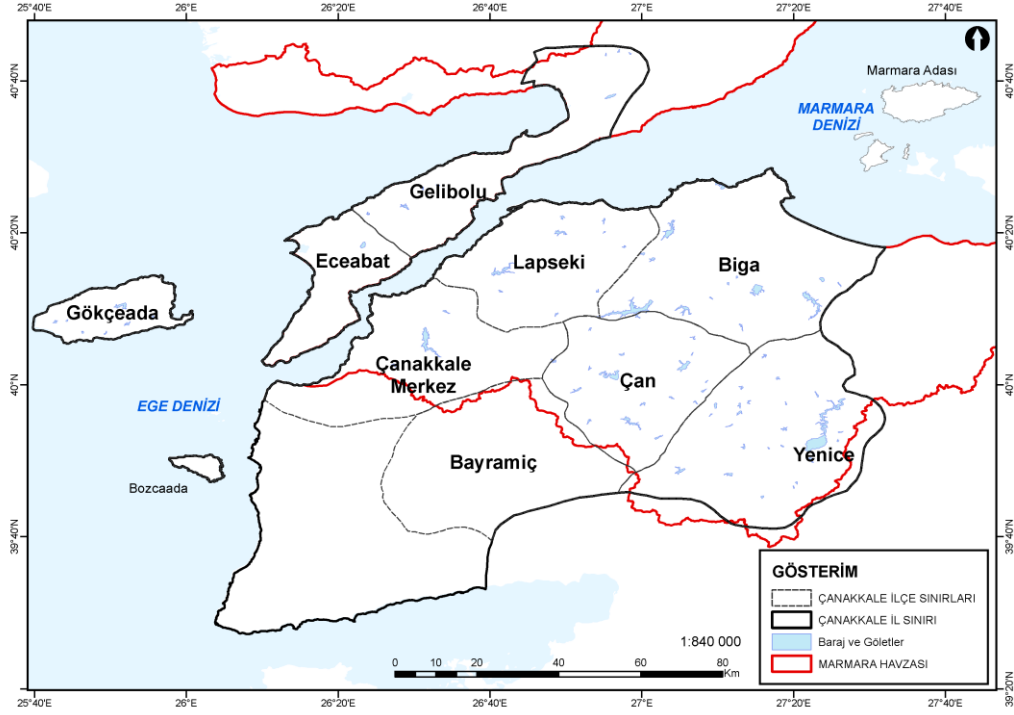
Havza içindeki il ve ilçeler		İlçenin Havza içindeki alanı (m ²)	İlçenin havza içinde kalan alan yüzdesi
İl	İlçe		
Balıkesir	Gönen	980.864.462	83%
Balıkesir	Marmara	131.851.831	100%
Balıkesir	Bandırma	77.541.973	10%
Balıkesir	Havran	72.166.846	12%
Balıkesir	Edremit	33.247.046	5%
Balıkesir	Balya	771.949	0%
Bilecik	Osmaneli	44.185.878	10%
Bursa	İznik	716.840.246	95%
Bursa	Orhangazi	487.020.499	100%
Bursa	Gemlik	438.944.648	100%
Bursa	Mudanya	85.896.165	23%
Bursa	Yenişehir	27.837.012	4%
Bursa	Gürsu	17.260.077	14%
Bursa	Osmangazi	10.528.234	2%
Bursa	Kestel	5.999.975	1%
Çanakkale	Biga	1.318.915.280	100%
Çanakkale	Yenice	1.265.230.771	93%
Çanakkale	Çan	899.146.056	100%
Çanakkale	Lâpseki	842.101.350	100%
Çanakkale	Gelibolu	807.525.775	98%
Çanakkale	Çanakkale Merkez	745.641.459	73%
Çanakkale	Eceabat	438.807.262	100%
Çanakkale	Gökçeada	286.836.661	100%
Çanakkale	Bayramiç	82.446.857	7%
Edirne	Enez	305.390.122	64%
Edirne	Keşan	243.641.898	22%
İstanbul	Çatalca	1.019.035.229	100%
İstanbul	Silivri	783.589.037	91%
İstanbul	Şile	778.172.186	100%
İstanbul	Arnavutköy	537.616.898	100%
İstanbul	Beykoz	311.164.069	100%
İstanbul	Eyüp	230.053.127	100%
İstanbul	Pendik	186.430.256	100%
İstanbul	Büyükçekmece	180.666.926	100%
İstanbul	Çekmeköy	155.723.211	100%
İstanbul	Sarıyer	151.377.383	100%
İstanbul	Tuzla	124.764.009	100%
İstanbul	Başakşehir	93.710.554	100%
İstanbul	Sancaktepe	60.465.079	100%
İstanbul	Maltepe	53.041.723	100%
İstanbul	Avcılar	51.483.850	100%
İstanbul	Ümraniye	45.491.375	100%
İstanbul	Küçükçekmece	45.155.132	100%
İstanbul	Esenyurt	42.951.935	100%
İstanbul	Kartal	41.193.825	100%
İstanbul	Beylikdüzü	37.022.231	100%
İstanbul	Sultangazi	36.943.828	100%
İstanbul	Üsküdar	35.300.898	100%

İstanbul	Şişli	34.338.072	100%
İstanbul	Esenler	32.247.865	100%
İstanbul	Bakırköy	29.377.737	100%
İstanbul	Sultanbeyli	28.908.155	100%
İstanbul	Ataşehir	25.871.690	100%
İstanbul	Kadıköy	25.083.054	100%
İstanbul	Bağcılar	21.789.331	100%
İstanbul	Beşiktaş	17.943.857	100%
İstanbul	Bahçelievler	16.533.458	100%
İstanbul	Fatih	15.829.807	100%
İstanbul	Kağıthane	15.603.272	100%
İstanbul	Gaziosmanpaşa	12.068.448	100%
İstanbul	Zeytinburnu	11.293.299	100%
İstanbul	Bayrampaşa	9.544.294	100%
İstanbul	Beyoğlu	8.942.262	100%
İstanbul	Güngören	7.180.176	100%
Kırklareli	Demirköy	881.853.721	100%
Kırklareli	Vize	560.479.369	55%
Kırklareli	Kırklareli Merkez	263.203.034	16%
Kırklareli	Koçaz	207.321.887	38%
Kırklareli	Pınarhisar	29.618.063	5%
Kocaeli	Kandıra	766.161.627	89%
Kocaeli	Gebze	422.573.458	100%
Kocaeli	İzmit	378.487.801	78%
Kocaeli	Körfez	300.880.526	100%
Kocaeli	Karamürsel	254.845.420	100%
Kocaeli	Gölcük	222.992.013	100%
Kocaeli	Başiskele	216.106.658	100%
Kocaeli	Derince	199.295.271	100%
Kocaeli	Kartepe	158.983.601	58%
Kocaeli	Dilovası	134.787.414	100%
Kocaeli	Çayırova	31.690.003	100%
Kocaeli	Darıca	25.170.144	100%
Sakarya	Pamukova	54.591.884	17%
Sakarya	Kaynarca	8.083.447	2%
Sakarya	Serdivan	34.435	0%
Tekirdağ	Şarköy	529.338.769	100%
Tekirdağ	Çorlu	381.359.273	43%
Tekirdağ	Tekirdağ Merkez	368.378.561	37%
Tekirdağ	Malkara	326.341.132	27%
Tekirdağ	Marmaraeğlisi	186.653.637	100%
Tekirdağ	Saray	102.489.018	15%
Tekirdağ	Muratlı	16.130.558	4%
Tekirdağ	Çerkezköy	1.065.282	0%
Yalova	Armutlu	172.042.494	100%
Yalova	Çınarcık	163.729.913	100%
Yalova	Yalova Merkez	148.584.211	100%
Yalova	Çiftlikköy	143.632.969	100%
Yalova	Altınova	110.588.241	100%
Yalova	Termal	49.318.639	100%

2.2.1.1 Çanakkale

Türkiye'nin ve Marmara Bölgesi'nin batısında yer alan ve iki kıtayı birleştiren iki şehirden biri olan Çanakkale ilinin Biga, Yenice, Çan, Lâpseki, Gelibolu, Merkez, Eceabat ve Bayramiç,

Gökçeada ilçeleri tamamen ya da kısmen Marmara Havzası içinde yer almaktadır. Çanakkale'nin komşu illeri Edirne, Tekirdağ ve Balıkesir'dir. Çoğunlukla Akdeniz iklimi özelliklerine sahip olan Çanakkale, Anadolu'nun en batı noktası olan Baba Burnu'nu da sınırlarında barındırmaktadır. Hem Marmara Denizi'ne hem Ege Denizi'ne kıyısı bulunan Çanakkale, hem iki kıtayı birleştiren Çanakkale boğazı, hem de tarihi özellikleriyle önem kazanan bir ilimizdir.



Şekil 2.25. Çanakkale İli Haritası

2.2.1.2 İstanbul

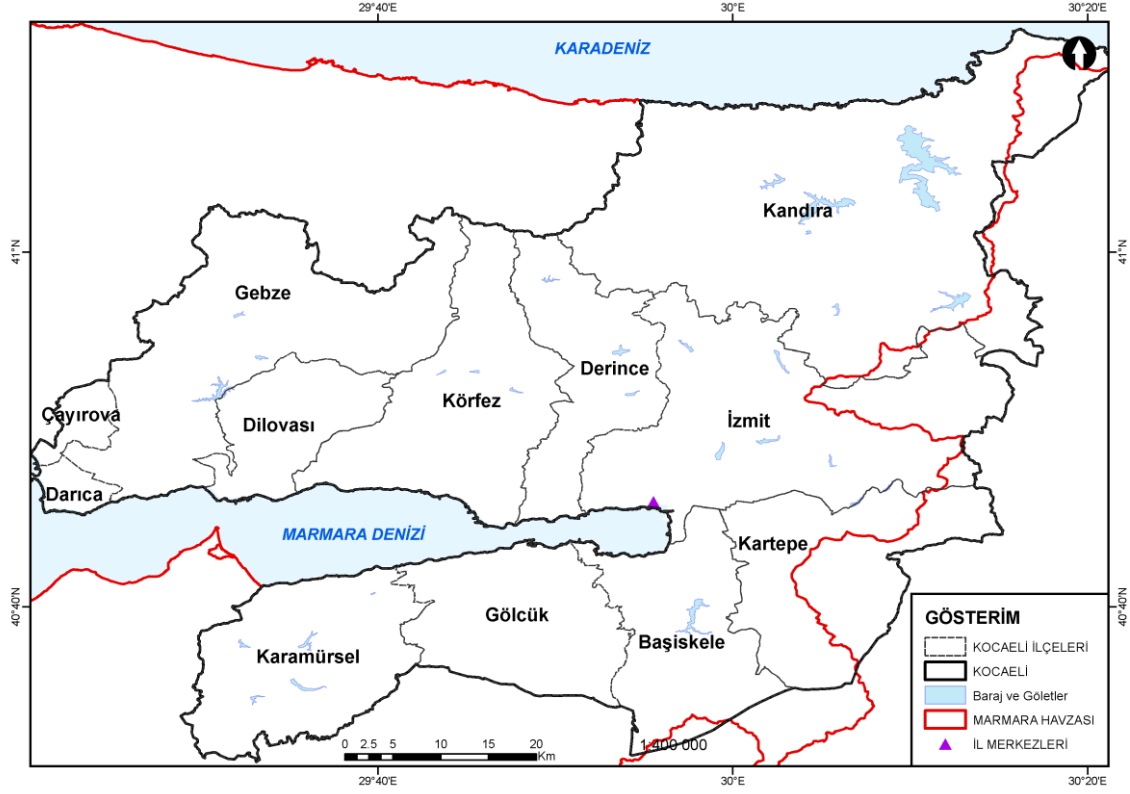
Türkiye'nin ekonomik, tarihi ve sosyo-kültür olarak en önemli şehri olan İstanbul aynı zamanda ülkemizin nüfusu ve nüfus yoğunluğu en fazla olan ilidir. Yalnızca Türkiye için değil, Dünya ve dünya tarihi için de çok önemli bir merkez olan İstanbul, Avrupa ve Asya kıtalarının birleştiği noktadır. Her iki kıtaya yayılmış toplamda 39 ilçesiyle İstanbul'un çok büyük bir kısmı Marmara Havzası'nda yer almaktadır. İlin hem Marmara Denizi'ne hem Karadeniz'e kıyısı bulunmaktadır. İstanbul Boğazı iki kıtanın birleştiği yer olarak şehrin en önemli simgesidir. Dünyanın en eski şehirlerinden biri olan İstanbul, tarih boyunca imparatorluklara başkentlik yapmıştır ve günümüzde de bir dünya başkenti olarak kabul görmektedir.



Şekil 2.26. İstanbul İli Haritası

2.2.1.3 Kocaeli

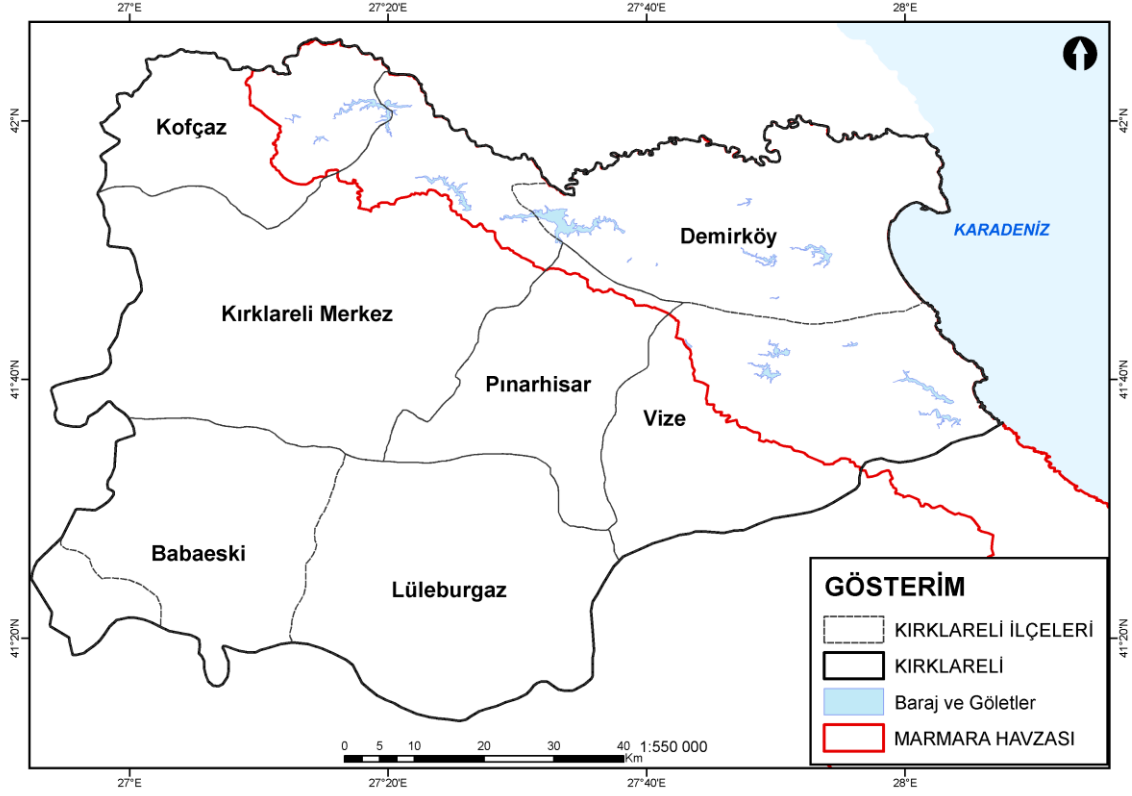
Türkiye'nin en büyük sanayi ve ticaret kentlerinden biri olan Kocaeli'nin büyük bölümü ve tüm ilçe merkezleri Marmara Havzası içinde yer almaktadır. İstanbul, Bursa, Sakarya, Yalova illeriyle komşu olan ilin Marmara Denizi'ne ve Karadeniz'e kıyısı bulunmaktadır. İlin yüzölçümü oldukça küçüktür. Bu nedenle nüfus yoğunluğunun en fazla olduğu illerden biridir. Sanayi kuruluşlarının yoğunluğu nedeniyle İstanbul ili ile neredeyse birleşmiş durumdadır.



Şekil 2.27. Kocaeli İli Haritası

2.2.1.4 Kırklareli

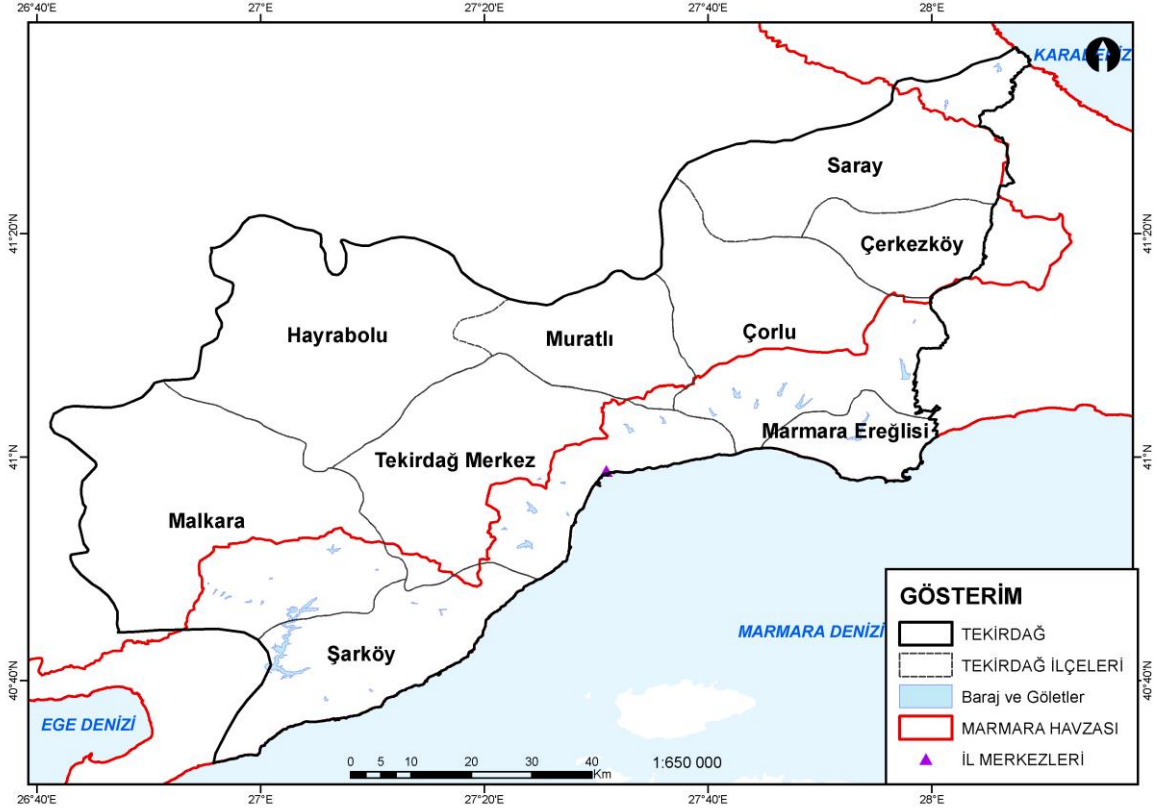
Kırklareli, Türkiye'nin Kuzeybatısında yer alan, Karadeniz'e kıyısı ve Bulgaristan'a sınırı olan şehridir. Tekirdağ ve Edirne'ye komşudur. İlin havzaya giren kısmı kuzeydoğusu ve Karadeniz kıyı bölümüdür. Kırklareli'nin alansal olarak %30,4'ü havzada bulunurken, havza alanının %8,4'ünü oluşturmaktadır. Demirköy ilçesinin tamamı havzada yer alırken havzaya kısmen giren diğer ilçeler Kofçaz, Merkez, Pınarhisar ve Vize ilçeleridir.



Şekil 2.28. Kırklareli İli Haritası

2.2.1.5 Tekirdağ

Tekirdağ, Marmara Denizi'nin kuzeybatısı boyunca uzanan, İstanbul, Çanakkale, Edirne ve Kırklareli ile komşu olan ve Karadeniz'e kısa bir kıyısı olan bir ildir. İlin %30,8'i havzaya girmekte ve havzanın %8,3'ünü oluşturmaktadır.



Şekil 2.29. Tekirdağ ili haritası

2.2.2 Nüfus

Marmara Havzası, Türkiye'nin en kalabalık şehri olan İstanbul'u ve yoğun nüfuslu Kocaeli'yi içinde barındıran bir havza olarak büyük bir nüfusa ev sahipliği yapmaktadır. Havza nüfusu hesaplanırken, havza sınırlarına dahil olan tüm ilçelerin 2020 nüfusları TÜİK üzerinden elde edilmiş ve alansal olarak havzaya girme oranlarıyla oranlanmıştır (TÜİK, 2020). Bu hesaplama sonucunda havzanın toplam nüfusu 18.682.382 olarak belirlenmiştir.

Tablo 2.33. Havzada yer alan ilçelerin toplam ve havza içi nüfusları

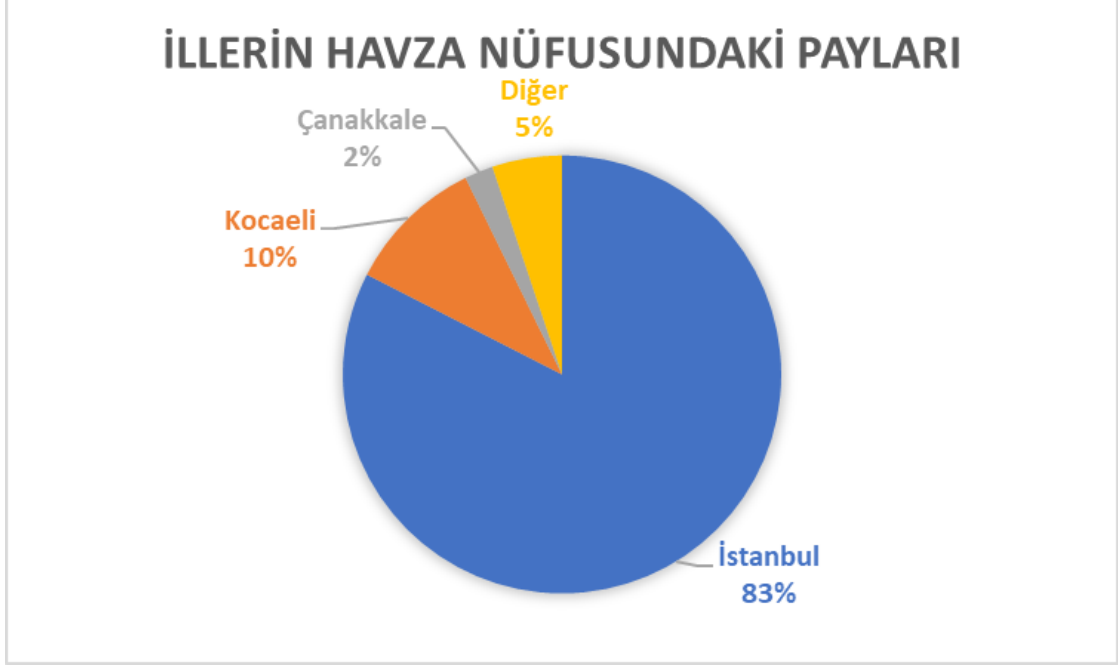
Havza içindeki il ve ilçeler		İlçenin havza içinde kalan alan oranı	İlçenin Toplam Nüfusu (TÜİK, 2020)	İlçenin Havza İçi Nüfusu (TÜİK, 2020)
İl	İlçe			
Balıkesir	Balya	0.10	12 878	13
Balıkesir	Bandırma	9.70	158 857	15 413
Balıkesir	Edremit	4.76	161 145	7 678
Balıkesir	Gönen	83.06	74 894	62 209
Balıkesir	Havran	12.11	27 988	3 389

Bilecik	Osmaneli	9.58	21 072	2 018
Bursa	Gemlik	100.00	115 404	115 404
Bursa	Gürsu	14.38	96 985	13 947
Bursa	İznik	95.08	44 102	41 934
Bursa	Kestel	1.49	70 865	1 058
Bursa	Mudanya	23.37	102 523	23 955
Bursa	Orhangazi	100.00	80 118	80 118
Bursa	Osmangazi	1.76	881 459	15 496
Bursa	Yenişehir	3.92	54 315	2 130
Çanakkale	Bayramiç	7.18	29 302	2 103
Çanakkale	Biga	100.00	90 274	90 274
Çanakkale	Çan	100.00	48 376	48 376
Çanakkale	Çanakkale-Merkez	73.37	184 184	135 142
Çanakkale	Eceabat	100.00	8 863	8 863
Çanakkale	Gelibolu	97.62	43 581	42 543
Çanakkale	Gökçeada	100.00	10 106	10 106
Çanakkale	Lapseki	100.00	28 313	28 313
Çanakkale	Yenice	93.28	31 023	28 937
Edirne	Enez	64.18	10 667	6 847
Edirne	Keşan	22.20	83 399	18 511
İstanbul	Arnavutköy	100.00	296 709	296 709
İstanbul	Ataşehir	100.00	422 594	422 594
İstanbul	Avcılar	100.00	436 897	436 897
İstanbul	Bağcılar	100.00	737 206	737 206
İstanbul	Bahçelievler	100.00	592 371	592 371
İstanbul	Bakırköy	100.00	226 229	226 229
İstanbul	Başakşehir	100.00	469 924	469 924
İstanbul	Bayrampaşa	100.00	269 950	269 950
İstanbul	Beşiktaş	100.00	176 513	176 513
İstanbul	Beykoz	100.00	246 110	246 110
İstanbul	Beylikdüzü	100.00	365 572	365 572
İstanbul	Beyoğlu	100.00	226 396	226 396
İstanbul	Büyükkçekmece	100.00	257 362	257 362
İstanbul	Çatalca	100.00	74 975	74 975
İstanbul	Çekmeköy	100.00	273 658	273 658
İstanbul	Esenler	100.00	446 276	446 276
İstanbul	Esenyurt	100.00	957 398	957 398
İstanbul	Eyüpsultan	100.00	405 845	405 845
İstanbul	Fatih	100.00	396 594	396 594
İstanbul	Gaziosmanpaşa	100.00	487 778	487 778
İstanbul	Güngören	100.00	280 299	280 299
İstanbul	Kadıköy	100.00	481 983	481 983
İstanbul	Kağıthane	100.00	442 415	442 415
İstanbul	Kartal	100.00	474 514	474 514
İstanbul	Küçükçekmece	100.00	789 633	789 633
İstanbul	Maltepe	100.00	515 021	515 021
İstanbul	Pendik	100.00	726 481	726 481
İstanbul	Sancaktepe	100.00	456 861	456 861
İstanbul	Sarıyer	100.00	335 298	335 298
İstanbul	Silivri	90.93	200 215	182 047
İstanbul	Sultanbeyli	100.00	343 318	343 318

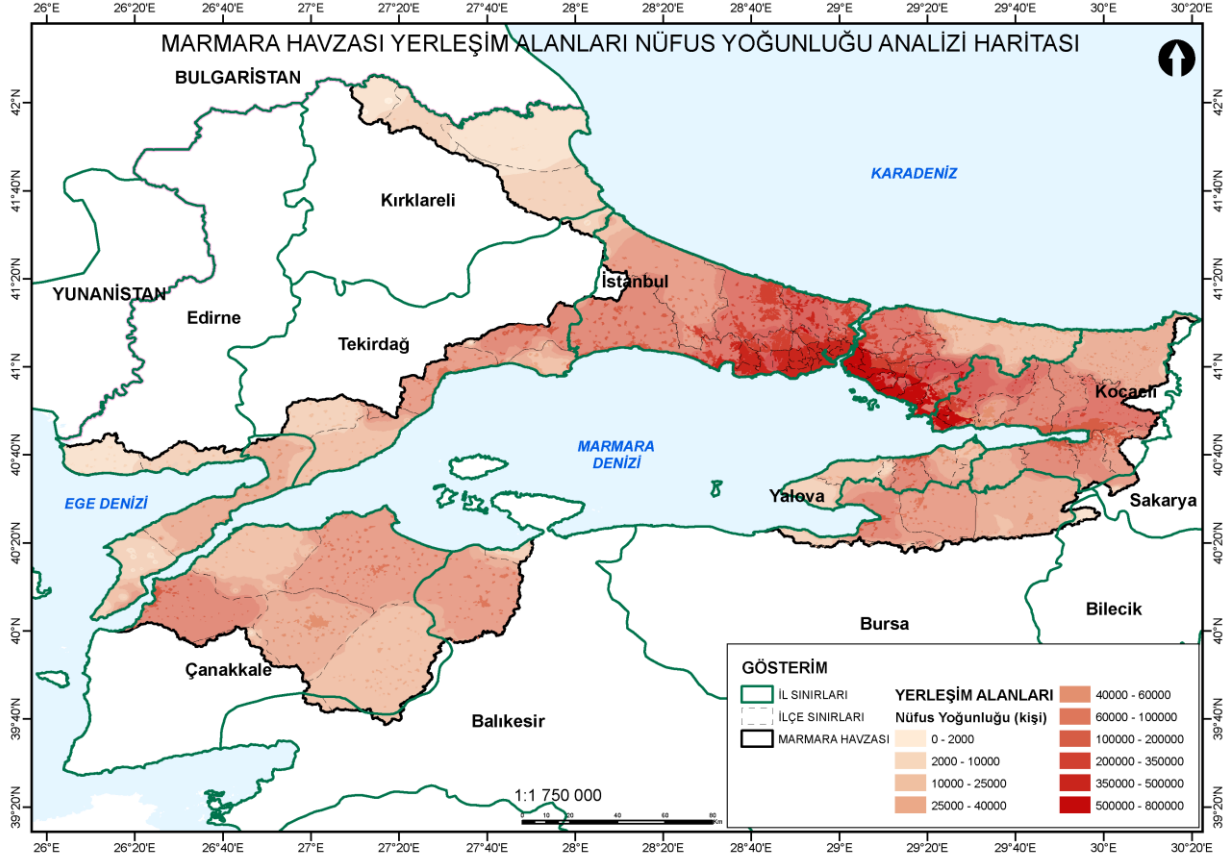
İstanbul	Sultangazi	100.00	537 488	537 488
İstanbul	Şile	100.00	37 904	37 904
İstanbul	Şişli	100.00	266 793	266 793
İstanbul	Tuzla	100.00	273 608	273 608
İstanbul	Ümraniye	100.00	713 803	713 803
İstanbul	Üsküdar	100.00	520 771	520 771
İstanbul	Zeytinburnu	100.00	283 657	283 657
Kırklareli	Demirköy	100.00	8 829	8 829
Kırklareli	Kırklareli-Merkez	16.43	101 451	16 673
Kırklareli	Kofçaz	38.06	2 282	869
Kırklareli	Pınarhisar	5.33	17 828	950
Kırklareli	Vize	55.29	28 606	15 816
Kocaeli	Başiskele	100.00	108 185	108 185
Kocaeli	Çayırova	100.00	140 274	140 274
Kocaeli	Darica	100.00	214 796	214 796
Kocaeli	Derince	100.00	143 884	143 884
Kocaeli	Dilovası	100.00	51 060	51 060
Kocaeli	Gebze	100.00	392 945	392 945
Kocaeli	Gölcük	100.00	170 503	170 503
Kocaeli	İzmit	77.99	365 893	285 373
Kocaeli	Kandıra	89.29	52 268	46 671
Kocaeli	Karamürsel	100.00	58 412	58 412
Kocaeli	Kartepe	58.07	125 974	73 158
Kocaeli	Körfez	100.00	173 064	173 064
Sakarya	Kaynarca	2.40	24 271	582
Sakarya	Pamukova	16.59	29 974	4 972
Sakarya	Serdivan	0.03	148 802	40
Tekirdağ	Çerkezköy	0.40	185 234	746
Tekirdağ	Çorlu	42.53	279 251	118 756
Tekirdağ	Malkara	26.64	52 101	13 878
Tekirdağ	Marmaraeğlisi	100.00	27 061	27 061
Tekirdağ	Muratlı	4.06	29 892	1 213
Tekirdağ	Saray	15.08	50 248	7 577
Tekirdağ	Şarköy	100.00	32 658	32 658
Tekirdağ	Tekirdağ-Merkez-Süleymanpaşa	36.57	203 617	74 464
Yalova	Altınova	100.00	30 780	30 780
Yalova	Armutlu	100.00	9 901	9 901
Yalova	Çiftlikköy	100.00	44 808	44 808
Yalova	Çınarcık	100.00	34 699	34 699
Yalova	Termal	100.00	6 532	6 532
Yalova	Yalova-Merkez	100.00	149 330	149 330
			TOPLAM	18 692 488

İllerin havza içinde kalan nüfusları detaylı incelendiğinde, havza nüfusunun %83 gibi büyük bir çoğunluğunu İstanbul'un oluşturduğu görülmektedir. Bunu %10 ile Kocaeli ve %2 ile Çanakkale takip etmektedir. Diğer tüm illerin katkısı ise yaklaşık %5 kadardır. Bu paylaşımı

coğrafi olarak değerlendirmek üzere oluşturulan ve aşağıdaki şekil ile verilen nüfus yoğunluğu haritasında da bu büyük nüfus dengesizliği açıkça görülmektedir.



Şekil 2.30. İllerin Havza Nüfusundaki Payları



Şekil 2.31. Havza Nüfus Yoğunluğu Haritası (TÜİK, 2020)

2.2.3 Eğitim

Havzanın eğitim durumunun ortaya konması için (TÜİK, 2020) verilerinden havza illerindeki ilkokul, ortaokul ve ortaöğretim düzeyindeki öğretmen, okul ve öğrenci sayıları derlenmiş ve aşağıdaki tablo ile sunulmuştur. Buna göre nüfusla da orantılı olarak tüm seviyelerde en büyük sayılar İstanbul'da görülmektedir.

Tablo 2.34. Havzadaki illerde Öğretmen, Okul ve Öğrenci Sayısı (TÜİK, 2020)

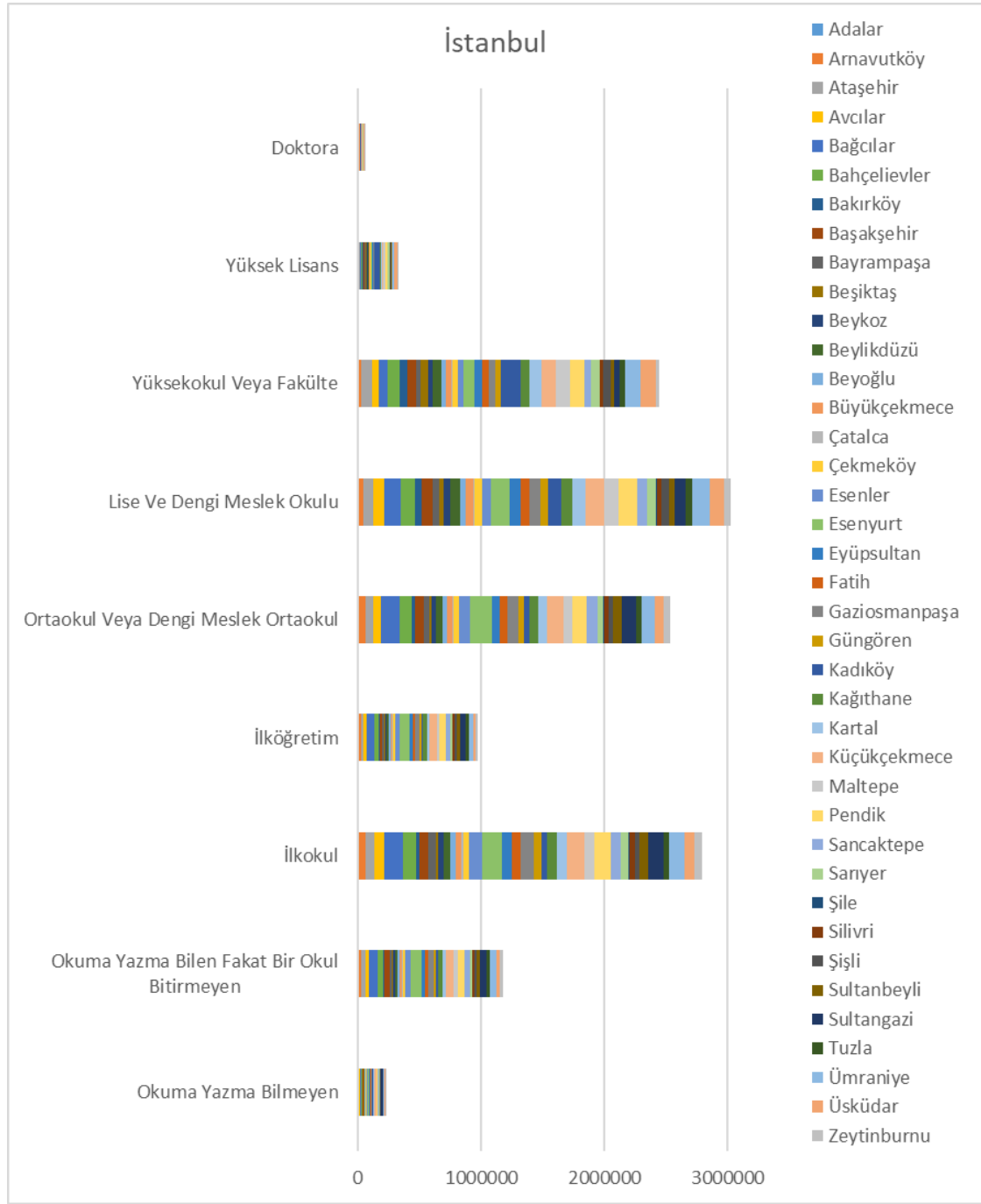
		Balıkesir	Bursa	Çanakkale	Edirne	İstanbul	Kırklareli	Kocaeli	Sakarya	Tekirdağ	Yalova
İlkokul	Öğretmen Sayısı	3.910	9.964	1.612	1.268	43.685	942	6.931	3.744	3.192	873
	Okul Sayısı	330	499	127	107	1.600	81	348	278	179	61
	Öğrenci Sayısı	54.822	188.698	23.135	16.519	917.466	14462	121.760	57.697	60.107	14248
Ortaokul	Öğretmen Sayısı	5.089	11.468	1.998	1.500	47.738	1153	8.187	4.292	3.539	1098
	Okul Sayısı	263	531	111	97	1.791	74	360	269	180	68
	Öğrenci Sayısı	60.795	196.287	24.790	17.618	990.111	15978	130.507	63.483	63.657	15457
Ortaöğretim	Öğretmen Sayısı	5.587	14.680	2.447	1.873	59.507	1356	9.174	4.949	4.216	1238
	Okul Sayısı	190	436	105	75	1.848	59	296	160	147	48
	Öğrenci Sayısı	66.137	193.586	26.159	18.140	1.053.598	17215	141.798	69.394	64.880	15886

Tüm okul düzeylerinde toplam sayılara havzada büyük alan kaplayan iller için bakıldığında, aşağıdaki tablo üzerinde görüldüğü gibi İstanbul'da toplam 5.239 okul, 2.961.175 öğrenci ve 150.930 öğretmen bulunmaktadır. İstanbul'daki yüksek sayıları Kocaeli takip etmektedir.

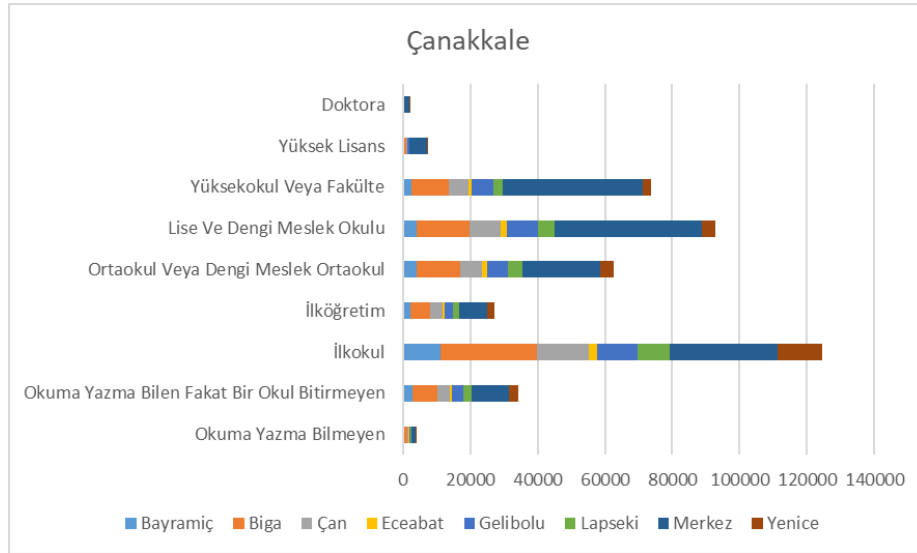
Tablo 2.35. Havza illerindeki toplam öğretmen, okul ve öğrenci sayıları (TÜİK, 2020)

İller	Okul Sayısı	Öğrenci Sayısı	Öğretmen Sayısı
Çanakkale	343	74084	6057
İstanbul	5239	2961175	150930
Kırklareli	214	47655	3451
Kocaeli	1004	394065	24292
Tekirdağ	506	188644	10947

Havza illerindeki eğitim durumunun incelenmesi için yine (TÜİK, 2020) verilerinden yararlanılmıştır. Buna göre İstanbul ili eğitim durumu incelendiğinde ilde en fazla lise ve dengi meslek okulu mezunlarının bulunduğu görülmektedir. Lise mezunlarından sonra sırasıyla ilkokul, ortaokul ve üniversite mezunları bulunmaktadır. Aynı veriler Çanakkale ili için incelendiğinde ise ilkokul mezunlarının çoğunlukta olduğu görülmüştür. İlkokul mezunlarını lise ve üniversite mezunları takip etmektedir.

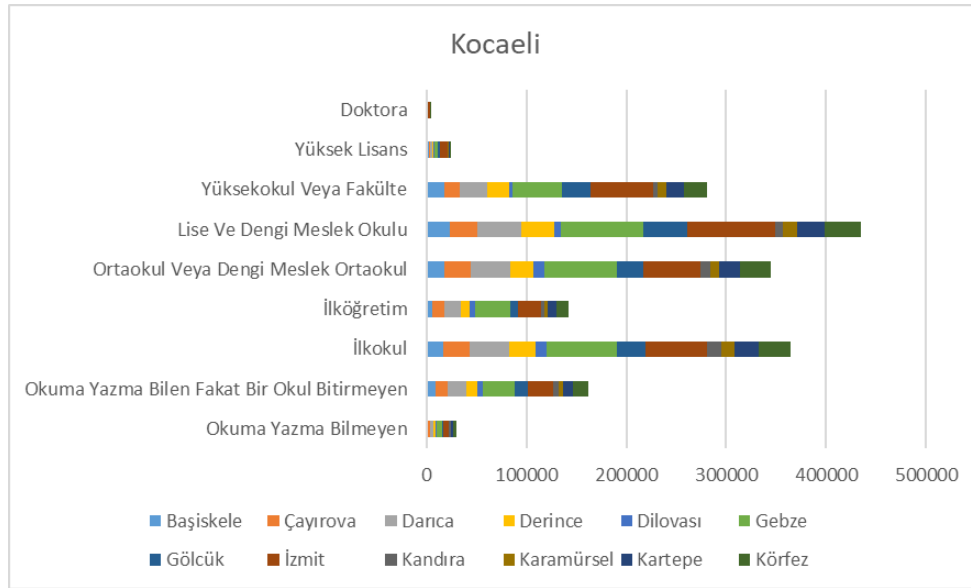


Şekil 2.32. İstanbul İli Eğitim Durumu (TÜİK, 2020)



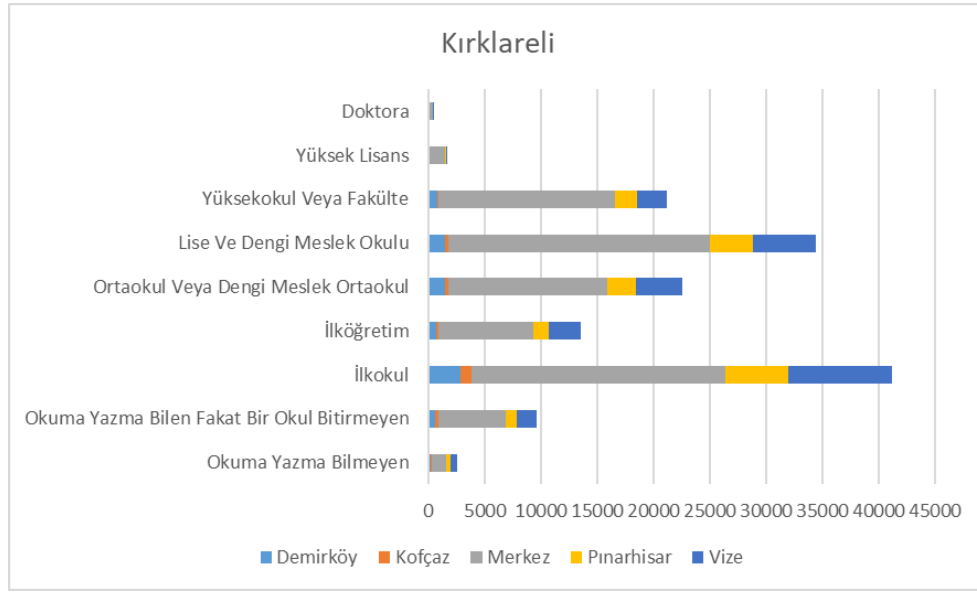
Şekil 2.33. Çanakkale İli Eğitim Durumu (TÜİK, 2020)

Havzada nüfus olarak ikinci sırada yer alan Kocaeli ilindeki eğitim durumu oransal olarak İstanbul'a benzemektedir. İlde en fazla lise ve dengi meslek okulu mezunları ve sonrasında ilkokul, ortaokul ve üniversite mezunları bulunmaktadır.

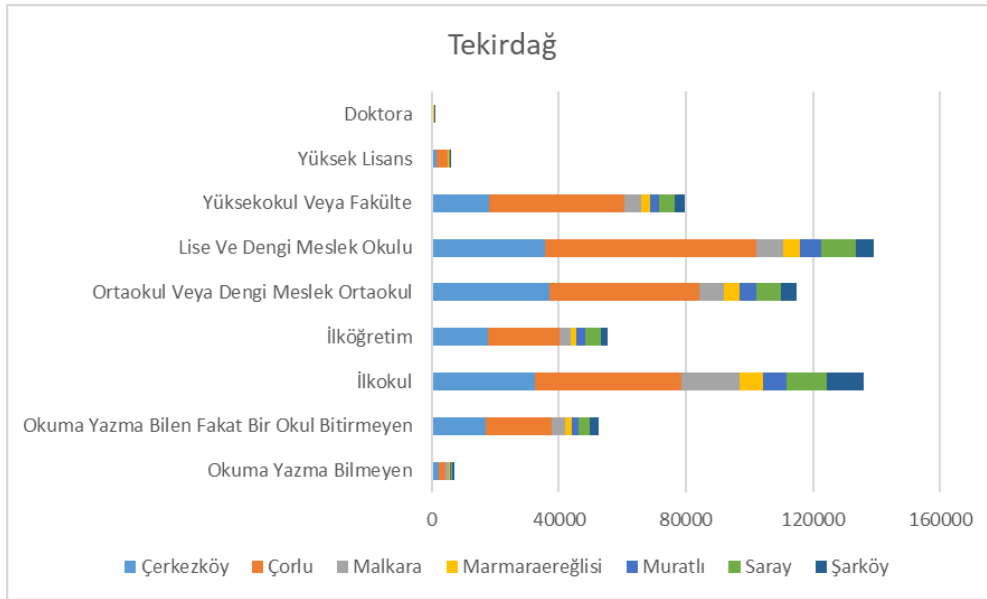


Şekil 2.34. Kocaeli İli Eğitim Durumu (TÜİK, 2020)

Kırklareli'nde eğitim durumu sıralaması ilkokul, lise ve üniversite şeklindeyken. Tekirdağ'da ise lise, ilkokul ve üniversite şeklindedir.



Şekil 2.35. Kırklareli İli Eğitim Durumu (TÜİK, 2020)



Şekil 2.36. Tekirdağ İli Eğitim Durumu (TÜİK, 2020)

2.2.4 Sağlık

Havzadaki illerin sağlık sektöründeki durumlarının ortaya konması için TÜİK tarafından yayımlanan son veriler olan 2019 verileri kullanılmıştır. Aşağıdaki tablo ile görüldüğü üzere, nüfusuyla orantılı olarak en çok hastane ve yatak sayısı İstanbul'da yer almaktadır. Buna göre İstanbul'da Sağlık Bakanlığına bağlı hastaneler, Üniversite hastaneleri ve özel hastaneler olmak

üzere toplamda 235 hastane ve bu hastaneler dahilinde 40.697 yatak bulunmaktadır. İstanbul’u 28 hastane ve 4.559 yatak ile Kocaeli takip etmektedir. 2019 yılı itibariyle Çanakkale’de toplamda 14, Kırklareli’de toplam 10, Tekirdağ’da ise toplam 19 hastane bulunmaktadır.

Tablo 2.36. Havzadaki illerin hastane ve yatak sayıları (TÜİK, 2019)

İl	Tür	Hastane Sayısı (2019)	Yatak Sayısı (2019)
Çanakkale	Toplam	14	1685
	<i>Sağlık Bakanlığı</i>	11	1061
	<i>Üniversite</i>	1	510
	<i>Özel</i>	2	114
İstanbul	Toplam	235	40697
	<i>Sağlık Bakanlığı</i>	54	19806
	<i>Üniversite</i>	16	5849
	<i>Özel</i>	165	15042
Kırklareli	Toplam	10	912
	<i>Sağlık Bakanlığı</i>	6	637
	<i>Üniversite</i>	-	-
	<i>Özel</i>	4	275
Kocaeli	Toplam	28	4559
	<i>Sağlık Bakanlığı</i>	10	2413
	<i>Üniversite</i>	1	727
	<i>Özel</i>	17	1419
Tekirdağ	Toplam	19	2748
	<i>Sağlık Bakanlığı</i>	10	1511
	<i>Üniversite</i>	1	366
	<i>Özel</i>	8	871

Havzadaki illerin sağlık personeli sayıları ise aşağıdaki tablo ile incelenmiştir. 2019 TÜİK verileri ile hazırlanan tabloda pratisyen hekim, uzman hekim, asistan hekim, diş hekimi, hemşire, ebe, eczacı ve diğer sağlık personeli sayıları iller bazında sunulmuştur.

Tablo 2.37. Havzadaki illerin sağlık personeli sayıları (TÜİK, 2019)

Sağlık Personeli	Çanakkale	İstanbul	Kırklareli	Kocaeli	Tekirdağ
Pratisyen hekim					
<i>Sağlık Bakanlığı</i>	319	5755	221	814	479
<i>Üniversite</i>	0	93	0	0	1
<i>Özel</i>	11	1235	14	92	42
<i>Toplam</i>	330	7083	235	906	522
Uzman hekim					
<i>Sağlık Bakanlığı</i>	354	8651	177	905	406
<i>Üniversite</i>	127	3102	0	187	104
<i>Özel</i>	72	9301	107	693	294
<i>Toplam</i>	553	21054	284	1785	804
Toplam hekim					
<i>Sağlık Bakanlığı</i>	673	19030	399	1814	895
<i>Üniversite</i>	326	5322	0	518	321
<i>Özel</i>	83	10536	121	785	336

<i>Toplam</i>	1082	34888	520	3117	1552
Asistan hekim					
<i>Sağlık Bakanlığı</i>	0	4624	1	95	10
<i>Üniversite</i>	199	2127	0	331	216
<i>Özel</i>	0	0	0	0	0
<i>Toplam</i>	199	6751	1	426	226
Diş Hekimi					
<i>Sağlık Bakanlığı</i>	82	1733	55	238	181
<i>Üniversite</i>	0	826	0	54	0
<i>Özel</i>	102	5781	68	410	178
<i>Toplam</i>	184	8340	123	702	359
Hemşire					
<i>Sağlık Bakanlığı</i>	1114	19357	579	2392	1255
<i>Üniversite</i>	254	4147	0	602	319
<i>Özel</i>	55	11563	145	1166	378
<i>Toplam</i>	1423	35067	724	4160	1952
Ebe					
<i>Sağlık Bakanlığı</i>	572	4830	308	1051	556
<i>Üniversite</i>	11	129	0	54	11
<i>Özel</i>	9	986	20	84	32
<i>Toplam</i>	592	5945	328	1189	599
Eczacı					
<i>Sağlık Bakanlığı</i>	27	487	19	64	36
<i>Üniversite</i>	1	167	0	10	4
<i>Özel</i>	189	5942	143	518	314
<i>Toplam</i>	217	6596	162	592	354
Diğer sağlık personeli					
<i>Sağlık Bakanlığı</i>	1161	11999	607	2383	1231
<i>Üniversite</i>	151	3372	0	324	91
<i>Özel</i>	111	13565	175	1244	482
<i>Toplam</i>	1423	28936	782	3951	1804

2.2.5 Sosyo-Ekonomik Durum

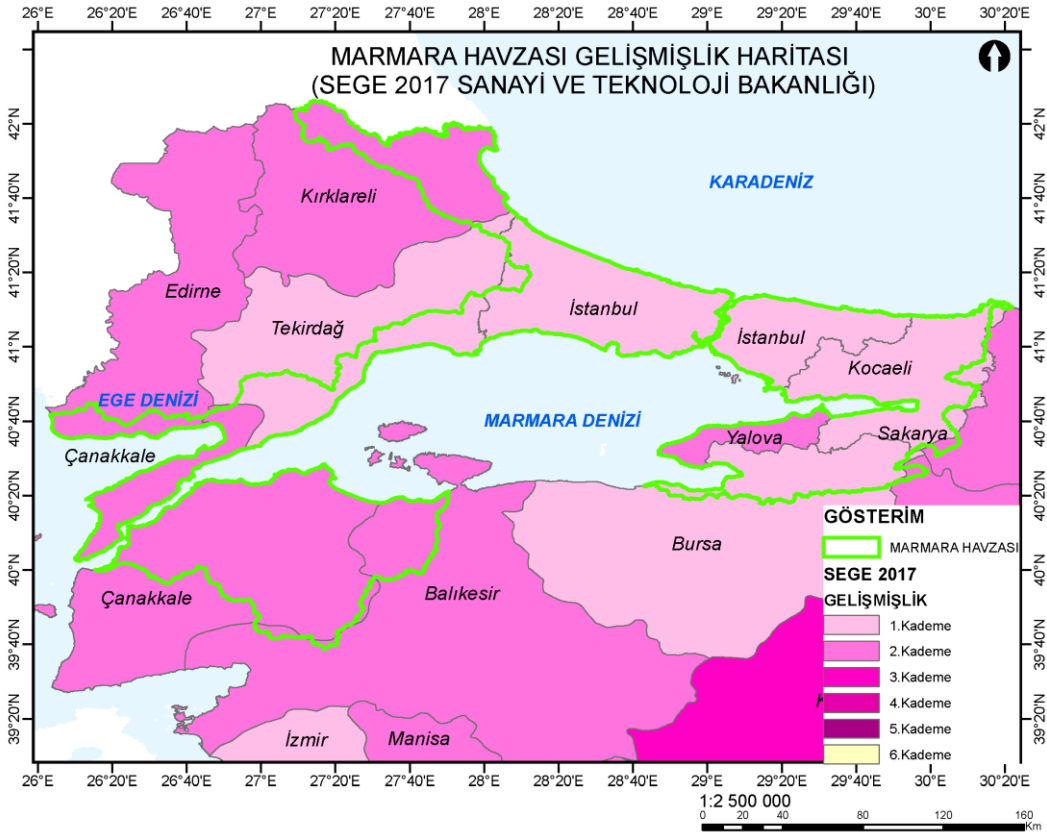
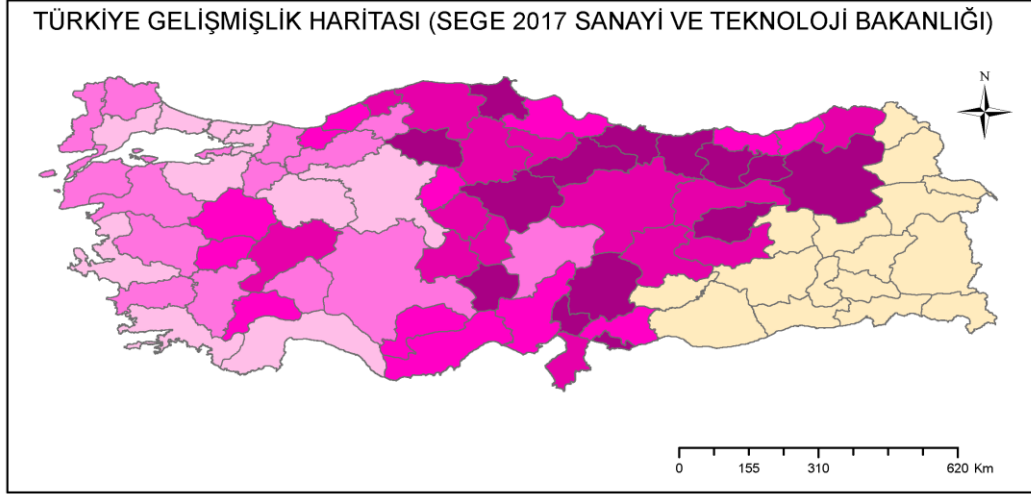
Marmara Havzası'nın büyük çoğunluğunu içinde bulunduran Marmara Bölgesi, bu ana başlık içindeki diğer bölümlerde de detaylı olarak incelendiği üzere, ülkemizin nüfus yoğunluğu en fazla ve sanayi üretiminin en yoğun olduğu bölgesidir. Ayrıca Dünya'nın sayılı metropollerinden İstanbul'u da içinde barındırdığı ve Havza'nın nüfusunun büyük kısmı İstanbul'dan oluştuğu için ayrı bir öneme sahiptir. TÜİK tarafından Haziran 2021'de yayınlanan Gelir ve Yaşam Koşulları Araştırması 2020 yılı sonuçlarına göre, Türkiye'de yıllık ortalama eşdeğer hanehalkı kullanılabilir fert geliri 2020 yılında 33 bin 428 TL iken, İBBS 1. Düzey bölgeleri itibarıyla en yüksek olduğu bölge, 49 bin 239 TL ile TR1 (İstanbul) bölgesi olmuştur. Bu bölgeyi, 38 bin 022 TL ile Batı Anadolu bölgesi takip etmiştir. Bu sonuçlar bir önceki takvim yılı olan 2019 yılını referans almakla birlikte, gelir hesaplamalarında, hanehalkı gelirleri hanehalkı büyüklüğü ve kompozisyonu dikkate alınmıştır (TÜİK, 2021).

Tablo 2.38. Havza İllerinin Sosyo-Ekonomik Gelişmişlik Endeks Değeri (SEGE, 2017)

İller	SEGE-2017 Sırası	Endeks Değeri
Çanakkale	20	0,548
İstanbul	1	4,051
Kocaeli	4	1,787
Kırklareli	18	0,557
Tekirdağ	9	1,014
Bursa	6	1,336
Balıkesir	24	0,476

Sanayi ve Teknoloji Bakanlığı Kalkınma Ajansları Genel Müdürlüğü tarafından 2017’de yayınlanan raporda sosyal ve ekonomik gelişmişliğin farklı boyutlarını temsil eden değişkenler kullanılarak yapılan çalışmada bölgelerin gelişmişlik düzeylerini ve eğilimlerini tespit etmek amaçlanmıştır. Bu rapora göre, Marmara Havzası içinde alansal olarak %5’ten fazla yer kaplayan yedi ilden dört tanesi olan İstanbul, Kocaeli, Tekirdağ ve Bursa birinci kademe gelişmiş iller grubundadır. Bu yedi ilden kalan üçü Çanakkale, Kırklareli ve Balıkesir ise ikinci kademe gelişmiş illerdendir (SEGE, 2017). Bu değerlendirmeye göre Marmara Havzası’nın Türkiye’nin en gelişmiş havzası olduğunu söylemek yanlış olmaz. Havza illerinin sosyo-ekonomik gelişmişlik endeks değerleri ve 2017 sıraları aşağıdaki tablo ile sunulmaktadır. Türkiye’nin geneli ve havzanın durumu aşağıdaki şekil ile sunulmuştur.

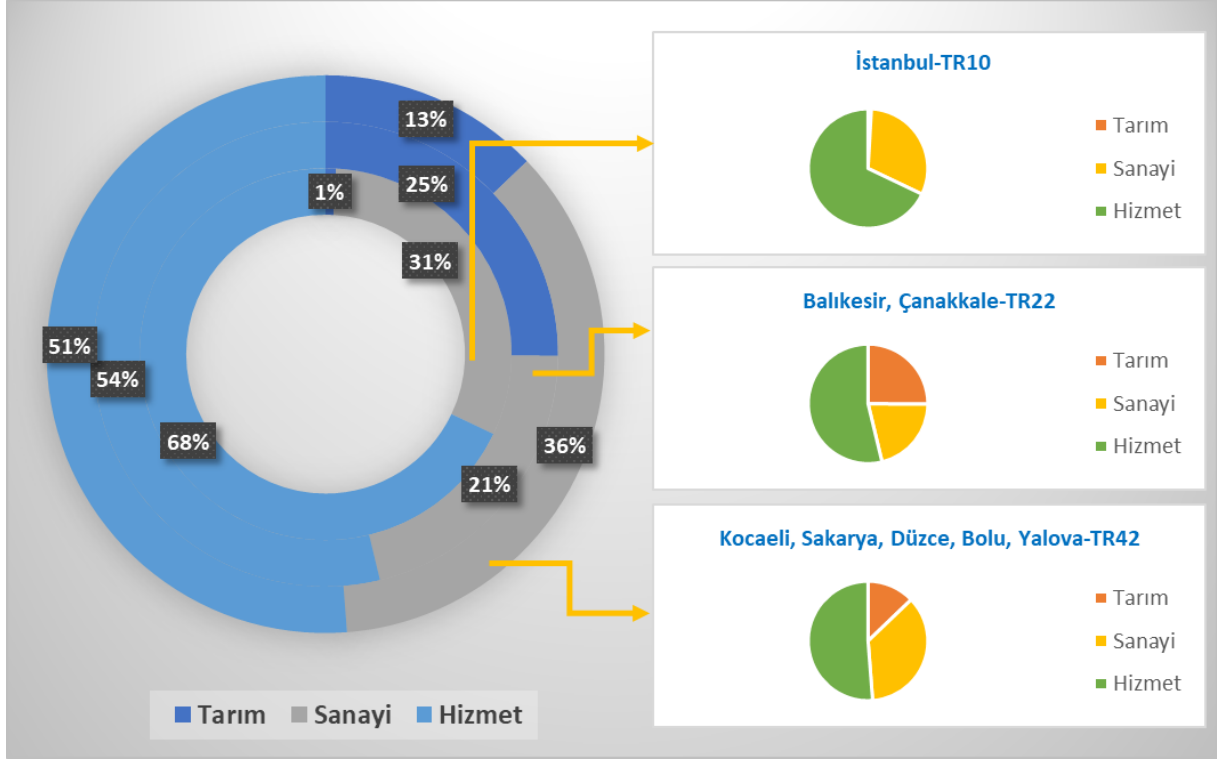
Yine bu çalışmaya göre İstanbul ülkenin hem sanayi ve üretim hem de finans merkezidir. İmalat sanayii işyerlerinin yaklaşık yüzde 36’sı ve ülke genelindeki OSB’lerde üretim yapılan parsellerin yarısı İstanbul’da bulunmaktadır. Toplam banka kredilerinin yüzde 42,5’i ve toplam tasarruf mevduatının yaklaşık yüzde 40’ı İstanbul’da bulunmaktadır. Yine Türkiye’deki vergi gelirlerinin yüzde 46,8’i İstanbul’dan toplanmaktadır (SEGE, 2017). Havza içinde yer alan ve topraklarının %90’ından fazlası havzada yer alan. Kocaeli ili de Türkiye’nin en gelişmiş illeri sıralamasında dördüncü olarak görülmekte, kişi başına düşen merkezî bütçe geliri değişkeninde ilk sırada yer alırken, kişi başına ihracat değişkeninde de ikinci sırada yer almaktadır (SEGE, 2017). Alanının büyük çoğunluğu havzada bulunan (%65,1) Çanakkale ili ise, gelişmişlik sıralamasında 20. olup ikinci gelişmişlik kademesinde yer almakta, kişi başı sanayi elektrik tüketimi değişkeninde 6.192 kWh’lik değeriyle Türkiye ortalamasının (1.258 kWh) çok üzerinde kalarak birinci konumda, okuryazar kadın oranında da yüzde 97,1’le ikinci konumdadır (SEGE, 2017).



Şekil 2.37. Ülkemiz Gelişmişlik Haritası ve Marmara Havzasının Durumu (SEGE, 2017)

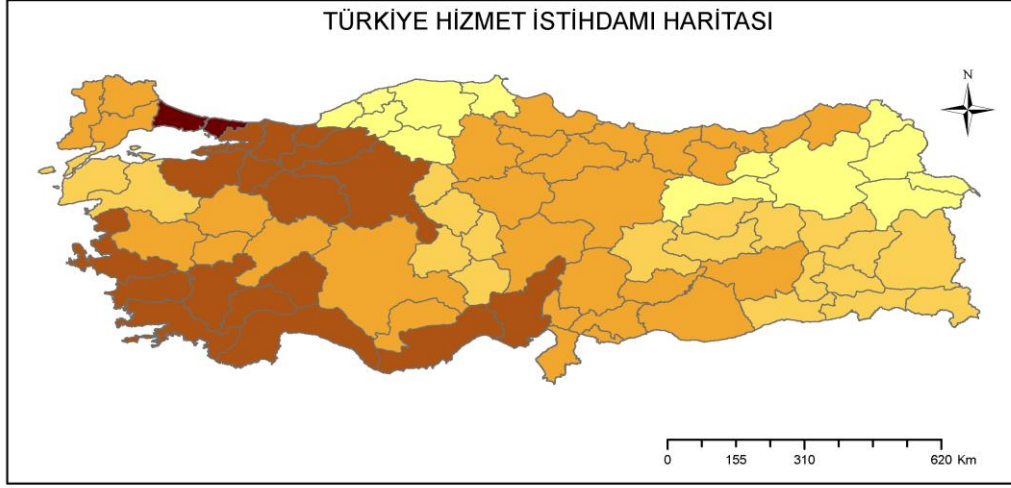
Havza illerini içeren bölgelerde istihdamın sektörlere göre dağılımı incelendiğinde, İstanbul Bölgesi için tarım sektöründe istihdamın %1 civarı ile en düşük, hizmet sektörü istihdamının %68 ile en yüksek olduğu göze çarpmaktadır. İstanbul bölgesinde Sanayi sektörü ise istihdamın

%31'ini oluşturmaktadır. Şehirleşmenin ve nüfus yoğunluğunun çok yüksek olduğu bu bölge için tarımda istihdamın daha düşük, hizmet sektöründe istidamın ise çok yüksek olması beklenen bir sonuçtur. İstanbul'un büyük nüfusunun istihdamının yaklaşık 3'te 1'inin sanayi sektöründe çalışması ise sanayi üretiminin kalbi olarak kabul edilmesinde önemli rol oynamaktadır. Tarım, Sanayi ve Sanayi sektörlerinin Marmara Havzası ve Türkiye ortalaması haritaları aşağıdaki şekillerde verilmektedir.



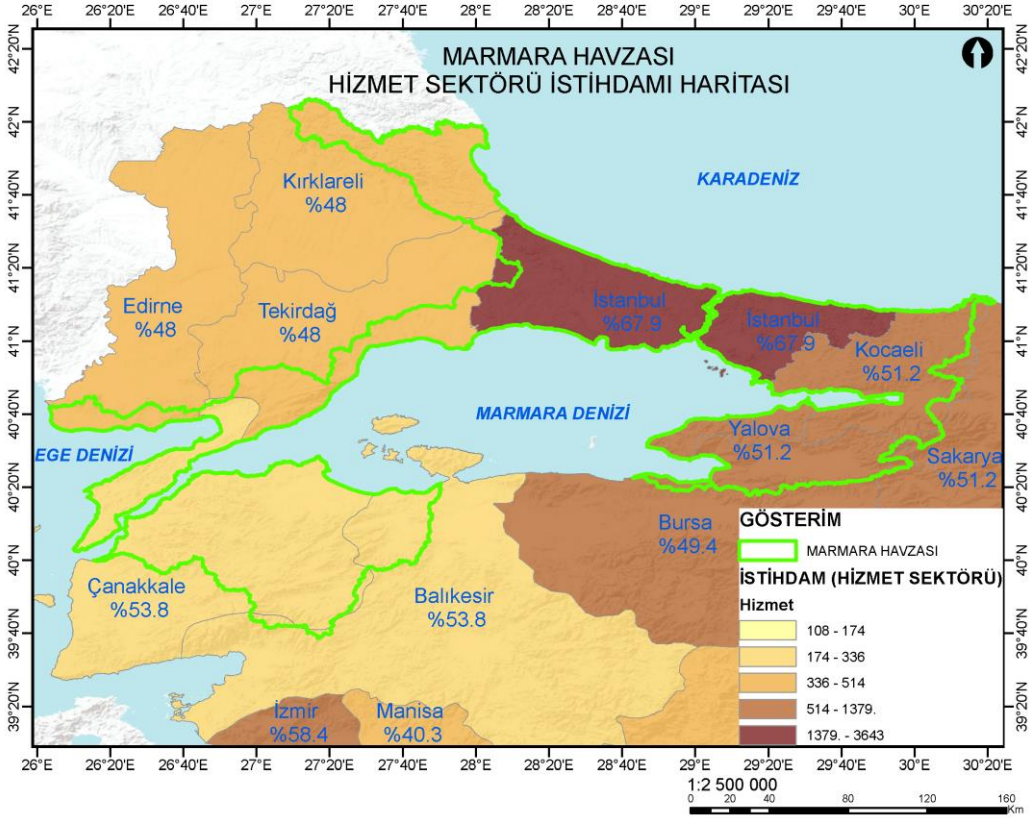
Şekil 2.38. Havza illerinde istihdamın sektörlere göre dağılımı (TÜİK, 2020)

Havzanın önemli illerinden Çanakkale ve Balıkesir ile TÜİK tarafından 26 bölge düzeyinde TR22 olarak birlikte değerlendirilmiştir. Bu bölgede istihdamın %54'ü hizmet, %25'i tarım ve %21'i sanayi sektöründedir. Tarım ve sanayi arasında istihdam paylaşımının dengeli olduğu görülmektedir.

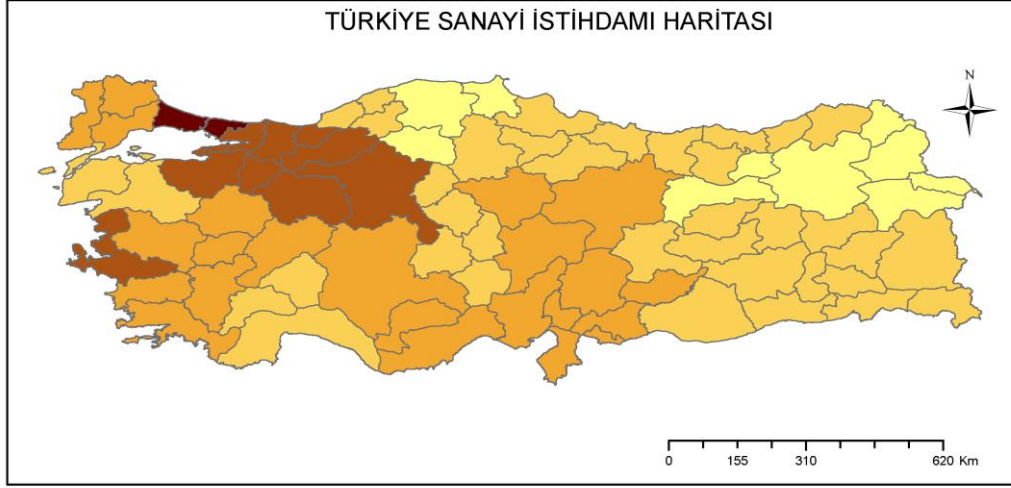


GÖSTERİM

İSTİHDAM HİZMET SEKTÖRÜ Hizmet 108 - 174 174 - 336 336 - 514 514 - 1379. 1379. - 3643

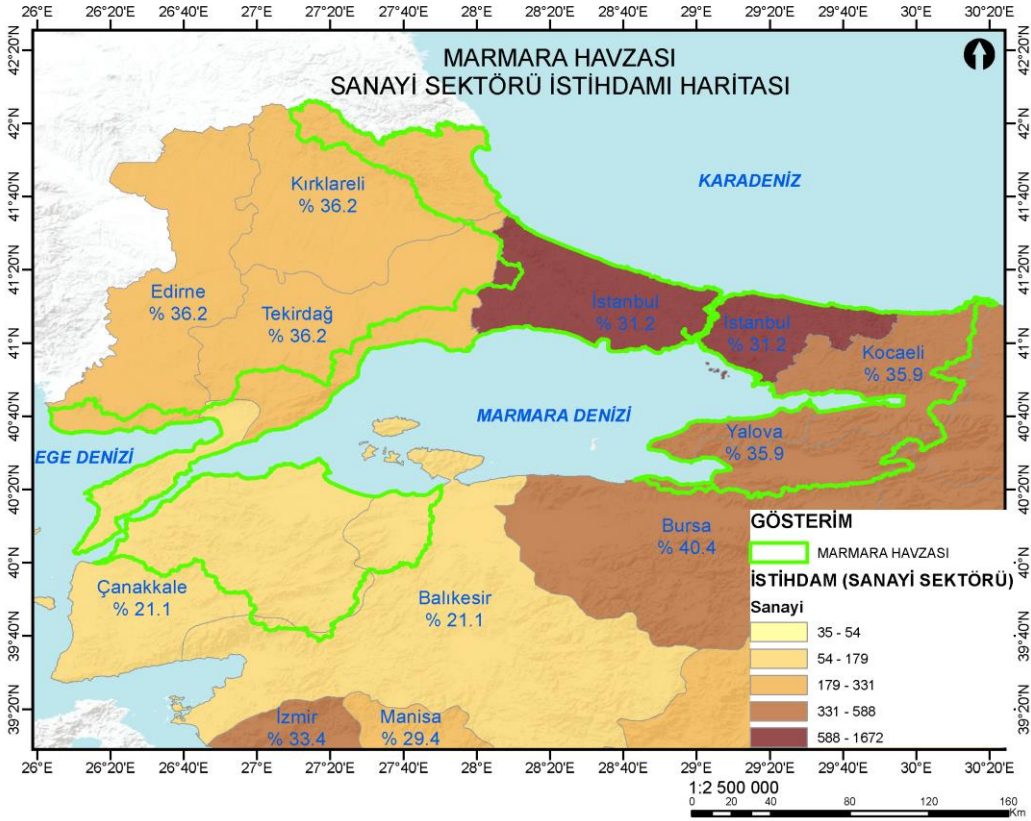


Şekil 2.39. Marmara Havzası hizmet sektörü istihdam durumu ve Türkiye ortalaması haritası (TÜİK, 2020)

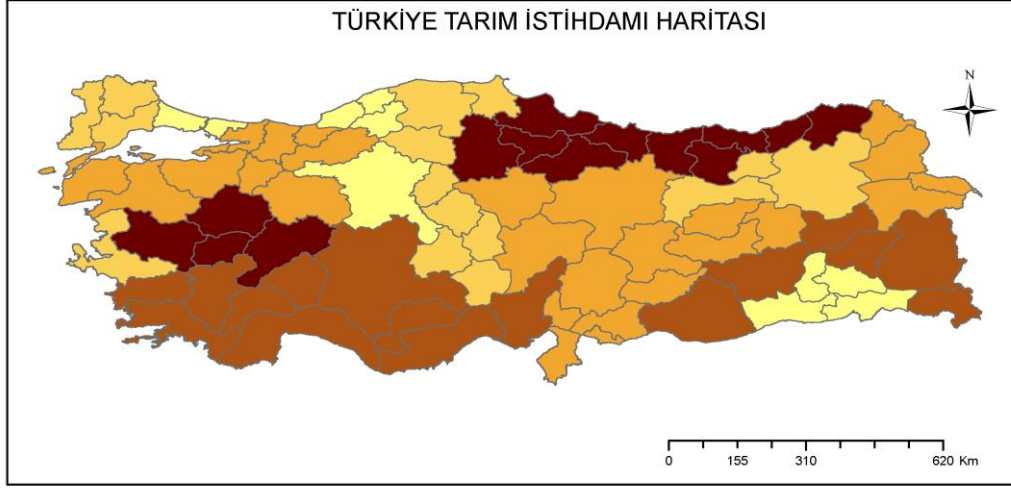


GÖSTERİM

İSTİHDAM (SANAYİ SEKTÖRÜ) Sanayi 35 - 54 54 - 179 179 - 331 331 - 588 588 - 1672

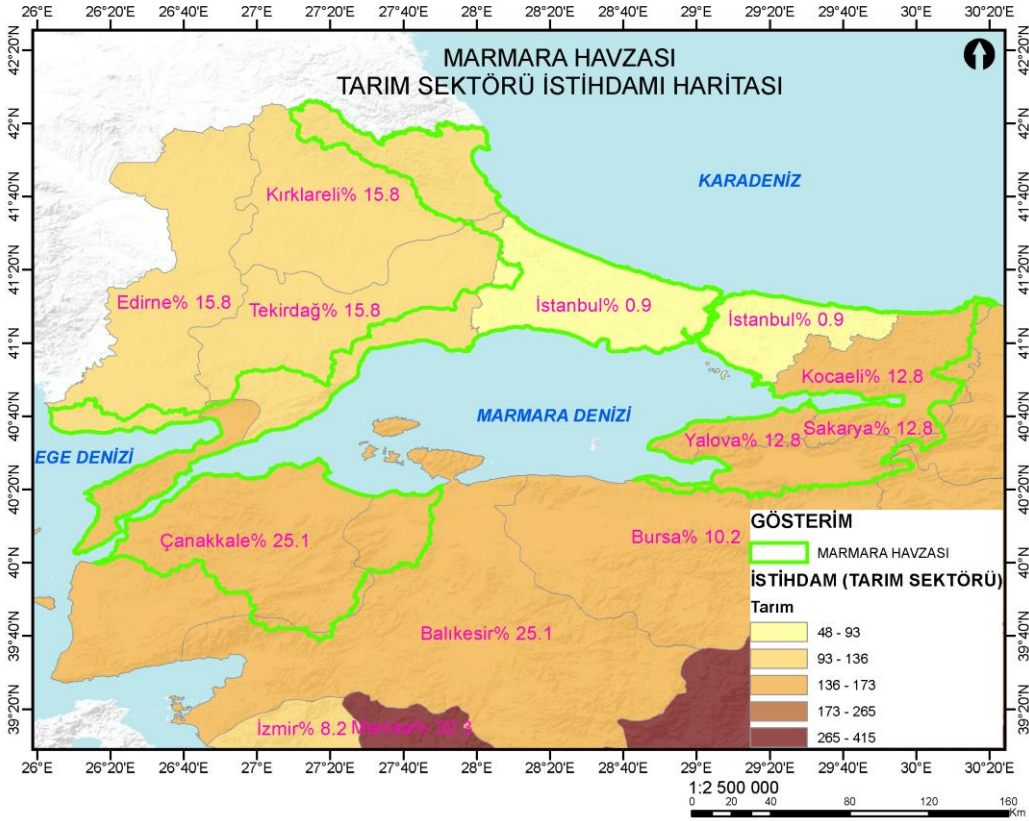


Şekil 2.40. Marmara Havzası sanayi sektörü istihdam durumu ve Türkiye ortalaması haritası (TÜİK, 2020)



GÖSTERİM

İSTİHDAM (TARIM SEKTÖRÜ) Tarım 48 - 93 93 - 136 136 - 173 173 - 265 265 - 415



Şekil 2.41. Marmara Havzası tarım sektörü istihdam durumu ve Türkiye ortalaması haritası (TÜİK, 2020)

Havzanın alan ve nüfus olarak önemli bir bölümünü oluşturan Kocaeli ilinin içinde bulunduğu TR42 bölgesi, sanayi sektörünün ağırlıkta olduğu bir bölgedir. Nüfusun yoğunluğuyla birlikte istihdamın %54'ü hizmet sektöründe çalışırken %36 gibi büyük bir oranının sanayi sektöründe

çalıştığı görülmektedir. Verimli ovalara da ev sahipliği yapan bölgede, istihdamın %13'ü ise tarım sektöründe çalışmaktadır.

2020 yılı toplam ithalat ve ihracat verilerine (TÜİK, 2020) bakıldığında İstanbul'un hem ithalat hem ihracatta diğer illerden çok önde olduğu göze çarpmaktadır. Ardından Kocaeli ve Bursa gelmektedir. Çanakkale ise hem ithalat hem ihracatta bu yedi il arasında sonuncudur.

Tablo 2.39. Havza illerinin 2020 yılı toplam ithalat ve ihracat değerleri (TÜİK, 2020)

İller	Toplam ithalat (bin \$)	Toplam ihracat (bin \$)
Balıkesir	426,107	610,496
Bursa	7,150,578	9,082,268
Çanakkale	65,981	132,411
İstanbul	120,888,023	79,899,363
Kırklareli	165,287	182,476
Kocaeli	9,309,621	7,713,047
Tekirdağ	1,123,750	1,288,866

2020 yılı TÜİK verilerine göre havzadaki illerin içinde bulunduğu bölgeler için 15 ve daha yukarı yaştaki kurumsal olmayan nüfusun işgücü durumu aşağıdaki tablo ile gösterilmektedir.

Tablo 2.40. Havzada 15 ve daha yukarı yaştaki kurumsal olmayan nüfusun işgücü durumu (TÜİK, 2020)

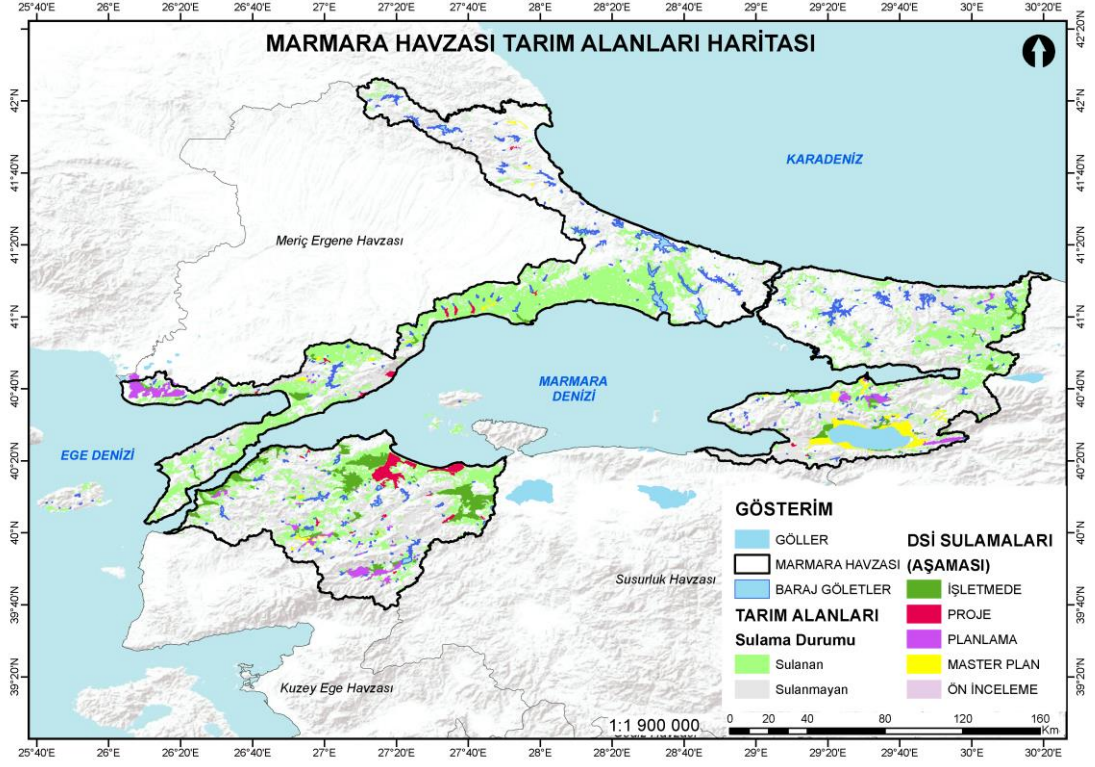
Bölge Kodu	Bölge Adı	15 ve daha yukarı yaştaki nüfus	İşgücü	İstihdam	İşsiz	İşgücüne dahil olmayan nüfus	İşgücü ne katılım oranı (%)	İşsizlik oranı (%)	Tarım dışı işsizlik oranı (%)	İstihdam oranı (%)
TR1	İstanbul	11.964.000	6.289.000	5.363.000	926.000	5.675.000	52,6	14,7	14,8	44,8
TR22	Balıkesir, Çanakkale	1.421.000	678.000	625.000	53.000	743.000	47,7	7,8	10,1	44
TR42	Kocaeli, Sakarya, Düzce, Bolu, Yalova	3.034.000	1.535.000	1.347.000	187.000	1.499.000	50,6	12,2	13,6	44,4

2.2.6 Tarım

Marmara Havzası, her ne kadar İstanbul ve Kocaeli gibi sanayi üretiminin çok yüksek olduğu iki ilin büyük bölümünü içerse de Çanakkale ve Balıkesir gibi tarım üretimi de yapılan illeri de barındırmaktadır. Bu bölümde TÜİK veritabanından elde edilen bitkisel üretim verileri il alanı çok büyük ölçüde havza içinde bulunan ve tarım üretimi ikincil önemde olan İstanbul ve Kocaeli ile topraklarının tamamı havzada bulunan Yalova için il bazlı, diğer iller için ise havza içinde kalan ilçeler göz önünde bulundurularak incelenmiştir.

2.2.6.1 Tarım Alanları

Havzadaki tarım alanları belirlenirken, 2020 yılına ait TÜİK bitkisel üretim istatistikleri kullanılmıştır (TÜİK, 2020). İstanbul, Kocaeli ve Yalova illerinin alanlarının çok büyük kısmı havzada bulunduğu için bu illerdeki tarım alanlarının tamamı havza tarım alanlarına dahil edilmiştir. Diğer iller için ise, tamamı veya bir bölümü havza içinde bulunan ilçelerin tarım alanları, o ilçenin havza içinde kalan yüzdesi ile çarpılarak dahil edilmiştir. Buna göre Marmara Havzası'nda toplam tarım alanları 565.665 hektardır. Bu alana en büyük katkının 202.754 hektarının Çanakkale tarım alanlarından kaynaklandığı ve bunun havzadaki toplam tarım alanının %36'sı olduğu üzerinde görülmektedir. Çanakkale'yi Kocaeli, İstanbul ve Tekirdağ takip etmektedir.



Şekil 2.42. Marmara Havzası Tarım Alanları Haritası (CORINE, DSI)

Tablo 2.41. Havzadaki tarım alanları (TÜİK,2020)

İl	İlçe	Tarım Alanı (hektar)	İlçenin havza içinde kalan alan yüzdesi	Oranlanmış tarım alanı (hektar)
Yalova	Tümü	11,503	100%	11,503
İstanbul	Tümü	74,064	100%	74,064
Kocaeli	Tümü	79,520	100%	79,520
Balıkesir	Balya	8,199	0.1%	8
	Bandırma	32,752	10%	3,178
	Edremit	21,698	5%	1,034
	Gönen	40,408	83%	33,564
	Havran	13,809	12%	1,672
Bursa	Gemlik	8,803	100%	8,803
	Gürsu	4,411	14%	634
	İznik	15,659	95%	14,890
	Kestel	8,597	1%	128
	Mudanya	18,032	23%	4,213
	Orhangazi	13,191	100%	13,191
	Osmangazi	15,861	2%	279
Yenişehir	32,799	4%	1,286	
Çanakkale	Bayramiç	31,904	7%	2,290
	Biga	59,949	100%	59,949
	Çan	21,377	100%	21,377
	Eceabat	16,152	100%	16,152

	Gelibolu	38,875	98%	37,949
	Gökçeada	28,701	100%	28,701
	Lâpseki	21,016	100%	21,016
	Çanakkale Merkez	24,137	73%	17,710
	Yenice	28,208	93%	26,312
Edirne	Enez	13,561	64%	8,704
	Keşan	55,947	22%	12,418
Kırklareli	Demirköy	455	100%	455
	Kofçaz	8,420	38%	3,205
	Kırklareli Merkez	51,642	16%	8,487
	Pınarhisar	16,383	5%	873
	Vize	19,991	55%	11,053
Tekirdağ	Çorlu	29,793	43%	12,670
	Malkara	75,059	27%	19,993
	Marmaraeğlisi	14,989	100%	14,989
	Muratlı	32,469	4%	1,318
	Saray	31,781	15%	4,793
	Şarköy	15,987	100%	15,987
Havzadaki Toplam Tarım Alanı (hektar) (2020)				594,366

Tablo 2.42. Havza içi tarım alanlarının illere göre dağılımı (TÜİK,2020)

İl	Havza içinde yer alan tarım alanı (hektar)	İllerin havza tarım alanına katkısı (yüzde)
Çanakkale	231,455	39%
Kocaeli	79,520	14%
İstanbul	74,064	12%
Tekirdağ	69,749	11%
Bursa	43,425	7%
Balıkesir	39,456	7%
Kırklareli	24,073	4%
Edirne	21,122	4%
Yalova	11,503	2%
TOPLAM	594,367	

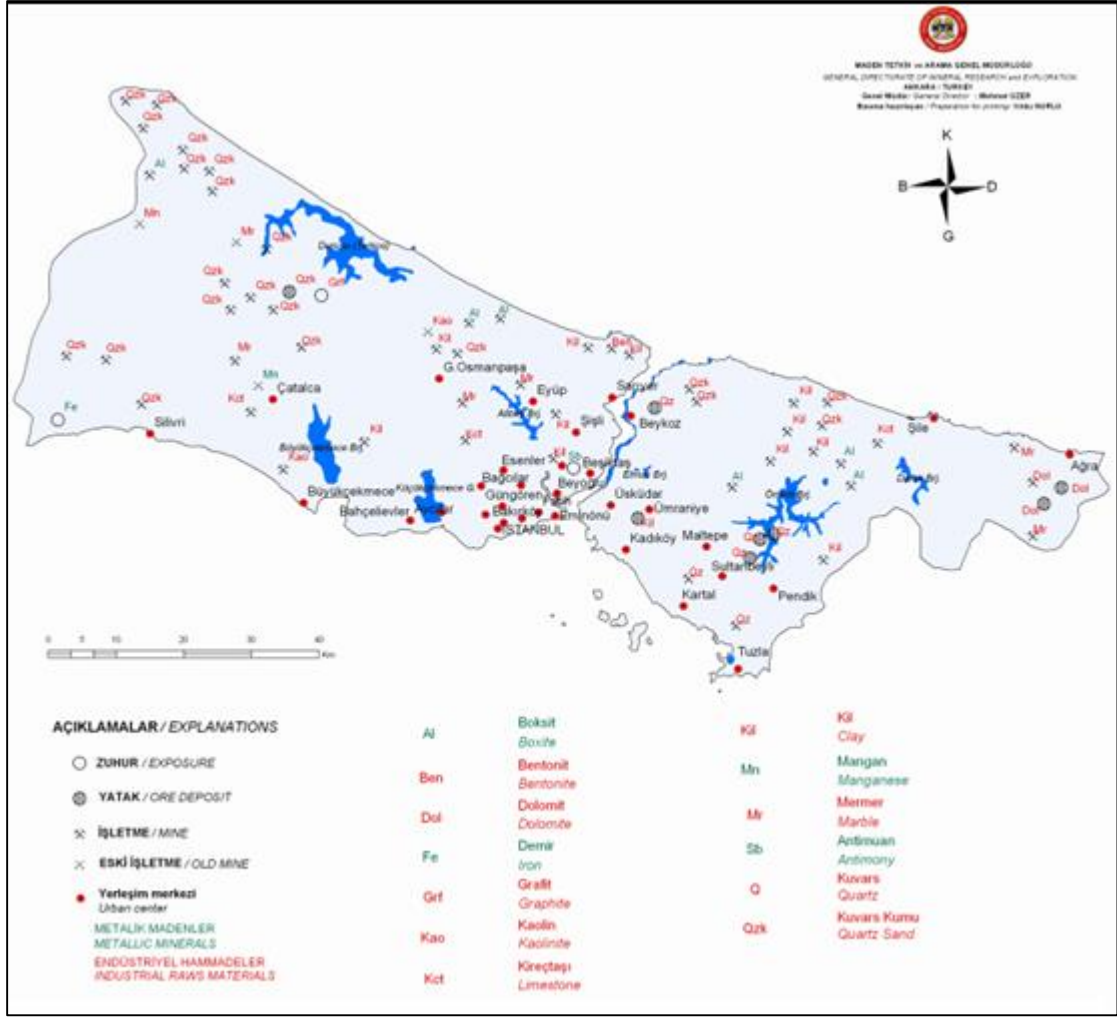
2.2.7 Madencilik

MTA'nın İstanbul İli Maden ve Enerji Kaynakları üzerine yaptığı çalışmaya (MTA, 2021) göre İstanbul ili özellikle endüstriyel hammadde kaynakları bakımından önemli potansiyellere sahiptir. İlde belirlenen tek metalik maden oluşumu Çatalca-Binkılıç-İnceğiz sahası olup geçmiş yıllarda işletilmiştir. Zeytinburnu – Halkalı - İkitelli çimento hammaddesi sahasında

kireçtaşı ve killi şist rezervi, Şile - Ağva sahasında dolomit, Çatalca – Kalfaköy - Domuzderesi grafit oluşumları belirlenmiştir. Arnavutköy -Aktoprak bölgesinde bulunan kaolen sahası bugün yerleşim alanının altında kalmıştır. Kilyos - Kanlıbostan sırtı, Kısırkaya, Demirciköy, Uskumru ve Ağlamışkaya seramik kili sahasının bir kısmı maden şirketlerince alınmış, bir kısmı üniversitelere tahsis edilmiş, büyük bir kısmı yerleşim alanları altında kalmıştır. Eyüp Çiftalan – Kısırmandıra sahasında kil rezervleriyle birlikte kömür bulunmaktadır.

Anadolu Yakası'nda ise seramik kili ve silis kumu ile Türkiye'nin seramik ve döküm sanayisinin hammaddesi açısından en önemli bölgesi olan Ömerli köyü ile Şile arasındaki bölge bulunmaktadır. Burada istifin altında bulunan kaba taneli kumlar ise yıkanarak inşaat kumu olarak kullanılmaktadır. Şile – Karakiraz – Avcıkoru – Üveyli bölgesinde seramik kili, Kartal, Paşaköy, Samandıra, Sultanbeyli sahasındaki kuvarsitler bulunmaktadır. Ayrıca Ömerli, Büyükdere ve Sarıyer sahalarında da iyi kalitede tuğla-kiremit toprağı belirlenmiştir.

İstanbul ili ayrıca enerji hammaddelerinden kömür oluşumları bakımından da önemlidir. Silivri-Sinekli, Kemerburgaz-Ağaçlı ve Şile-Kirazlıyataktepe-Avcıkoru-Üvezli bölgesinde linyit sahaları bulunmaktadır.



Şekil 2.43. İstanbul İli Maden Haritası (MTA, 2021)

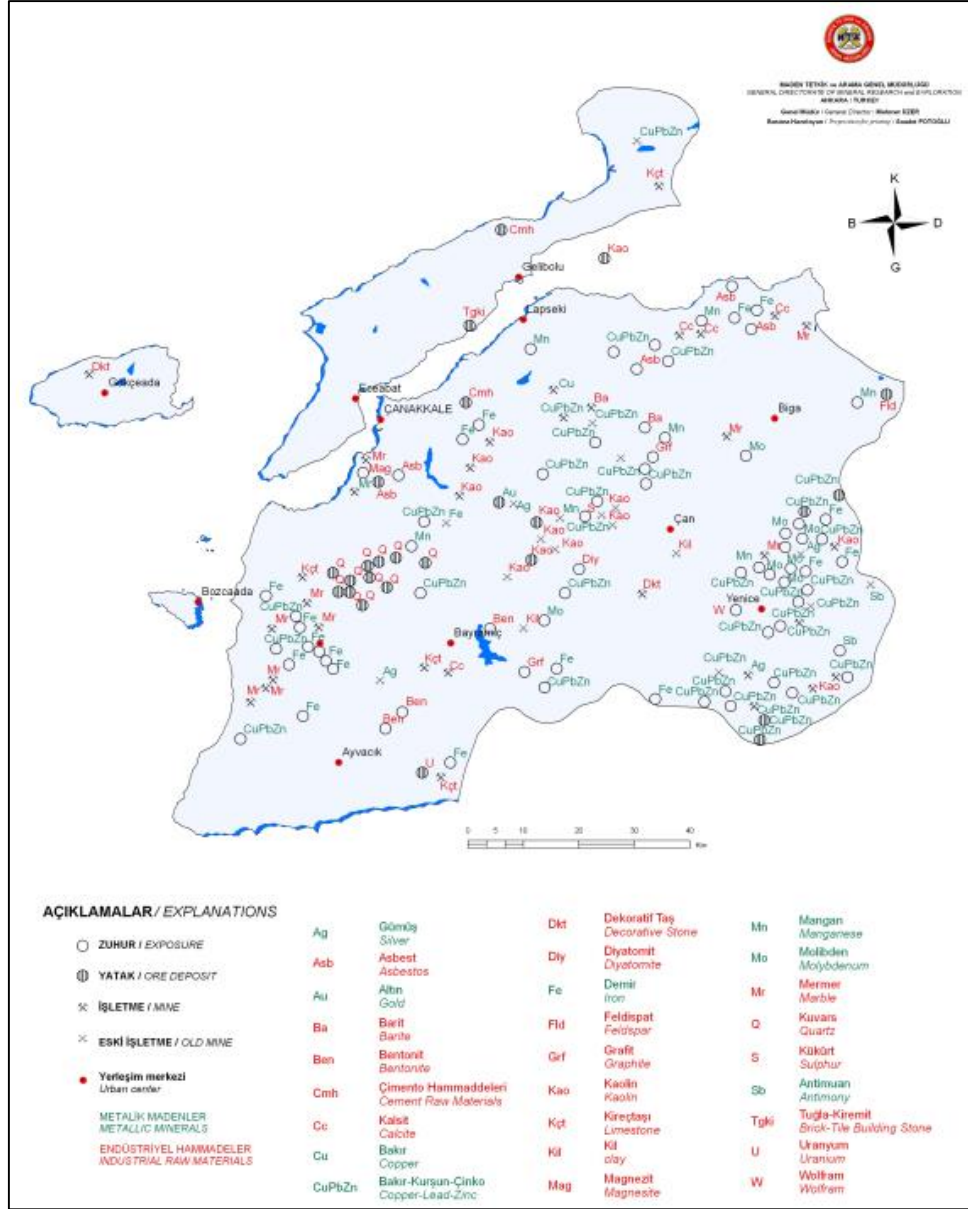
Çanakkale ili ile ilgili olarak MTA'nın Çanakkale İli Maden ve Enerji Kaynakları üzerine yaptığı çalışmaya (MTA, 2021) göre Çanakkale, bulunduğu jeolojik bölge itibariyle çeşitli maden yataklarının oluşumu için uygun bir ortama sahiptir. Gerek maden rezervleri gerekse maden çeşitliliği bakımından oldukça zengin bir ildir. Biga Yarımadası, özellikle baz ve değerli metal yatakları açısından zengindir. Bugün bilindiği kadarıyla bu bölgede 204 adet metalik maden yatağı ve zuhuru mevcuttur. Türkiye'nin bilinen en önemli bakır-kurşun-çinko yatakları bu bölgededir. Ayrıca antimuan ve altın cevherleşmeleri ve bu cevherleşmelere bağlı olarak gümüş potansiyeli mevcuttur. Biga, Yenice, Bayramiç, Çan ve Lâpseki ilçelerinde bakır kurşun-çinko cevherleşmeleri mevcuttur. Bununla birlikte Çanakkale-Bayramiç civarında son yıllarda Bayramiç-Kısacık-Alakeçili-Baharlar altın sahası bulunmuştur. Kirazlı-Kartaldağ ve Madendağ ile Lâpseki-Şahinli'de de altın sahaları bulunmaktadır. İldeki en önemli manganez cevherleşmesi ise Çan-Kumarlar sahasıdır. Çanakkale, başta kaolen olmak üzere kaolenitik kil, kuvars, çimento hammaddeleri, mermer, barit, bentonit ve tuğla-kiremit hammaddesi gibi

endüstriyel hammaddeler bakımından da dikkate değer zenginliklere sahiptir. Ülkemizin en büyük seramik üretim tesisleri Çan ilçesinde bulunmaktadır. İlde yapılan kömür ve jeotermal enerji aramalarında ise Yenice ve Çan ilçelerinde linyit oluşumları ortaya çıkarılmıştır. İlde jeotermal enerji bakımından da önemli bir potansiyel mevcuttur. Ayvacık, Kestanbol, Biga, Çan, Lâpseki, Bayramiç ve Tuzla ilçelerinde olmak üzere çok sayıda sıcak su kaynakları bulunmaktadır.

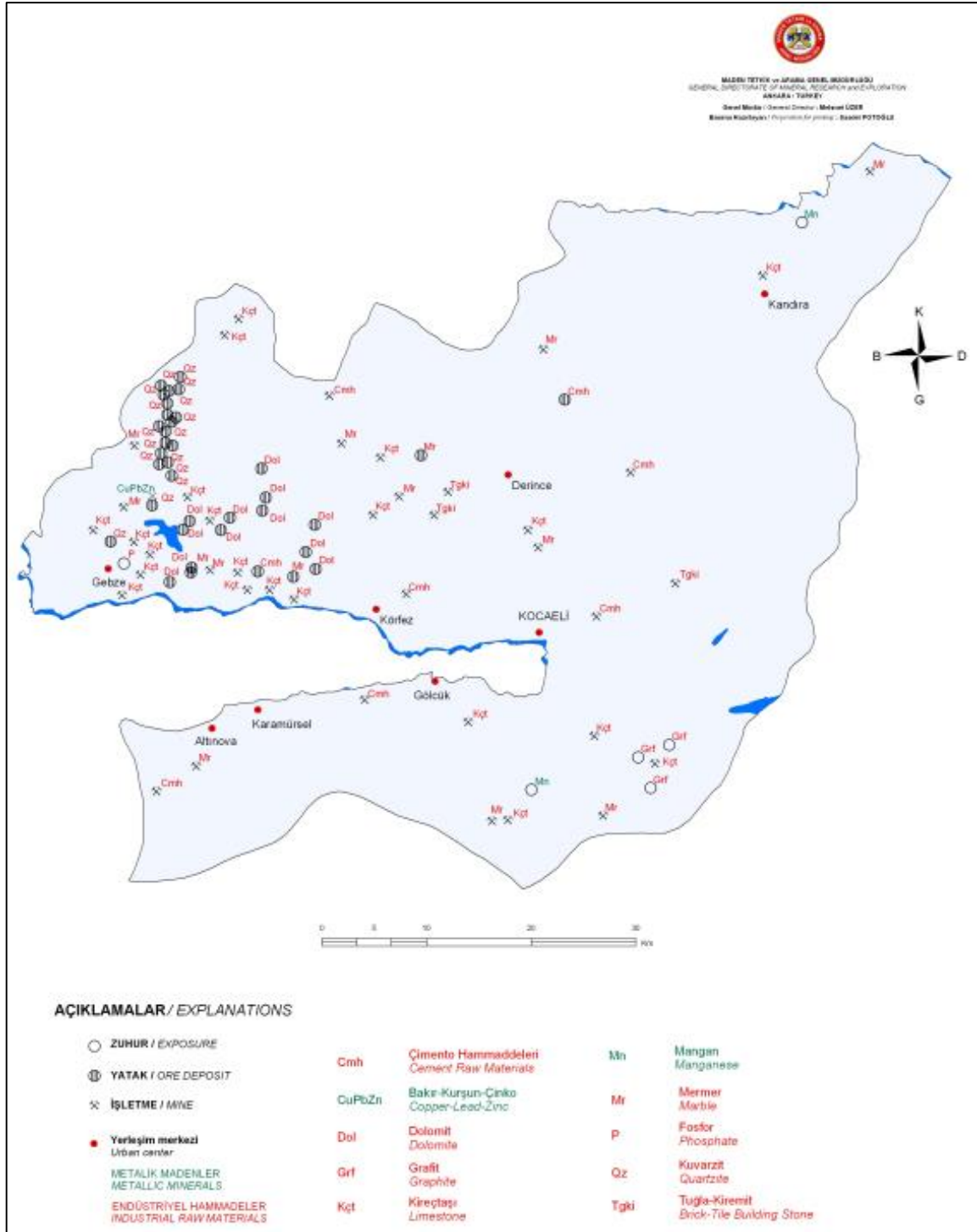
Havzadaki bir diğer il olan Kocaeli için MTA'nın Kocaeli İli Maden ve Enerji Kaynakları üzerine yaptığı çalışmaya (MTA, 2021) göre daha önce tespit edilen metalik ve endüstriyel hammadde yataklarının büyük kısmı yerleşim alanları veya sanayi bölgeleri olarak ilan edilen alanların altında kalmıştır. Çimento hammaddesi olarak Dikilirkale ve Darıca yatakları, dolomit bulunan Gebze, Tavşanlı, Hereke, Köseler, Yukarıhereke, Tavşancıl, Muallimköy, Köseler, Tepecik, Demirciler köyü ve Mollafeneri, Gebze ilçesinde, Cumaköyü, Akkilise ve Kandilli sahalarında gaz beton yapımına uygun kuvarsit rezervleri yerleşim alanları altında kalmıştır. Kandıra'daki orta ve iyi kalitede mermer yatakları ile Gebze-Mudarlı'daki cıva rezervli yataklar geçmiş yıllarda işletilmiştir.

Alansal olarak %30 kadarı havzada bulunan Kırklareli ili için (MTA, 2021) tarafından yapılmış Kırklareli İli Maden ve Enerji Kaynakları çalışmasına göre bölgede metalik ve endüstriyel hammadde açısından maden çeşitliği mevcuttur. Metalik maden yatakları olarak bazıları geçmişte işletilmiş, başta bakır-molibden-wolfram olmak üzere demir, manganez ve altın cevherleşmeleri mevcuttur. Kırklareli ili endüstriyel hammaddeler bakımından da zengin olup dolomit, feldispat, kuvars, mermer ve tuğla-kiremit hammaddeleri mevcuttur. Aşağıdaki şekil üzerinde de görüldüğü gibi ilin havzada kalan kısımlarında Kuvars kumu ile Bakın-Kurşun-Çinko yatakları yaygın olarak görülmektedir.

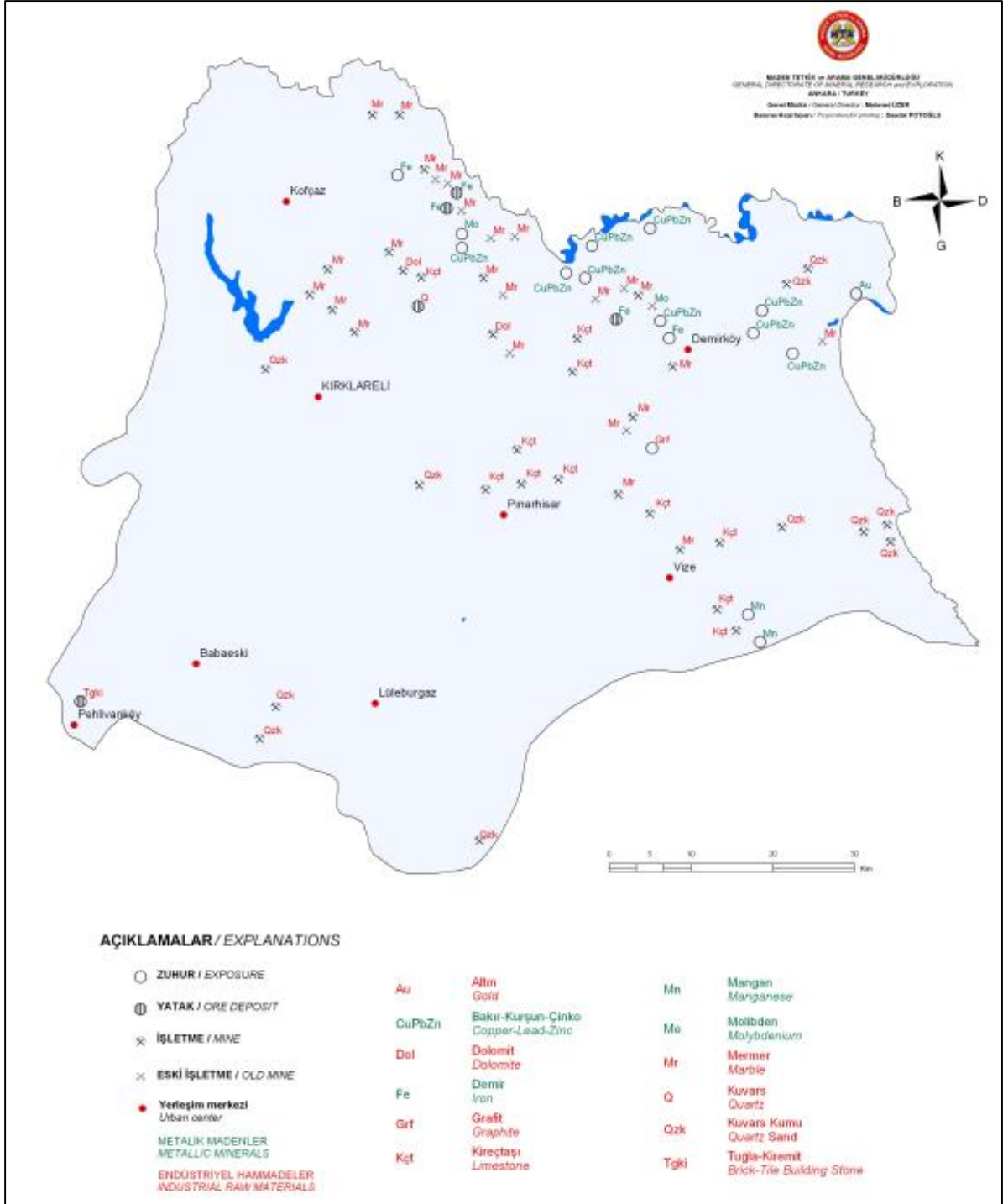
Havza'da topraklarının bir kısmı yer alan Tekirdağ ili ve çevresinde (MTA, 2021) tarafından yapılmış Tekirdağ İli Maden ve Enerji Kaynakları çalışmasına göre çok önemli bir maden yatağı bulunmamaktadır. Bölge genelinde başlıca yer altı zenginliği linyittir.



Şekil 2.44. Çanakkale İli Maden Haritası (MTA, 2021)



Şekil 2.45. Kocaeli İli Maden Haritası (MTA, 2021)

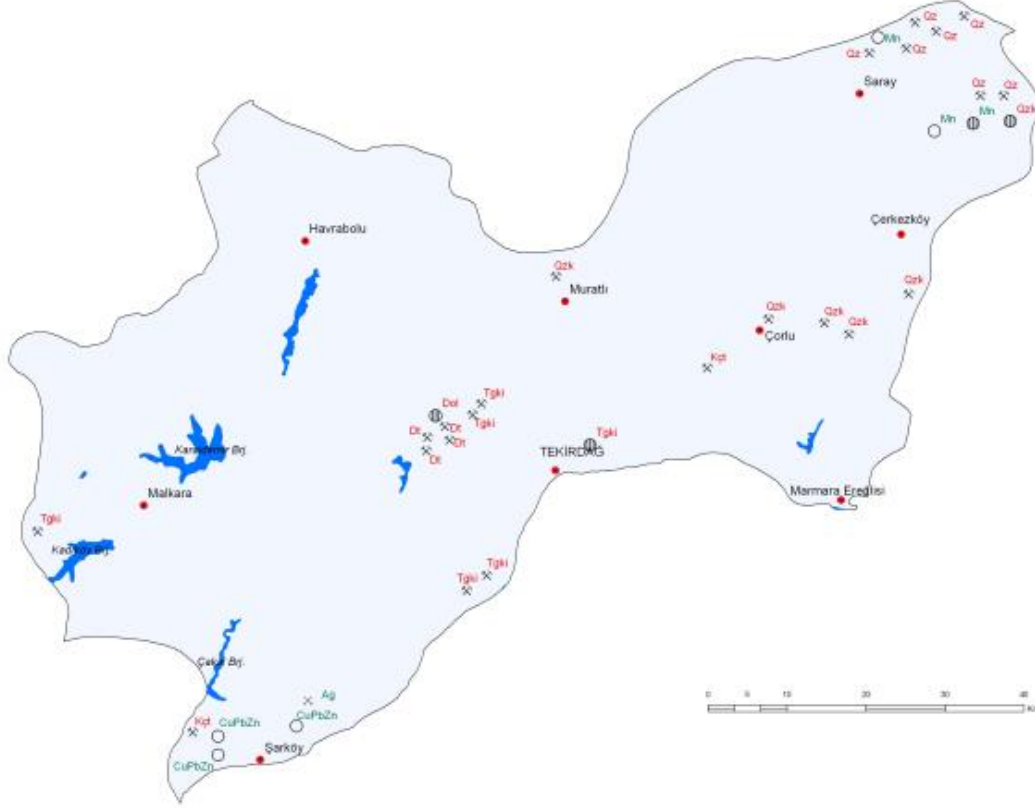


Şekil 2.46. Kırklareli İli Maden Haritası (MTA, 2021)

TEKİRDAĞ İLİ MADEN HARİTASI / MINERAL MAP OF TEKİRDAĞ



MADEN TETKİK VE ARAMA GENEL MÜDÜRLÜĞÜ
General Directorate of Mineral Research and Exploration
ANKARA / TÜRKİYE
Genel Müdürlük Çarşamba Çiftliği / Madenler Bölgesi
Basım Yılı/Year: 2021 / Ölçek/Scale: 1:500.000



AÇIKLAMALAR / EXPLANATIONS

○	ZUHUR / EXPOSURE	Dol	Dolomit Dolomite
⊕	YATAK / ORE DEPOSIT	Dt	Doğal Taş (Andezit, Bazalt, vb) Natural Stone (Andesite, Basalt, etc)
×	İŞLETME / MINE	Kçt	Kireçtaşı Limestone
×	ESKİ İŞLETME / OLD MINE	Mn	Mangan Manganese
●	Yerleşim merkezi Urban center	Tgk	Tuğla-Kiremit Brick-Tile Building Stone
	METALLİK MADENLER METALLIC MINERALS	Qz	Kuvarsit Quartzite
	ENDÜSTRİYEL HAMMADDELER INDUSTRIAL MATERIALS	Qzk	Kuvars Kum Quartz Sand

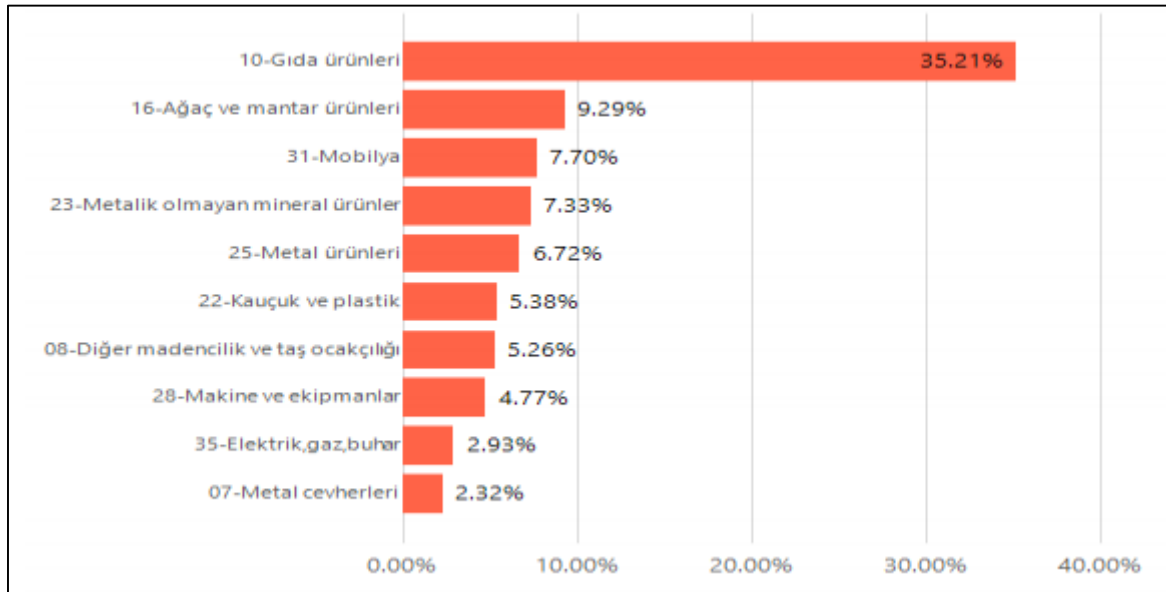
Şekil 2.47. Tekirdağ İli Maden Haritası (MTA, 2021)

2.2.8 Sanayi

Marmara Havzası ve içinde bulunduğu Marmara Bölgesi, Türkiye'nin sanayi merkezidir. Havzadaki illerin sanayi durumlarının anlaşılması için T.C. Sanayi ve Teknoloji Bakanlığı'nın il müdürlükleri tarafından hazırlanan 2019 yılı İl Sanayi Durum Raporları (STB, 2019) incelenmiş ve iller bazında sunulmuştur.

2.2.8.1 Çanakkale

T.C. Sanayi ve Teknoloji Bakanlığı'nın Çanakkale Sanayi ve Teknoloji İl Müdürlüğü tarafından hazırlanan 2019 yılı Çanakkale İl Sanayi Durum Raporu'nda (Çanakkale Sanayi ve Teknoloji İl Müdürlüğü, 2019) belirtildiği üzere Çanakkale'de çeşitli sanayi kollarında üretim yapan yaklaşık 950 işletme bulunmaktadır. Bu işletmeler ağırlıklı olarak gıda ürünleri, mobilya, ağaç ürünleri, metalik olmayan mineral ürünler ve fabrikasyon metal ürünleri sektörlerinde faaliyet göstermektedir. Çanakkale'nin toplam imalat sanayi istihdamının yaklaşık dörtte birinin gıda ürünleri sektöründe olduğu görülmektedir. İldeki sanayi işletmelerinin sektörel dağılımı incelendiğinde ise ilk sırada %35,21 ile gıda ürünleri, ikinci sırada %9,29 ile ağaç ve mantar ürünleri, üçüncü sırada %7,70 ile mobilya sektörlerinin yer aldığı görülmektedir.



Şekil 2.48. Çanakkale İlinde Sanayi İşletmelerinin Sektörel Dağılımı (İlk 10 Sektör) (Çanakkale Sanayi ve Teknoloji İl Müdürlüğü, 2019)

Çanakkale ilinde 3 adet sicil almış OSB bulunmaktadır. Bunlardan altyapı inşaatı tamamlananlar Çanakkale ve Biga OSB'ler, devam eden ise Ezine Gıda İhtisas Organize Sanayi

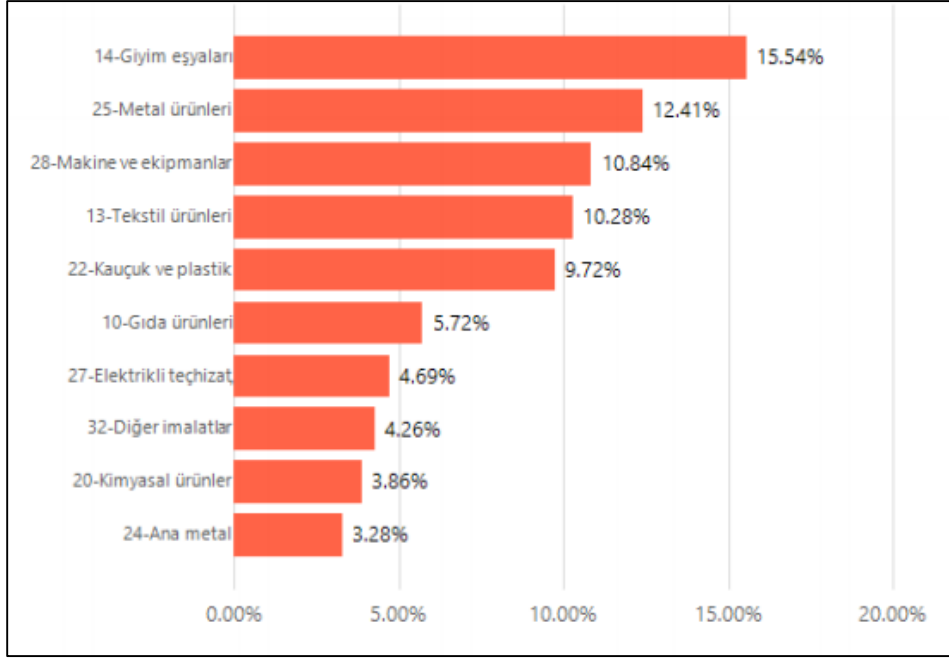
Bölgesi'dir. Ayrıca İÇDAŞ Çelik Enerji Tersane ve Ulaşım Sanayi A.Ş. Çanakkale Özel Endüstri Bölgesi de ilde yer almaktadır. Bunlarla beraber ilde toplam 1491 işyerinin bulunduğu 7 adet sanayi sitesi de hizmet vermektedir. Çanakkale ilinin 2019 yılı ihracatı 168.966.298 dolar, ithalatı ise 57.853.862 dolardır. Türkiye genelinde 2019 yılı illerin dış ticaret performanslarına göre Çanakkale %0,10 ihracat ve %0,03 ithalat paylarıyla 47. sırada yer almaktadır (Çanakkale Sanayi ve Teknoloji İl Müdürlüğü, 2019).

2.2.8.2 İstanbul

T.C. Sanayi ve Teknoloji Bakanlığı'nın İstanbul Sanayi ve Teknoloji İl Müdürlüğü tarafından hazırlanan 2019 yılı İstanbul İl Sanayi Durum Raporu'na (İstanbul Sanayi ve Teknoloji İl Müdürlüğü, 2019) göre Türkiye'nin sanayi, ticaret, ulaşım, reklam vb. sektörlerdeki en büyük kuruluşları İstanbul'dadır. 1952'de kurulan İstanbul Sanayi Odası (İSO) Türkiye'nin en büyük sanayi odasıdır ve 40 meslek grubundan 20.000'e yakın üyesi vardır. Türkiye'nin en eski kuruluşlarından olan ve 1882'de kurulan İstanbul Ticaret Odası'nın (İTO) üye sayısı 420.000'i aşmıştır. 2019 yılında Türkiye'nin 500 Büyük Sanayi Kuruluşu arasında 169 İSO üyesi kuruluş bulunmaktadır. Türkiye'nin İkinci 500 Büyük Kuruluşu arasındaki İSO üyesi kuruluş sayısı ise 149'dur. Böylece 2019 yılında 1000 Büyük Sanayi Kuruluşu içindeki İSO üyelerinin sayısı 318 bulunmuştur. Türkiye'de toplanan vergilerin ve alınan patentlerin %40'ından fazlasını sağlamakta olan şehir, ülkemiz ihracatının yarıya yakınına yapmaktadır. 2019 yılında Türkiye'nin 180 milyar ABD Doları seviyesindeki ihracatının yarısı (89 milyar ABD doları) İstanbul kaynaklıdır.

İstanbul ilindeki sanayi işletmelerinin sektörel dağılımı incelendiğinde; ilk sırada %15,54 ile giyim eşyaları, ikinci sırada %12,41 ile metal ürünleri, üçüncü sırada ise %10,84 ile makine ve ekipmanlar sektörlerinin yer aldığı görülmektedir. İstanbul ilinde sanayi sektörünün istihdamında %21,74 ile giyim eşyaları, %9,40 ile metal ürünleri, %8,53 ile gıda ürünleri sektörleri ilk üç sırada yer almaktadır.

İstanbul ilinde toplam 8 adet organize sanayi bölgesi bulunmaktadır. Bunlar İstanbul Deri OSB, İstanbul Anadolu Yakası OSB, Birlik OSB, İstanbul Tuzla OSB, İstanbul Tuzla Kimya Sanayicileri OSB, İstanbul Dudullu OSB, İstanbul İkitelli OSB, İstanbul Beylikdüzü OSB'dir. Ayrıca, Baykar Makina Sanayi ve Ticaret A.Ş., Özar Toplu İşyeri Yapı Kooperatifi ve TESKOOP Teknoloji ve Sanayi Toplu İşyeri Yapı Kooperatifi Özel Endüstri Bölgeleri de ilde bulunmaktadır. Bunlarla birlikte İstanbul'da toplam 6551 işyerinin bulunduğu 9 adet sanayi sitesi hizmet vermektedir.



Şekil 2.49. İstanbul İlinde Sanayi İşletmelerinin Sektörel Dağılımı (İlk 10 Sektör) (İstanbul Sanayi ve Teknoloji İl Müdürlüğü, 2019)

İstanbul aynı zamanda ülkemizin Ar-Ge merkezi konumundadır. İlde, teknolojik ürün deneyim belgesi ve teknoloji geliştirme bölgeleri ile Ar-Ge desteklerine ilişkin birçok faaliyet yürütülmektedir. Aşağıdaki tablo ile gösterildiği gibi, 2019 sonu itibariyle, ilde toplam Ar-Ge merkezi sayısı 304'tür ve bunların 91'i yazılım sektöründe, 59'u bilgisayar ve iletişim teknolojileri alanında faaliyet göstermektedir. Ayrıca ilde toplamda 157 adet Tasarım Merkezi bulunmaktadır.

2019 yılına ait Türkiye dış ticaret verilerine göre; 171,5 milyar dolar olan ihracatın, yaklaşık 85,6 milyar doları İstanbul iline kayıtlı firmalar tarafından gerçekleştirilmiş olup, bu rakam Türkiye genelindeki ihracatın %49,9'unu oluşturmaktadır. 2019 yılı dış ticaret verilerine göre; 202,7 milyar dolar olan ithalatın, 105,3 milyar doları İstanbul iline kayıtlı firmalar tarafından gerçekleştirilmiş olup, Türkiye genelindeki ithalatın %51,9'unu oluşturmaktadır (İstanbul Sanayi ve Teknoloji İl Müdürlüğü, 2019).

Tablo 2.43. Sektör/Birimlere Göre İstanbul İlinde Yürütülen Teknolojik Dönüşüm Faaliyetleri (İstanbul Sanayi ve Teknoloji İl Müdürlüğü, 2019)

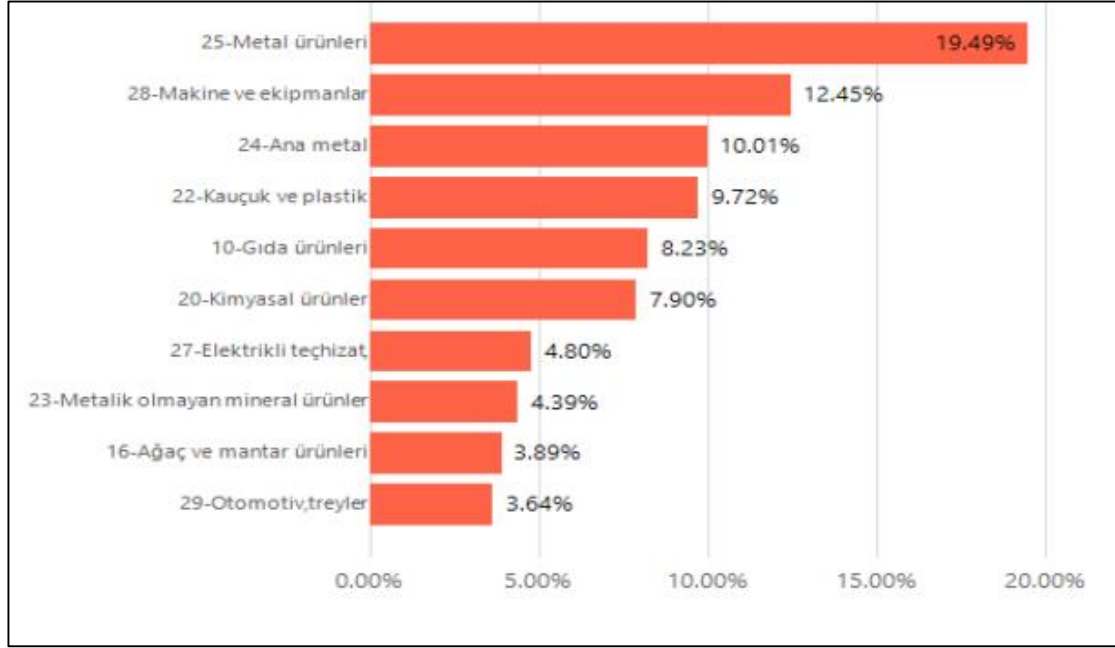
Faaliyet	Sektör/Birim	Sayı
Ar-Ge Merkezi	Yazılım	91
	Bilgisayar ve İletişim Teknolojileri	59
	Elektrik-Elektronik	38
	Makine ve Teçhizat İmalatı	37
	Gıda	16
	Kimya	16
	Telekomünikasyon	15
	İlaç	14
	Bankacılık ve Finans	13
	Otomotiv Yan Sanayi	12
	Ulaştırma ve Lojistik	10
	Dayanıklı Tüketim Malları	9
	Sağlık	9
	Tekstil	9
	Havacılık	7
	Demir ve Demir Dışı Metaller	4
	Otomotiv	4
	Perakendecilik	4
	Plastik-Kauçuk	4
	Diğer	32
Toplam Ar-Ge Merkezi		403
Tasarım Merkezi	Mühendislik/Mimarlık Faaliyetleri	32
	Tekstil	27
	Medya ve İletişim	16
	İnşaat	14
	İmalat Sanayi	11
	Elektronik	10
	Makine ve Teçhizat İmalatı	9
	Mobilya	7
	Bilgisayar ve İletişim Teknolojileri	4
	Konfeksiyon ve Hazır Giyim	4
	Diğer	23
Toplam Tasarım Merkezi		157
Toplam TGB		10
Faaliyet Toplamı		570

Not: Sayılar 31.12.2019 tarihi itibarıyla'dır.

2.2.8.3 Kocaeli

T.C. Sanayi ve Teknoloji Bakanlığı'nın Kocaeli Sanayi ve Teknoloji İl Müdürlüğü tarafından hazırlanan 2019 yılı Kocaeli İl Sanayi Durum Raporu'na (Kocaeli Sanayi ve Teknoloji İl Müdürlüğü, 2019) göre Kocaeli'nin ekonomik faaliyetlerinde sanayinin payı yüzde 51'dir ve Kocaeli, kurulan ve kuruluş çalışmaları devam eden toplam 13 adet OSB'si, 2 adet serbest

bölgesi ve 5 adet teknoparkı ile “Ülke Sanayisinin Başkenti” konumunda olup, “Teknokent” vizyonuna doğru ilerlemektedir.



Şekil 2.50. Kocaeli İlinde Sanayi İşletmelerinin Sektörel Dağılımı (İlk 10 Sektör) (Kocaeli Sanayi ve Teknoloji İl Müdürlüğü, 2019)

Şekil 2.50 ile verilen ildeki sanayi işletmelerinin sektörel dağılımı incelendiğinde ilk sırada %19,49 ile fabrikasyon metal ürünleri imalatı (makina ve teçhizatı hariç), ikinci sırada %12,45 ile başka yerde sınıflandırılmamış, makine ve ekipman imalatı, üçüncü sırada ise %10,01 ile ana metal ürünlerin imalatı sektörlerinin yer aldığı görülmektedir.

İlde toplamda 125 Ar-Ge merkezi ve 18 tasarım merkezi bulunmaktadır.

Tablo 2.44. Sektör/Birimlere Göre Kocaeli İlinde Yürütülen Teknolojik Dönüşüm Faaliyetleri (Kocaeli Sanayi ve Teknoloji İl Müdürlüğü, 2019)

Faaliyet	Sektör/Birim	Sayı
Ar-Ge Merkezi	Otomotiv Yan Sanayi	32
	Kimya	22
	Makine ve Teçhizat İmalatı	16
	Elektrik- Elektronik	8
	Gıda	5
	Enerji	4
	Ambalaj	3
	Demir ve Demir Dışı Metaller	3
	İklimlendirme	3
	İlaç	3
	Bankacılık ve Finans	2
	Dökümcülük	2
	İmalat Sanayi	2
	Kozmetik	2
	Otomotiv	2
	Petrol ve Petrol Ürünleri	2
	Plastik- Kauçuk	2
	Ulaştırma ve Lojistik	2
	Bilgisayar ve İletişim Teknolojileri	1
	Cam ve Seramik Ürünleri	1
	Dayanıklı Tüketim Malları	1
	Denizcilik	1

Faaliyet	Sektör/Birim	Sayı
	Mobilya	1
	Otomotiv Tasarımı ve Mühendislik	1
	Sağlık	1
	Sıvılaştırılmış Likit Petrol Gazı	1
	Tarım	1
	Tekstil	1
Toplam Ar-Ge Merkezi		125
Tasarım Merkezi	İmalat Sanayi	8
	Demir ve Demir Dışı Metaller	2
	Makine ve Teçhizat İmalatı	2
	Cam ve Cam Ürünleri	1
	Dayanıklı Tüketim Malları	1
	İnşaat	1
	Otomotiv Tasarımı ve Mühendislik	1
	Otomotiv Yan Sanayi	1
	Tekstil	1
Toplam Tasarım Merkezi		18
Teknoloji Geliştirme Bölgesi	Gebze Teknik Üniversitesi Teknoloji Geliştirme Bölgesi	1
	Muallimköy Teknoloji Geliştirme Bölgesi	1
	Kocaeli Üniversitesi Teknoloji Geliştirme Bölgesi	1
	GOSB Teknopark Teknoloji Geliştirme Bölgesi	1
	TÜBİTAK Marmara Araştırma Merkezi Teknoparkı	1
Toplam TGB		5
Faaliyet Toplamı		149

Not: Ağustos 2020 itibarıyla

2.2.8.4 Diğer İller

Bir bölümü havzaya dahil olan diğer illerden Tekirdağ ilinin ülke genelinde gerçekleştirilen toplam katma değere katkısı %4'tür ve bu oran ile Türkiye genelinde 6. sırada yer almaktadır. İlde elektrikli ev aletleri, traktör, tekstil makinaları, kimyasallar, ilaç gibi yüksek teknoloji ve katma değeri yüksek ürünler üretmektedir. İlde toplamda 14 OSB bulunmaktadır. Bu OSB'lere alansal ve sayısal büyüklük açısından bakıldığında Tekirdağ Türkiye'nin en fazla OSB alanına ve en fazla OSB'ye sahip olan 2. ili durumundadır. Tekirdağ ilindeki sanayi işletmelerinin sektörel dağılımı incelendiğinde; ilk sırada %13,64 ile gıda ürünleri, ikinci sırada %11,91 ile tekstil ürünleri, üçüncü sırada ise %10,39 ile metal ürünleri sektörlerinin yer aldığı görülmektedir (Tekirdağ Sanayi ve Teknoloji İl Müdürlüğü, 2019).

Yine bir kısmı havzada bulunan illerden Kırklareli'de cam, gıda, tekstil, tıbbi ilaç alanında önemli tesisler bulunmaktadır ancak ildeki sanayi yoğunlukla havzada yer almayan Lüleburgaz ilçesinde yoğunlaşmıştır (Kırklareli Sanayi ve Teknoloji İl Müdürlüğü, 2019).

Tamamı Marmara Havzası'nda yer alan ancak çok küçük bir il olan Yalova'da sanayi yatırım alanları sınırlıdır. Yalova'daki sanayi kuruluşları; plastik, tekstil, elyaf, mermer, kimya, dondurulmuş gıda, kâğıt ürünleri, ambalaj, gemicilik ve otomotiv yedek parçası konusunda üretim yapmaktadır. İldeki tek faal organize sanayi bölgesi olan YALKİM OSB'nin sadece büyük ölçekli 4 firmaya ev sahipliği yapmaktadır (Yalova Sanayi ve Teknoloji İl Müdürlüğü, 2019).

Ülkemizin önemli sanayi kentlerinden olan Bursa'nın ise yalnızca %17'si havzaya girmektedir. Bursa İl Sanayi Durum Raporu'na (Bursa Sanayi ve Teknoloji İl Müdürlüğü, 2019) göre çalışan kişi ve işyeri sayısı bakımından İstanbul, Ankara ve İzmir'den sonra Türkiye'de 4. sırada yer almaktadır ve ülke ekonomisine sağladığı katma değer açısından da 4. sıradadır (Bursa Sanayi ve Teknoloji İl Müdürlüğü, 2019).

2.2.9 Kültür Alanlar ve Turizm

Marmara Havzası'nda yer alan yerleşim yerlerinde turizm sanayiden sonra önemli bir sektör olarak göze çarpmaktadır. Tarihi ve doğal güzellikleri barındıran havza yaz-kış turizmin canlı olduğu bir bölgeyken İstanbul Silivri, Şile, Kocaeli Kandıra, Çanakkale ve Yalova'da yaz turizmi hareketlidir (DSİ, 2014). Ayrıca Çanakkale'de tarih ve kültür turizmi ile Kocaeli Kartepe'de kış sporları turizmi havzada önemli turizm aktiviteleridir.

Havzanın en önemli kültür ve turizm merkezi şüphesiz İstanbul'dur. Tarihi önemi, kültür faaliyetlerin yoğunluğu ve doğal güzellikleriyle İstanbul her yıl büyük miktarda yerli ve yabancı turiste ev sahipliği yapmaktadır.

T.C Kültür ve Turizm Bakanlığı tarafından 2018 yılı mayıs ayında gerçekleştirilen İstanbul Kültür Çalıştayı'nda (T.C Kültür ve Turizm Bakanlığı, 2018) mevcut durumları değerlendirilen ve geleceğe dair öneriler üzerinde komisyonlar oluşturularak tartışılan kütüphaneler, müzeler, tarihi arşivler, dini yapılar, sahaflar, kültür merkezleri, sinema ve tiyatrolar İstanbul kültürünün önemli parçalarını oluştururken şehrin canlılığının da temelini oluşturmaktadır.



Şekil 2.51. İstanbul'un Önemli Tarihi Yapılarından Topkapı Sarayı (İstanbul İl Kültür ve Turizm Müdürlüğü, 2020)

(İstanbul İl Kültür ve Turizm Müdürlüğü, 2020)'nden derlenen bilgilere göre İstanbul'da İl Kültür ve Turizm Müdürlüğü'ne bağlı 13 adet müze bulunmaktadır. Bunlardan en bilinenleri İstanbul Arkeoloji Müzesi, Türk ve İslam Eserleri Müzesi ve Galata Kulesi Müzesi de dahil olmak üzere tamamı her yıl binlerce turist tarafından ziyaret edilmektedir. Millî Saraylar İdaresi Başkanlığı'na bağlı 9 adet saray, kasır ve müzeden bazıları ise hem yerli hem yabancı turistlerin büyük ilgisini gören Topkapı Dolmabahçe, Yıldız ve Beylerbeyi saraylarıdır. İstanbul Büyükşehir Belediye Başkanlığı'na bağlı müzeler 10 adet olup bunlardan Yerebatan Sarnıcı ve Miniatürk müzesi en bilinenleridir. İstanbul'da ayrıca üniversitelere bağlı 8 adet müze bulunmaktadır. Bunlar haricinde kültür, sanat, bilim içerikli 47 adet de özel müze ilde bulunmaktadır.

Havza illerinden Çanakkale ise Gelibolu Yarımadası'ndaki Şehitlikler, Merkezdeki Çimenlik Kalesi, Arkeoloji Müzesi ve Aynalı Çarşı, 5000 yıllık Troia Antik Kenti ve Assos'daki Athena Tapınağı ile ülkemiz kültür turizminin önemli kentlerindedir. 2015 yılında yayınlanan Çanakkale Kültür Envanteri (Tombul, 2015) kapsamında ilde yaklaşık 400 tarihi ve kültür yapı/alan incelenmiştir.



Şekil 2.52. Çanakkale Şehitler Abidesi (Çanakkale İl Kültür ve Turizm Müdürlüğü, 2020)

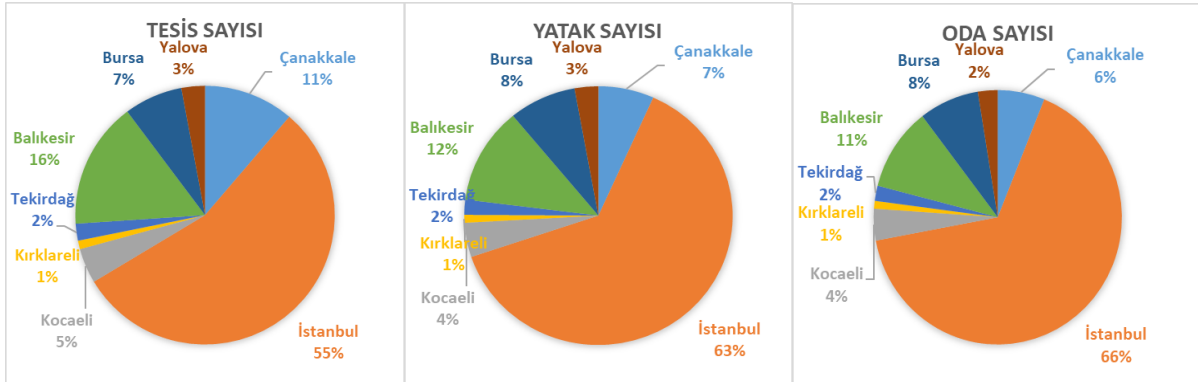
Havzadaki bir diğer il olan Kocaeli ise, başta her iki denize olan kıyıları, Sapanca Gölü ve Maşukiye çevresi ile doğa turizmi, Karadeniz kıyısında yer alan ve Pembe Kayalıklar ile meşhur Kandıra sayesinde yaz turizmi ve Kartepe'de yer alan kayak merkezi ile kış turizmi açısından canlı bir şehirdir.



Şekil 2.53. Kocaeli, Kandıra, Pembe Kayalıklar (Kocaeli İl Kültür ve Turizm Müdürlüğü, 2020)

Tablo 2.45. 2021 yılı turizm tesis istatistikleri (T.C Kültür ve Turizm Bakanlığı, 2021)

09.07.2021 TARİHİ İTİBARIYLA BAKANLIK BELGELİ KONAKLAMA TESİSİ İSTATİSTİKLERİ							09.07.2021 TARİHİ İTİBARIYLA BELEDİYE BELGELİ KONAKLAMA TESİSİ İSTATİSTİKLERİ		
Şehir	İşletme Belgeli Tesis Sayısı	İşletme Belgeli Oda Sayısı	İşletme Belgeli Yatak Sayısı	Yatırım Belgeli Tesis Sayısı	Yatırım Belgeli Oda Sayısı	Yatırım Belgeli Yatak Sayısı	Belediye Belgeli Tesis Sayısı	Belediye Belgeli Oda Sayısı	Belediye Belgeli Yatak Sayısı
Çanakkale	83	3 575	7 243	7	356	990	351	6 831	16 091
İstanbul	652	64 241	129 373	75	8 207	17 005	1 434	43 543	82 566
Kocaeli	55	4 212	8 526	2	197	447	114	2 664	6 551
Kırklareli	9	593	1 181	8	480	1 114	25	664	1 307
Tekirdağ	26	1 712	3 397	5	401	862	52	1 284	2 576
Balıkesir	96	5 510	11 183	18	828	1 622	506	12 326	30 852
Bursa	85	6 368	12 978	21	2 342	5 274	180	5 024	11 221
Yalova	15	1 353	2 790	5	616	1 248	95	2 576	6 326



Şekil 2.54. 2021 yılı turizm tesis istatistikleri illere göre dağılımı (T.C Kültür ve Turizm Bakanlığı, 2021)

Havzadaki illerin turizm tesis istatistiklerine bakıldığında (T.C Kültür ve Turizm Bakanlığı, 2021), tesis, oda ve yatak sayılarının beklendiği gibi çoğunlukla İstanbul'da yoğunlaştığı dikkat çekmektedir. Hem bakanlık belgeli hem belediye belgeli tesisler dikkate alındığında tesis sayılarının %55'inin, yatak sayılarının %63'ünün ve oda sayılarının %66'sının İstanbul'da olduğu görülmektedir. İstanbul'u tesis sayısında %16 ile yatak sayısında %12 ile ve oda

sayısında %11 ile Balıkesir takip etmektedir ancak Balıkesir ilinin büyük çoğunluğu havza içinde yer almamaktadır.

2.3 Plan Veya Programdan Doğan Mevcut Çevresel Sorunlar, Çevre Koruma Bölgeleri veya Hassas Alanlarla İlgisi

Kapsam belirleme aşamasındaki bulgular ve analiz çalışmaları sürecinde elde edilen bilgiler ışığında havzaya özgü kilit hususlar belirlenmiş ve aşağıdaki tabloda sunulmuştur. KYP'nin hedefleri dikkate alınarak, KYP'den etkilenmesi muhtemel kilit sorunlar ve havzaya özgü problemler belirlenmiş olup, stratejik çevresel değerlendirme kapsamında çevresel ve sağlık problemleri olarak ele alınmaktadır.

Tablo 2.46. KYP ile İlgili Kilit Sorunlar ve Havzaya Özgü Problemler

Kilit Konu	Özel Kaygılar
İklim Değişikliği	İklim değişikliği etkilerinin özellikle son yıllarda daha fazla hissedildiği havzada, yerüstü ve yeraltı sularının kontrolsüz kullanımı bölgedeki kuraklığı gün geçtikçe arttırmaktadır.
Kullanılabilir Su Miktar	Kuraklık yüzey sularını doğrudan etkileyerek nehir akımlarında azalmaya ve rezervuar seviyelerinde düşüşe neden olur. Havza da son yıllarda yaşanan kuraklıkların etkisiyle barajlardaki seviyenin, ölü hacim seviyelerine kadar düştüğü ve göletlerde suyun kalmadığı görülmüştür. Yeraltısuyu beslenimi azalarak akifer seviyelerinde önemli düşüşler görülmüştür. Havzada yer alan illerde yeraltı suyunda da su miktarının giderek azaldığı tespit edilmiştir.
Korunan Alanlar ve Ekosistemler	Havzada görülen ciddi kuraklık etkileri ve buharlaşma kayıplarının günbegün artması gerekçeleriyle de göllerdeki su miktarının giderek azaldığını görülmektedir. Havzanın önemli korunan alanlarından doğal göllerin kuruma noktasına geldiği bilinmektedir. Bu durumun başlıca sebebi havzada yaşanan kuraklık nedeniyle yeterli yağışların havzaya düşmemesidir. Ayrıca membada bulunan su yapılarının suyu tutması ve mansaba yeteri kadar su gelmemesi de gölleri olumsuz etkilemektedir.
Sağlık	Kuraklık insanların sağlık ve güvenliğini etkileyebilir. Su kısıtlamaları kullanıcılar arasında anlaşmazlığa, insanların yaşam tarzında değişikliklere neden olabilir. Barajlarda su seviyesinin düşmesi ve yeraltı suyunun azalması sonucunda yetersiz içme suyu kaynakları sağlık açısından risk oluşturabilir. Aynı zamanda baraj seviyelerinde düşüş su kalitesini de olumsuz etkilemekte ve sağlık riski oluşturmaktadır. Ayrıca Marmara Havzası yerüstü su kalitesinin hemen hemen tüm izleme noktalarında orta, zayıf ve kötü kalite olarak sınıflandırıldığı görülmekte, kuraklık etkisiyle yerüstü su kalitesinin daha da kötüleşeceği beklenmekte ve bu durum havzada halk sağlığı açısından önemli risk oluşturmaktadır.

Geçim(SosyoEkonomi)	Kuraklık koşulları su arzında düşüşe neden olarak su kaynaklarını olumsuz etkiler ve artan sektörel (içme-kullanma, tarım, sanayi, ekosistem hizmetleri) su taleplerinin karşılanmasında yetersizliğe neden olur. Su kaynaklarının yetersiz olması durumunda tarım ve sanayi kilit sektörlerinde ekonomik performansın düşmesi söz konusudur. Havzada tarım faaliyetlerinin yoğun olarak yapıldığı ve sulama suyu ihtiyacının fazla olduğu tespit edilmiştir. Bununla birlikte bölgedeki tarım alanlarının ciddi bir bölümünü oluşturan ve su ihtiyacı fazla olan silajlık mısırın, sulama suyundaki payı oldukça fazladır. Afyonkarahisar ilinde silajlık mısırın yanında, patates, şeker pancarı ve dane mısır üretimi yoğun olarak yapılmakta olup tarımsal su ihtiyacı bulunmaktadır
Arazi Kullanımı	Uzun süreli kuraklık etkisiyle yaşanacak erozyon ve toprak kaybı tarım alanları ve meraları olumsuz etkiler. Su ihtiyacının karşılanamaması sonucunda tarımsal üretim veriminin düşmesi, uzun vadede ise tarım alanlarının azalması söz konusudur. Uzun süreli kuraklık, meralarda verimi önemli ölçüde azaltmaktadır. Bunun sonucu olarak mera alanlarında azalma görülebilir.
Orman Alanları	Uzun süreli kuraklık, orman alanlarında ağaçların büyümesini, doğal yayılışlarını ve çeşitliliklerini sınırlayabilir. Bununla birlikte orman yangınlarında artış görülebilir ve orman alanları azalabilir.
Arkeolojik ve Kültür Miras	Kuraklık tedbirleri kapsamında inşa edilecek yapılar ve alt yapı tesisleri arkeolojik sit alanları için tehdit oluşturabilir. inşa edilecek yapılar ve alt yapı tesislerinin arkeolojik sit alanları için tehdit oluşturabileceği belirtildiğinden, arkeolojik ve tarihi sitlerde izinsiz herhangi bir fiziki ve inşai müdahalede bulunulmaması, söz konusu alanlarda yapılacak her türlü fiziki ve inşai müdahale öncesinde ilgili Kültür Varlıklarını Koruma Bölge Kurulu Müdürlüğü'ne başvurulması gerekmektedir. Arkeolojik ve Kültürel Miraslara ilişkin kuraklık tedbirleri kapsamında inşa edilecek yapılar ve alt yapı tesislerinin arkeolojik sit alanları için tehdit oluşturabileceği belirtildiğinden, 2863 sayılı kanun kapsamında kalan taşınmaz kültür varlıkları ve bunların korunma alanları, kentsel, arkeolojik ve tarihi sitlerde izinsiz herhangi bir fiziki ve inşai müdahalede bulunulmaması, söz konusu alanlarda yapılacak her türlü fiziki ve inşai müdahale öncesinde ilgili Kültür Varlıklarını Koruma Bölge Kurulu Müdürlüğü'ne başvurulması gerekmektedir
Peyzaj	Su ihtiyacının karşılanamaması nedeniyle peyzaj alanlarında çeşitlilik kaybı ve peyzaj alanlarının azalması

Aşağıdaki tablo ile ilgili ana hususlar verilmekte olup, hassas alanlarla ilgili önerilen tedbirlerin uygulanmasına yönelik faaliyetlerin yerine dayalı bilgi sunulmamaktadır.

Tablo 2.47 KYP ve Korunan Alanlar Arasındaki İlişki

	Hassas Alanlar	İlgi	Var olan problemlerle olası ilgisi
1	Ülkemiz mevzuatı uyarınca korunması gerekli alanlar		

a)	9/8/1983 tarihli ve 2873 sayılı Milli Parklar Kanunu'nun (Resmi Gazete Tarihi: 11/08/1983 Sayısı: 18132, Son revize tarihi: 1/3/2014) 2'nci maddesinde tanımlanan ve bu Kanunun 3'üncü maddesi uyarınca belirlenen "Milli Parklar", "Tabiat Parkları", "Tabiat Anıtları" ve "Tabiat Koruma Alanları"	Evet	Suyun sürdürülebilir kullanımı milli parkların ve diğer korunan alanların daha iyi durumda olmasına katkı sağlayacaktır.
b)	1/7/2003 tarihli ve 4915 sayılı Kara Avcılığı Kanunu (Resmi gazete tarihi: 11/7/2003, Sayısı: 25165, Son revize tarihi: 1/3/2014) uyarınca mülga Orman ve Su İşleri Bakanlığı'nca belirlenen "Yaban Hayatı Koruma ve Yaban Hayatı Geliştirme Sahaları", "Yaban Hayatı Yerleştirme Alanları"	Evet	Suyun sürdürülebilir kullanımı Yaban Hayatı Koruma ve Yaban Hayatı Geliştirme Sahalarının daha iyi durumda olmasına katkı sağlayacaktır.
c)	21/7/1983 tarihli ve 2863 sayılı Kültür ve Tabiat Varlıklarını Koruma Kanunu'nun (Resmi Gazete Tarihi: 23/7/1983, Sayısı: 18113, Son revize tarihi: 12/12/2014) 3'üncü maddesinin birinci fıkrasının "Tanımlar" başlıklı (a) bendinin 1, 2, 3 ve 5 inci alt bentlerinde "Kültür Varlıklarını", "Tabiat Varlıklarını", "Sit" ve "Koruma Alanı" olarak tanımlanan ve aynı kanun ile 17/6/1987 tarihli ve 3386 sayılı Kanunun (2863 sayılı Kültür ve Tabiat Varlıklarını Koruma Kanunu'nun Bazı Maddelerinin Değiştirilmesi ve Bu Kanuna Bazı Maddelerin Eklenmesi Hakkında Kanun) ilgili maddeleri uyarınca tespiti ve tescili yapılan alanlar	Evet	Bu alanların koruma durumu devam ettirilecektir.
d)	22/3/1971 tarihli ve 1380 sayılı Su Ürünleri Kanunu (Resmi Gazete Tarihi: 4/4/1971, Sayısı: 13799, Son revize tarihi: 13/12/2010) kapsamında olan Su Ürünleri istihsal ve Üreme Sahaları	Evet	Suyun sürdürülebilir kullanımı Su Ürünleri İstihsal ve Üreme Sahalarının daha iyi durumda olmasına katkı sağlayacaktır.
e)	21/7/1983 tarihli ve 2863 sayılı Kültür ve Tabiat Varlıklarını Koruma Kanunu'nun (Resmi Gazete Tarihi: 23/7/1983, Sayısı: 18113, Son revize tarihi: 12/12/2014) 3'üncü maddesinin birinci fıkrasının "Tanımlar" başlıklı (a) bendinin 1, 2, 3 ve 5 inci alt bentlerinde "Kültür Varlıklarını", "Tabiat Varlıklarını", "Sit" ve "Koruma Alanı" olarak tanımlanan ve aynı kanun ile 17/6/1987 tarihli ve 3386 sayılı Kanunun (2863 sayılı Kültür ve Tabiat Varlıklarını Koruma Kanunu'nun Bazı Maddelerinin Değiştirilmesi ve Bu Kanuna Bazı Maddelerin Eklenmesi Hakkında Kanun) ilgili maddeleri uyarınca tespiti ve tescili yapılan alanlar,	Evet	Suyun sürdürülebilir kullanımı Su Ürünleri İstihsal ve Üreme Sahalarının daha iyi durumda olmasına katkı sağlayacaktır
f)	03.07.2009 tarih ve 27277 sayılı Resmi Gazete'de yayımlanan Sanayi Kaynaklı Hava Kirliliğinin Kontrolü Yönetmeliği'nde geçen Koruma Bölgeleri	0	

g)	02.11.1986 tarih ve 19269 sayılı Resmi Gazete’de yayımlanan Hava Kalitesinin Korunması Yönetmeliği’nin 49. Maddesinde tanımlanan “Hassas Kirlenme Bölgeleri” ve 06.06.2008 tarih ve 26898 sayılı Resmi Gazete’de yayımlanan Hava Kalitesi Değerlendirme ve Yönetimi Yönetmeliğinde tanımlanan alanlar	0	
h)	Isınma Kaynaklı Hava Kirliliğinin Kontrolü Hakkında Yönetmelik; 13.11.2005 tarih ve 25699 sayılı Resmi Gazet		
i)	9/8/1983 tarihli ve 2872 sayılı Çevre Kanunu’nun (Resmi Gazete Tarihi: 11.08.1983, Sayısı: 18132, Son Revize Tarihi: 4/7/2015) 9 uncu maddesi uyarınca Bakanlar Kurulu tarafından "Özel Çevre Koruma Bölgeleri" olarak tespit ve ilan edilen alanlar,	0	
j)	18/11/1983 tarihli ve 2960 sayılı Boğaziçi Kanunu’na (Resmi Gazete Tarihi: 22.11.1983, Sayısı:18229, Son Revize: 7/6/1986) göre koruma altına alınan alanlar	0	
k)	04.04.2014 tarihli ve 28962 sayılı Resmî Gazete’de yayımlanarak yürürlüğe giren Sulak Alanların Korunması Yönetmeliği’nde belirtilen alanlar	Evet	Sulak alanların korunmasına ve sürdürülmesine yardımcı olacaktır
2.	Ülkemizin taraf olduğu uluslararası sözleşmeler uyarınca korunması gerekli alanlar		
a)	20/2/1984 tarihli ve 18318 sayılı Resmî Gazete’de yayımlanarak yürürlüğe giren "Avrupa’nın Yaban Hayatı ve Yaşama Ortamlarını Koruma Sözleşmesi" (BERN Sözleşmesi) uyarınca koruma altına alınmış alanlardan "Önemli Deniz Kaplumbağası Üreme Alanlarında belirtilen I. ve II. Koruma Bölgeleri, "Akdeniz Foku Yaşama ve Üreme Alanları",	0	
b)	17/5/1994 tarihli ve 21937 sayılı Resmî Gazete’de yayımlanarak yürürlüğe giren "Özellikle Su Kuşları Yaşama Ortamı Olarak Uluslararası Öneme Sahip Sulak Alanların Korunması Sözleşmesi" (RAMSAR Sözleşmesi) uyarınca koruma altına alınmış alanlar.	0	
3.	Korunması gereken alanlar		
a)	Onaylı Çevre Düzeni Planlarında, mevcut özellikleri korunacak alan olarak tespit edilen ve yapılaşma yasağı getirilen alanlar (Tabii karakteri korunacak alan, biogenetik rezerv alanları, jeotermal alanlar ve benzeri),	Evet	KYP, korunacak alan olarak tespit edilen jeotermal alanları dikkate alınmalıdır
b)	Tarım Alanları: Tarımsal kalkınma alanları, sulanan, sulanması mümkün ve toprak	Evet	Suyun sürdürülebilir kullanımı tarımsal faaliyetleri

	sınıfları mutlak tarım alanı, özel ürün tarım alanı, dikili tarım alanı ve yağışa bağlı tarımda kullanılan mutlak tarım alanı ile özel mahsul plantasyon alanlarının tamamı,		olumlu etkileyecek olup uygulama sırasında tarım alanları dikkate alınmalıdır.
c)	Sulak Alanlar: Doğal veya yapay, devamlı veya geçici, suların durgun veya akıntılı, tatlı, acı veya tuzlu, denizlerin gel-git hareketinin çekilme devresinde 6 metreyi geçmeyen derinlikleri kapsayan, başta su kuşları olmak üzere canlıların yaşama ortamı olarak önem taşıyan bütün sular, bataklık sazlık ve turbiyeler ile bu alanların kıyı kenar çizgisinden itibaren kara tarafına doğru ekolojik açıdan sulak alan kalan yerler,	Evet	Suyun sürdürülebilir kullanımı, sulak alanların daha iyi durumda olmasına katkı sağlayacaktır
d)	Göller, akarsular, yeraltı suyu işletme sahaları,	Evet	Suyun sürdürülebilir kullanımı ile su kaynaklarının korunması sağlanacaktır
e)	Bilimsel araştırmalar için önem arz eden ve/veya nesli tehlikeye düşmüş veya düşebilir türler ve ülkemiz için endemik olan türlerin yaşama ortamı olan alanlar, biyosfer rezervi, biyotoplar, biyogenetik rezerv alanları, benzersiz özelliklerdeki jeolojik ve jeomorfolojik oluşumların bulunduğu alanlar.	Evet	Suyun sürdürülebilir kullanımı habitatların ve ekosistemin daha iyi durumda olmasına katkı sağlayacaktır

*Evet: KYP ile verilen hassas alan arasında bir bağlantı var,

*Hayır: KYP ile verilen hassas alan arasında bir bağlantı yok,

*0: verilen hassas alan havzada yer almıyor.

3 PLAN VEYA PROGRAMIN ULUSAL VE ULUSLARARASI DÜZEYDE OLUŞTURULMUŞ ÇEVRE KORUMA HEDEFLERİYLE İLİŞKİSİ VE PLAN/PROGRAMIN HAZIRLIĞI SIRASINDA DİKKATE ALINAN BU HEDEFLERİN VE HER TÜR ÇEVRESEL ENDİŞELERİN TANIMI

Marmara Havzası Kuraklık Yönetim Planı için Stratejik Çevresel Değerlendirme (SÇD) sürecinin ilk aşaması olarak Taslak Kapsam Belirleme Raporu hazırlanmıştır. Kapsam Belirleme Raporunun ana rolü, stratejik çevresel değerlendirme kapsamının ortaya konması, gerçekleştirilecek analizlerde kilit çevresel ve sağlık konularının belirlenmesidir. SÇD Taslak Kapsam Belirleme Raporu ile ilgili paydaş görüşlerinin alınması amacıyla Kapsam Belirleme Toplantısı 21 Temmuz 2022 tarihinde Su Yönetimi Genel Müdürlüğü Toplantı Salonunda gerçekleştirilmiştir. Toplantıya Su Yönetimi Genel Müdürlüğü, Devlet Su İşleri Genel Müdürlüğü, Doğa Koruma ve Milli Parklar Genel Müdürlüğü, Tarımsal Araştırmalar ve Politikalar Genel Müdürlüğü, Meteoroloji Genel Müdürlüğü, Belediyelerin Su ve Kanalizasyon İdaresi Genel Müdürlüğü ile havzada yer alan üniversitelerden akademisyenler katılım sağlanmıştır. Toplantıda SÇD Kapsam Belirleme kapsamında SÇD' de yer alacak öncelikli konulara dair ilk değerlendirmeler hakkında bilgiler verilmiş, hazırlanan SÇD kapsam belirleme raporu paylaşılmıştır. Akademisyenlerin ve Kurum temsilcilerinin görüş ve önerileri alınarak genel değerlendirme yapılmıştır. Toplantıda sunulan değerlendirmeler rapor revizyonunda dikkate alınmış ve Kapsam Belirleme Matrisi güncellenmiştir. Kapsam Belirleme Matrisi ile önerilen kilit konular ve ilgili amaç ve hedefler tablo ile verilmektedir. Ayrıca Kuraklık Yönetim Planı'nın ulusal ve uluslararası düzeyde çevresel ve sağlık koruma hedefleri açısından değerlendirilmesi tabloda ile sunulmuştur. KYP'nin uygulanması ile bu hedeflerin nasıl etkileneceği, hedeflere ulaşmada katkı sağlayıp sağlayamayacağı, varsa hedefler ile çelişen durumlar açıklanmaktadır.

Tablo 3.1 Ulusal ve Uluslararası Düzeyde Çevresel ve Sağlık Koruma Hedefler

Kilit Konu	İlgili Amaç ve Hedefler	KYP ile hedef/amaç arasındaki bağlantılar
İklim Değişikliği	Türkiye'nin İklim Değişikliği Uyum Stratejisi ve Eylem Planı 2011 – 2023 (ÇŞB, 2012)	KYP kapsamında önerilen kuraklık koşullarında uyum sağlamayı hedefleyen tedbirler, iklim değişikliğine uyum stratejileri ile uyumludur.
	*İklim Değişikliğine Uyum İçin Su Havzalarında Su Kaynaklarının Bütüncül Yönetimi *İklim Değişikliğinin Etkilerine Uyum Yaklaşımının Tarım Sektörü ve Gıda Güvencesi Politikalarına Entegre Edilmesi	

Kullanılabilir Su Miktarı	Ulusal Havza Yönetimi Stratejisi (OSİB, 2014-2023)	KYP kapsamında önerilen suyun verimli kullanılması ve sürdürülebilirliğinin sağlanması hedefleri ile uyumludur
	Su kaynaklarının geliştirilmesi ve sürdürülebilir kullanımı Su kullanım verimliliğinin ve tasarrufunun artırılması Kentsel ve kırsal yerleşim yerlerinin içme, kullanma ve sanayi suyu ihtiyaçlarının yeterli miktar ve kalitede karşılanması *Ekosistemlerin sürdürülebilir kılınması ve koruma için etkili yöntemlerin geliştirilmesi.	
Korunan Alanlar ve Ekosistemler	Ulusal Biyoçeşitlilik Eylem Planı (2018-2028)	KYP kapsamında ekosistemin su ihtiyacının gözetilmesi ve kuraklık koşullarında gerekli su ihtiyacının sağlanması tedbirleri Ulusal biyoçeşitlilik Eylem Planı hedefleri ile uyumludur.
	*Suyun biyoçeşitliliğinin korunması, ekosistemlerin ekolojik işlevlerinin sürdürülmesi,	
Halk sağlığı	Sağlık Stratejik Planı 2013–2017	İçmesuyu rezervlerindeki miktar azalması su kalitesinde de önemli sorunlara yol açmaktadır. Bu nedenle su miktarının korunmasına yönelik tedbirler Sağlık Stratejik Plan hedeflerini desteklemektedir.
	*Su, hava ve toprak kirliliğinin çevre ve insan sağlığı üzerindeki olumsuz etkisini azaltmak, *Kirlenmiş su, hava ve toprağın çevre ve insan sağlığı üzerindeki etkilerinin azaltılması için kirletici kaynakların artırılmasının sağlanması, *Salgın hastalıkların, su kalitesinin artırılması yoluyla azaltılması	
Geçim(Sosyo Ekonomi)	ON BİRİNCİ KALKINMA PLANI 2019-2023 Kentsel Altyapı Hedefleri	KYP kapsamında önerilen suyun verimli kullanılması ve sürdürülebilirliğinin sağlanması hedefleri ile uyumludur.
	İçme ve Kullanma Suyu Şebekesi ile Hizmet Verilen Belediye Nüfusunun Toplam Belediye Nüfusuna Oranı 2023 yılı hedefi %100 Atık Su Arıtma Tesisi ile Hizmet Verilen Belediye Nüfusunun Toplam Belediye Nüfusuna Oranı 2023 Yılı hedefi %100 Kanalizasyon Şebekesi ile Hizmet Verilen Belediye Nüfusunun Toplam Belediye Nüfusuna Oranı 2023 Yılı Hedefi %95 Arıtılmış Atıksuların Yeniden Kullanım Oranı 2023 Yılı Hedefi %5 İçme Suyu Kayıp Kaçak Oranı 2023 Yılı Hedefi %25	
	Tarım Sektörü Hedefleri	
	Tarla İçi Basınçlı Sulama Sistemi Kurulan Alan 2023 yılı Hedefi 200 bin hekta	
Arazi Kullanımı	ON BİRİNCİ KALKINMA PLANI 2019-2023	KYP kapsamında önerilen suyun verimli kullanılması ve
	*Tarım arazilerinin korunması, etkin kullanımı ve yönetimi sağlanacaktır	

	*Mera, yaylak ve kışlakların tespit, tahdit ve tescil işlemleri hızlandırılacak, kaliteli kaba yem üretiminin artırılması için meraların ıslahı sağlanacak ve yem bitkileri üretimi desteklenecektir.	sürdürülebilirliğinin sağlanması hedefleri ile uyumludur
Orman Alanları	ON BİRİNCİ KALKINMA PLANI 2019-2023	KYP kapsamında önerilen suyun sürdürülebilir kullanımı ve ekosistem su ihtiyaçlarının karşılanması hedefleri ile uyumludur.
	*Sürdürülebilir orman yönetimiyle ormanların ekonomiye katkısı artırılabilecektir *Orman Genel Müdürlüğü 2023 hedefi; orman varlığını yüzde 30'a çıkarmak ve 7 milyar fidanı toprakla buluşturmak	
Arkeolojik ve Kültür Miras	ON BİRİNCİ KALKINMA PLANI 2019-2022	Yeni depolama tesislerinin inşa edilemesi tedbiri kapsamında arkeolojik ve kültürel miras alanlarının korunması ilkesi dikkate alınmaktadır.
	UNESCO koruması altındaki alanlar başta olmak üzere, arkeoloji, edebiyat, tarih, tabiat konulu tematik kültür rotaları belirlenecek ve bunların tanıtımı sağlanacaktır.	
Peyzaj	Bölge - Alt Bölge (İl) Ölçeğinde Peyzaj Karakter Analizi Ve Değerlendirmesi Ulusal Teknik Kılavuzu (2014)	KYP kapsamında önerilen suyun verimli ve sürdürülebilir kullanımı hedefleri ile uyumludur.
	Peyzaj koruma stratejileri: Peyzajın onarımı, iyileştirilmesi, gelişimi ve korunmasına yönelik hedefleri içermektedir. Değerlendirmeler peyzaj değeri yüksek alanlar ve peyzaj koridorları için de koruma ve gelişim stratejilerini kapsamaktadır.	

4 KAPSAM BELİRLEME RAPORUNA İLİŞKİN ÖNERİLEN DEĞİŞİKLERİ DE İÇEREN KAPSAM

Kapsam belirleme sürecinin yürütülmesinde amaç plan/programdan etkilenebilecek kilit çevresel (su, hava, duyarlı yöreler vb.) ve (nüfus, ekonomi ve sağlık dâhil olmak üzere) sosyal hususları belirlemek ve böylelikle bir sonraki aşamada yürütülecek SÇD çalışmasının odaklanması gereken hususların tespit etmek, yani SÇD'nin "kapsamını" belirlemektir.

SÇD Yönetmeliği, SÇD Raporlarının (SÇD Yönetmeliği Ek 4) içeriğinin genel ana hatlarını belirlemektedir. Kapsam belirleme, plan/program üzerinde bir SÇD çalışmasının sınırlarını kesinleştirmeye yaramaktadır. Kapsam Belirleme Raporu "istişarelere" temel oluşturması için (SÇD Yönetmeliği'nin teşvik ettiği üzere) paydaşlar ile tartışılmalı ve paydaşların görüşleri dikkate alınarak yapılan revizyonlardan sonra nihai hale getirilmelidir. Kapsam belirlemenin sonuçları, sonraki aşamada çevre durumu, plan kararları ve seçeneklerinde yapılacak değerlendirmelere ve Planının etkisinin değerlendirilmesinde kılavuz olacaktır.

KYP Stratejik Çevresel Değerlendirme sürecinin kapsam belirleme faaliyetleri Yönetmelik uyarınca tamamlanmış ve Kapsam Belirleme Rapor taslağı, Haziran 2022 tarihinde paydaşlara iletilmiştir. Gelen görüşler doğrultusunda yapılan ilk revizyondan sonra, planı ve plan odaklı SÇD sürecini tanıtmak amacıyla 21.07.2022 tarihinde Kapsam Belirleme Toplantısı gerçekleştirilmiştir. Toplantı esnasında ve sonrasında iletilen görüşler doğrultusunda Kapsam Belirleme Raporu'na son hali verilmiş Çevre, Şehircilik ve İklim Değişikliği Bakanlığı'na sunulmuştur

Stratejik Çevresel Değerlendirme Raporu, 8 Nisan 2017 tarih ve 30032 sayılı Resmî Gazete'de yayımlanan "Stratejik Çevresel Değerlendirme Yönetmeliği" ve bu Yönetmelik Ek-4'te yer alan içeriğe uygun olarak hazırlanmış olup aşağıdaki bölümleri içermektedir;

Teknik Olmayan Özet

1-Plan/Programın Kapsam Ve Hedefleri İle İlgili Diğer Plan Ve Programlarla Olan İlişkisi

2 -Temel Durum

3 -Plan Veya Programdan Doğan Mevcut Çevresel Sorunlar, Çevre Koruma Bölgeleri Veya Hassas Alanlarla İlgisi

4 -Plan Veya Programın Ulusal Ve Uluslararası Düzeyde Oluşturulmuş Çevre Koruma Hedefleriyle İlişkisi Ve Plan/Programın Hazırlığı Sırasında Dikkate Alınan Bu Hedeflerin Ve Her Tür Çevresel Endişelerin Tanımı

5 -Plan Veya Programın Çevreye Olası Önemli Etkileri, Biyoçeşitlilik, Nüfus, İnsan Sağlığı, Fauna, Flora, Toprak, Su, Hava, İklim Faktörleri, Fiziksel Varlıklar, Kültür Miras, Peyzaj Ve Yukarıdaki Faktörler Arasındaki Karşılıklı İlişki (Bu Etkiler, İkincil, Birikimli, Sinerjik, Kısa, Orta Ve Uzun dönemli Kalıcı Ve Geçici Etkilerdir)

6 -Plan Veya Programın Uygulandığı Çevre Üzerindeki Önemli Olumsuz Etkileri Önlemek, Azaltmak Ve Mümkün Olduğunca Tam Olarak Ortadan Kaldırmak İçin Öngörölmüş Olan Önlemler

7 -Alternatiflerin Dikkate Alınması

8 -Plan Veya Programın Uygulanması Sırasında Ortaya Çıkabilecek Çevresel Etkilerin İzlenmesi İçin Öngörölen Önlemlere İlişkin Bir Açıklama

9- İstişare Toplantısının Ana Hatları (Yeri, Tarihi, Katılımcıları),

10 -Marmara Havzası Kuraklık Yönetim Planının Uygulanmasında Ortaya Çıkabilecek Çevresel Etkileri İzlemeye İlişkin Olarak Tasarlanan Tedbirlerin Tanımı

11 -Sonuç

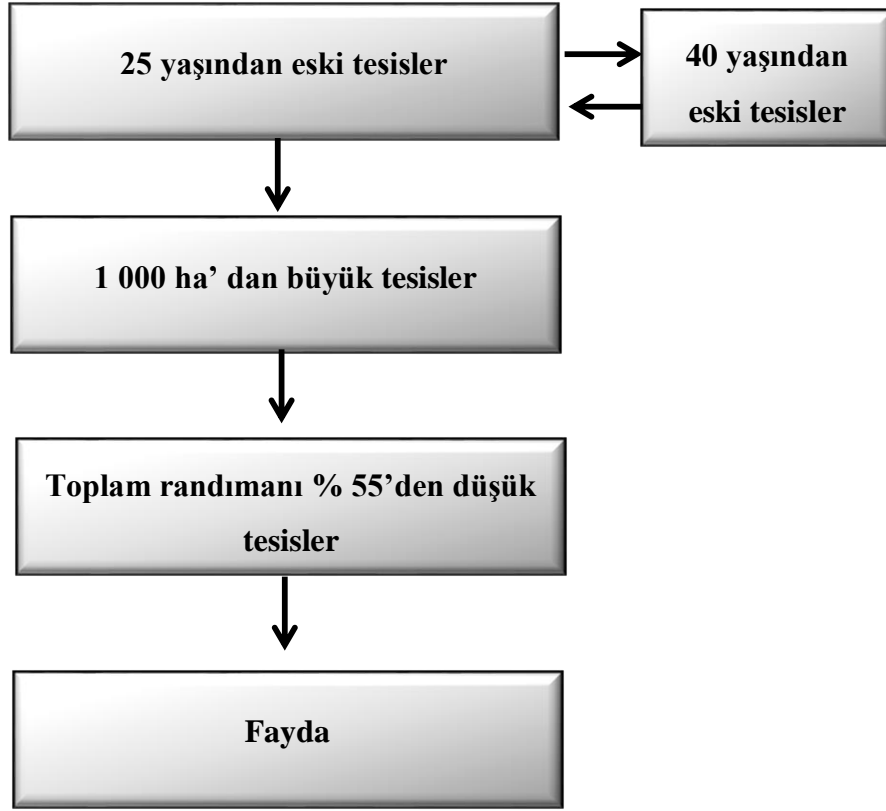
KYP için hazırlanan Stratejik Çevresel Değerlendirme Raporu, kilit paydaşlar ile yapılacak istişareler için bir temel olarak kullanılacaktır. Bu SÇD Raporu, 05.04.2023 tarihinde gerçekleştirilmiş resmi istişare toplantısında ilgili paydaşlara sunulmuş ve tartışılmıştır. Paydaşlardan gelen katkılara dayanarak SÇD Raporunun nihai haline getirilmiş ve Çevre, Şehircilik ve İklim Değişikliği Bakanlığına sunulmuştur. Daha sonra, SÇD sürecinde (paydaş istişarelerini içeren) oluşan tavsiyeleri yansıtan KYP nihai versiyonu, onay için idareye sunulmuştur. Plan onaylandıktan sonra Bilgilendirme Raporu ve İzleme Programı Çevre, Şehircilik ve İklim Değişikliği Bakanlığına ayrıca sunulacaktır.

5 PLAN VEYA PROGRAMIN ÇEVREYE OLASI ÖNEMLİ ETKİLERİ, BİYOÇEŞİTLİLİK, NÜFUS, İNSAN SAĞLIĞI, FAUNA, FLORA, TOPRAK, SU, HAVA, İKLİM FAKTÖRLERİ, FİZİKSEL VARLIKLAR, KÜLTÜR MİRAS, PEYZAJ VE YUKARIDAKİ FAKTÖRLER ARASINDAKİ KARŞILIKLI İLİŞKİ (BU ETKİLER, İKİNCİL, BİRİKİMLİ, SİNERJİK, KISA, ORTA VE UZUNDÖNEMLİ KALICI VE GEÇİCİ ETKİLERDİR),

Bu bölümde, KYP'nin en önemli çevre ve sağlık konuları üzerindeki olası etkilerine ilişkin açıklamalar sunulmaktadır. KYP kapsamında önerilen tedbirlerin su miktarı, ekosistemler ve biyoçeşitlilik, sağlık ve geçim arazi kullanımı, orman alanları, arkeolojik ve kültür miras ile peyzaj alanları üzerine başlıca etkileri özetlenmektedir. Marmara Havzası Kuraklık Yönetim Planı kapsamında önerilen tedbirler aşağıda verilmiştir.

Tedbir Grubu 1: Sulamalarda Suyun Etkin Kullanımının Sağlanması

Tarımsal su kullanımı toplam su kullanımının büyük bir kısmını oluşturmaktadır. Gelecek dönemlerde yaşanması olası bir su yetersizliği tarımsal su kullanımında büyük sorunlar oluşturabilir. Bu sebeple mevcut durumdaki sulama sistemlerinin rehabilite edilmesi gerekmektedir. Tarımda Arıtılmış Atık suların yeniden kullanımı dağıtımında ve iletiminde büyük kayıplar yaşanmaktadır. İletim ve dağıtım hatlarında yaşanan bu kayıpların önlenmesi, tarlalara kayıpsız bir şekilde ulaştırılması ve modern sulama sistemleri ile uygun değerdeki bitki su ihtiyacını karşılayacak şekilde verilmesi gerekmektedir. Havzada farklı yıllarda işletmeye geçmiş birçok tesis bulunmaktadır. Tesislerin mevcut durumlarının incelenmesi büyük önem taşımaktadır. Havzada sulama rehabilitasyon önceliklendirilmesi şematik olarak Şekil 5.1 Sulama Rehabilitasyon Önceliklendirilmesi'de gösterilmiştir.



Şekil 5.1 Sulama Rehabilitasyon Önceliklendirilmesi

- Marmara Havzasında alt havzalar itibariyle sulama tesisleri değerlendirilerek tedbirler oluşturulmuştur.
- Genel anlamda 25 yaşından eski tesislerin rehabilite edilmesi besimsenmiş, ancak bu tesislerin 40 yaşından daha eski olanlarının daha önce rehabilite edilmesi öngörülmüştür.
- Daha küçük sulamalara göre daha fazla su tüketimleri olması ve buna bağlı olarak da su tasarrufunun da önem taşıması gözetilerek 1 000 ha ve daha fazla büyüklüğe sahip sulama tesislerinin rehabilitasyonuna öncelik verilmesi uygun bulunmuştur.
- [16.02.2017 tarih ve 29981 sayılı Resmî Gazetede yayımlanmış “Sulama Sistemlerinde Su Kullanımının Kontrolü ve Su Kayıplarının Azaltılmasına İlişkin Yönetmelik” Sulama randımanının yükseltilmesi başlığında GEÇİCİ MADDE 1 – (1) Sorumlu kurumlar, bu Yönetmeliğin yürürlük tarihinden itibaren yedi yıl içerisinde sulama randımanını %55 seviyesine yükseltmek için gerekli tedbirleri alır.] ilkesi çerçevesinde toplam sulama randımanı %55 ‘ten küçük tesisler önceliklendirilmiştir.

- Alt havzalar gözetilerek önceliklendirme ilkeleri çerçevesinde mevcut sulama sistemlerinin rehabilitasyon önceliklendirmesi yapılarak rehabilite edilmesi gerekli alanlar belirlenmiştir.

Tedbir Grubu 2: İçmesuyu Şebekelerinde Kayıp ve Kaçakların Azaltılması

İçme Suyu Temin ve Dağıtım Sistemlerindeki Su Kayıplarının Kontrolü Yönetmeliği 08.05.2014 tarih ve 28994 sayılı Resmî Gazetede ilan edilerek yürürlüğe girmiştir. Anılan yönetmeliğin 9. Maddesi'ne göre

“MADDE 9 – (1) İdareler su kayıp oranlarını, bu Yönetmeliğin yürürlük tarihinden itibaren, büyükşehir ve il belediyelerinde 5 yıl içerisinde en fazla %30, takip eden 4 yıl içerisinde ise en fazla %25 düzeyine; diğer belediyelerde 9 yıl içerisinde en fazla %30, takip eden 5 yıl içerisinde ise en fazla %25 düzeyine indirmekle yükümlüdürler. Bu kapsamda, bu Yönetmelik uyarınca çıkarılacak Teknik Usuller Tebliğinde verilen yöntemler çerçevesinde gerekli faaliyetler yürütülür.”

Bu durumda Su ve Kanalizasyon İdaresi olan Büyükşehirler ve İl Belediyelerinde 2023, diğer belediyelerde ise 2028'e kadar kayıp ve kaçak oranlarını %25'e kadar düşürmek yasal zorunluluktur. Tedbir kapsamında içme suyu dağıtım şebekelerinin belirlenmiş hedef yıllarına kadar, basınç düşümü, boru değişimi, hidrolik modelleme, ölçülebilir alt bölgeler ve SCADA oluşturulması ve YBS (Yönetim Bilgi Sistemi) ile işletme yapılması vb. hususların gerçekleştirilmesi beklenmektedir.

Tedbir Grubu 3: OSB'lerde Arıtılmış Atık suların yeniden kullanımı Geri Kazanılması

OSB'lerde Arıtılmış Atık suların yeniden kullanımı Geri Kazanılması başlıklı kısımda 25.10.2022 tarihli ve 31994 sayılı Resmi Gazete'de yayımlanarak yürürlüğe giren Atıksu Arıtma Tesisleri Teknik Usuller Tebliğinde Değişiklik Yapılmasına Dair Tebliğin “MADDE 22/A- (1) Arıtılmış atık suların çevresel yeniden kullanımına ilişkin kriterler yeniden kullanım amacına göre, faaliyet özelinde ilgili kurum ve kuruluşların görüşleri alınarak Bakanlıkça belirlenir.” hükmü çerçevesinde işlem yapılması gerektiği gerekmektedir. Bu Tebliğinin, amacı; yerleşim birimlerinden kaynaklanan atıksuların arıtılması ile ilgili atıksu arıtma tesislerinin teknoloji seçimi, tasarım kriterleri, arıtılmış atıksuların dezenfeksiyonu, yeniden kullanımı ve derin deniz deşarjı ile arıtma faaliyetleri esnasında ortaya çıkan çamurun bertarafı için kullanılacak temel teknik usul ve uygulamaları düzenlemek amacı ile hazırlanmıştır. Kapsamı; atıksu arıtımı için uygulanabilir olduğu genelde kabuledilmiş metodları, atıksu arıtma

tesisi kapasitesinin belirlenmesi ve projelendirilmesine esas teşkil edecek bilgileri, atıksu toplama sistemi bulunmayan yerleşim yerlerinin atıksu uzaklaştırmada uygulayacağı teknik esasları, atıksu toplama sistemi bulunan yerleşim yerlerinde ise değişik nüfus aralıklarına göre uygulanabilecek teknik esasları, dezenfeksiyon yöntemlerini, derin deniz deşarj sistemlerini, arıtma çamurlarının işlenmesi ve bertarafı ile arıtılmış atıksuların geri kazanımı ve yeniden kullanımı ile ilgili teknik esaslarını içermektedir. Dayanağı; 9/8/1983 tarihli ve 2872 sayılı Çevre Kanunu ile mezkur kanunda ek ve değişiklik yapan kanun hükümlerine uygun olarak hazırlanan 31/12/2004 tarihli ve 25687 sayılı Resmî Gazete’de yayımlanan “Su Kirliliği Kontrolü Yönetmeliği” ve 8/1/2006 tarihli ve 26047 sayılı Resmî Gazete’de yayımlanan “Kentsel Atıksu Arıtımı Yönetmeliği” ne dayanılarak hazırlanmıştır.

Bununla beraber söz konusu yeniden kullanım sadece OSB’ler ile sınırlı olmayıp tüm tesisler ile ilgilidir. Bu sebeple OSB’ler sınırlama kaldırılmalıdır.

Ayrıca Bakanlığımızca arıtılmış atık suların yeniden kullanımının yaygınlaştırılması amacıyla 10.06.2022 tarihinde 2872 sayılı Çevre Kanunu’nun 29 uncu maddesinde düzenleme yapılmış olup, yapılan düzenleme ile atık su arıtma tesislerinde kullanılan elektrik enerjisinin yüzde ellisine kadar geri ödeme oranı, arıtılmış atık suların yeniden kullanımının yaygınlaştırılması amacıyla arıtılmış atık suyu yeniden kullanan kuruluşlara, yeniden kullanım oranına göre yüzde yüze kadar uygulanabilmesi imkânı getirilmiştir.

OSB’lerde Arıtılmış Atık suların yeniden kullanımı Geri Kazanılması başlıklı kısımda 25.10.2022 tarihli ve 31994 sayılı Resmi Gazete’de yayımlanarak yürürlüğe giren Atıksu Arıtma Tesisleri Teknik Usuller Tebliğinde Değişiklik Yapılmasına Dair Tebliğin “MADDE 22/A- (1) Arıtılmış atık suların çevresel yeniden kullanımına ilişkin kriterler yeniden kullanım amacına göre, faaliyet özelinde ilgili kurum ve kuruluşların görüşleri alınarak Bakanlıkça belirlenir.” hükmü çerçevesinde işlem yapılması gerekmektedir.

Söz konusu yönetmelikçe yeniden kullanım sadece OSB’ler ile sınırlı olmayıp tüm tesisler ile ilgilidir.

Marmara Havzası’nda 27 OSB bulunmaktadır, bunlardan 13’ü Kocaeli, 8’i İstanbul, 2’si Balıkesir, 2’si Çanakkale, 1’i Bursa ve 1’i Yalova’da bulunmaktadır. OSB’ler su ihtiyaçlarını yeraltı sularından kuyularla, yerüstü sularından veya şehir şebekelerinden sağlamaktadır. Temin edilen su genel anlamda proses suyu olarak kullanılmakta, ancak bunun yanında çalışanların içme ve kullanma suyu ile çevre düzenleme suları olarak da kullanılmaktadır.

Kullanılmış sular OSB’lerdeki AAT’lerde arıtılarak deşarj noktalarına verilmektedir. Bu tedbir ile AAT’lerde teknolojik iyileştirmeler yapılarak bir kısım suyun geri kazanılması ve yeniden

kullanımı amaçlanmıştır. Bu suretle daha tasarruflu su kullanımı kuraklık direncinin artmasına zemin hazırlayacaktır. Bu konuda bu tedbirle teknolojiye ilerlemeler göz önünde bulundurularak sanayide Arıtılmış Atık suların yeniden kullanımı 2020 yılından itibaren %10, 2050 yılından itibaren %15 oranında geri kazanımı öngörülmüş ve bu konudaki tedbirle su tasarrufu hedeflerine ulaşılacağı öngörülmüştür. (10. Kalkınma Planı)

Tedbir Grubu 4: İzleme ve

Ölçüm Ağının Geliştirilmesi

Yapılan kuraklık çalışmaları hem MGİ'ler ve hem de AGİ'ler yönüyle değerlendirildiğinde MGİ ve AGİ'lerin alansal temsil kabiliyetinin geliştirilmesi ve gözlem sürelerinin kesintisiz olması gerekliliği kendini göstermiştir. Yerüstü ve yeraltı sularının varlığının tespiti ve modellenerek projeksiyonlar yapılmasının alt havzalar ve havza boyutunda alanı iyi temsil eden kesintisiz gözlem sonuçları ile mümkün olabileceği değerlendirilerek bazı MGİ ve AGİ'lerin açılması önerileri geliştirilmiştir.

Bu hususların yanında yeraltı suyu varlığının daha sağlıklı ortaya koyulup yıllar boyunca izlenmesinin ve modellenmesinin temini için limnigraflarla donatılmış YAS Gözlem kuyuları çok faydalı olacaktır.

Toplam su kullanımının 3/4' ü tarım sektörüne aittir. Bu nedenle kuraklık en çok tarımı etkilemektedir. Bu bakımdan alınacak önlemlerin en fazla faydası da tarım önlemleriyle olmaktadır. Su ihtiyaçlarının daha sağlıklı değerlendirilmesi sağlıklı verilerle mümkün olduğundan her alt havzada en az üçer noktada zemin nemi ölçümlerinin yapılması önem taşımaktadır. Ayrıca havzada evsel, endüstriyel, tarımsal ve jeotermal kirlenmeler nedeniyle su kalitesindeki bozulmalar söz konusudur. Kurak dönemlerde su miktarının azalması kirlenme konsantrasyonlarının artmasına neden olacaktır. Denetleyici kuruluşların iyi izlenmiş sonuçlara ihtiyacı olduğundan bu tedbir kapsamında değerlendirilmesi uygun bulunmuştur.

Tedbir Grubu 5: Kuraklığın Çevresel Zararlarının Azaltılması

Marmara Havzası, sanayi, ekonomi ve turizm alanlarındaki gelişmişliğinin yanında aynı zamanda Türkiye'nin önemli canlı yaşamına ev sahibi yapan bir bölümdür. İstanbul yaklaşık 2.500 civarında doğal bitki türüne sahiptir ve bu aynı zamanda ülkemizde doğal olarak yetişen on binden fazla bitkinin, yaklaşık %25'inin İstanbul'da görebileceğimiz anlamına gelir. İstanbul'da doğal olarak yetişen 270 bitki türü "Türkiye'nin Tehlike Altındaki Nadir ve Endemik Bitkiler Listesi'nde yer alır. Bunlar arasında 40 türün dünya üzerindeki en zengin

popülasyonları İstanbul'da bulunmaktadır. Çanakkale ilinde yapılan floristik incelemelerde gözlemlenen bitki türleri, Galanthus trojanus (Kazdağ Kardeleni), Anthemis cretica ssp, Carduus nutans ssp, Falcatu-incurcus (Deve diken), Alkanna tinctoria ssp, Subleiocarpa (Hava Civa Otu), Eunoymus latifolius ssp, Cauconis (Papaz külâh), Crocus candidus (Çiğdem), Stachys cretica ssp, Lesbiaca, Fritillaria bithynica (Britanya Ters Lalesi), Papaver virchowii (Borcanka), Scrophularia floribunda (Sıracaotu), Abies nordmanniana subsp. Equitrojani (Kazdağ Köknarı) şeklindedir (DSİ, 2014). Kocaeli İlinde 1.477 damarlı bitki taksonunun bulunduğu tespit edilmiştir. Doğal hazinelerimiz su ile ilgili olmaları nedeniyle kuraklıktan olumsuz etkilenmeleri söz konusu olabilecektir. İlgili kurumları teyakkuz durumunda tutacak tedbirlerin alınması yararlı bulunmuştur.

Çanakkale-Gelibolu Yarımadası Tarihi Milli Parkı: İlin en önemli hassas yörelerinden biridir ve 1973 yılında Milli Park ilan edilmiştir. Eceabat İlçesi sınırları içinde kalan Milli Park sahası 33.000 ha'lık bir alan kaplamaktadır. Milli Parkın kapsadığı alanın tamamı doğal sit alanı olarak ilan edilmiştir.

Bursa-İznik Gölü: İznik Gölü; ilin kuzeyinde, Gemlik Körfezinin 16 km. doğusundan başlar. Türkiye'nin 5. büyük gölüdür. Kuzey-güney doğrultusundaki genişliği 10-11,5 km arasında değişen elips 119 biçimindeki gölün yüzölçümü 308 km²'dir. Göl geniş bir tektonik çukur içerisinde. En derin yeri ise 65 m'dir. Gölün güney kıyılarının büyük bir bölümü kumsaldır. Gölde tatlı su balıkları avlanabilmektedir. Göl, 30.01.2002 Tarih ve 24656 Sayılı Resmi Gazete'de Yayımlanarak Yürürlüğe Giren "Sulak Alanların Korunması Yönetmeliği'nde belirtilen alanlardan biridir.

Tedbir Grubu 6: Sulak Alanların Korunması

Marmara Havzasında yer alan büyük barajların göllerinden buharlaşmalar da su bütçeleri ve işletme çalışmaları yönüyle önem arz etmektedir. Yıllar itibariyle sistemli bir ağaçlandırma ile baraj gölleri çevresinde yeşil kuşak oluşturmak mümkündür. Bu tedbir ülkemiz ağaç varlığının artırılması, görsel güzellik sağlanması ve buharlaşmanın azaltılması yönleriyle önem taşımaktadır.

Marmara Havzası genelinde içme suyu korunan alanları olarak belirlenen yerüstü suyu kütleleri Gönen-Yenice Barajı, Umurbey Barajı, Bakacak Barajı, Arıklar Göleti, Koyunyeri Göleti, Küçükklü Göleti'dir.

Tedbir Grubu 7: Kuraklık Farkındalığı Yaratılması

Yetişkinlere ve özellikle çocuklara su kullanım alışkanlıklarımızın kurak yıllarda sıkıntıyı arttırmaması için nasıl düzenlenmesi gerektiği hususlarında bilgilendirmeler ve bilinçlendirme eğitimlerinin yapılması büyük önem taşımaktadır. Çiftçilere en büyük su kullanıcısı oldukları vurgulanarak tarımsal su kullanımında modern sulamalar ve verimli su kullanımının vatansever bir tutum olduğu periyodik eğitimlerle anlatılmadığıdır. Kuraklıkla mücadelede ilk sıra tarımsal sulamadır

Tablo 5.1 Tedbirlerin Tanımı ve Uygulama Dönemi

No	Tedbir Grubu	Tedbir	Anahtar Sözcük	Alt Havza	İl/İlçe	Tedbir Açıklamaları	Sektör	Sorumlu Kurum	İlgili Kurum	Uygulama Dönemi
1	Sulama Tesislerinin Rehabilitasyonu	Biga Sulaması 1999 yılında hizmete alınmış, sulama oranı 0,42, sulama randımanı 0,59 olan 3549 ha net alana sahip bir sulamadır. Sulama Sistemlerinde Su Kullanımının Kontrolü ve Su Kayıplarının Azaltılmasına İlişkin Yönetmelik gereği toplam randımanın 0,55'e yükseltilmesi gereklidir.	Rehabilitasyon	Biga Çayı	Çanakkale	Sulama alanı 8450 ha olup fiilen sulanan alan 3549 ha'dır. Toplam randıman 0,25'dir, bu değer 0,55'e yükseltilmesi ile tasarruf edilecek su 6,13 hm ³ /yıl'dır. Sulanmayan 4.911 ha alanda başlıca sulama yapmama sebepleri "su kaynağı yetersizliği" (1.324 ha, %27), "yağışların yeterli görülmesi ve su talebinin olmaması" (2.268 ha, %46) ve "sosyal ve ekonomik nedenler" (1.319 ha, %27) olarak belirtilmiştir. Tesisin sulanan alanında son 5 yıldır mısır, yem bitkileri, sebze, çeltik şeker kamışı ve ayçiçeği yetiştirilmektedir	Tarım	DSİ	Çanakkale İl Tarım ve Orman Müdürlüğü	2023-2033
2	Sulama Tesislerinin Rehabilitasyonu	Gönen Sulaması 1998 yılında hizmete alınmış, sulama oranı 0,68, sulama randımanı 0,63 olan 12942	Rehabilitasyon	Gönen Çayı	Balıkesir	Sulama alanı 19032 ha olup fiilen sulanan alan 12942 ha'dır. Toplam randıman 0,339'dur, bu değer 0,55'e	Tarım	DSİ	Balıkesir İl Tarım ve Orman Müdürlüğü	2023-2033

		ha net alana sahip bir sulamadır. Sulama Sistemlerinde Su Kullanımının Kontrolü ve Su Kayıplarının Azaltılmasına İlişkin Yönetmelik gereği toplam randımanın 0,55'e yükseltilmesi gereklidir.			yükseltilmesi ile tasarruf edilecek su 3,02 hm ³ /yıl'dır. Sulanmayan 5.998 ha alanda başlıca sulama yapmama sebepleri "yağışların yeterli görülmesi ve su talebinin olmaması" (3.658 ha, %61) ve "sosyal ve ekonomik nedenler" (2.340 ha, %39) olarak belirtilmiştir. Tesisin sulanan alanında son 5 yıldır çeltik, mısır, meyve, sebze ve yem bitkileri yetiştirilmektedir.					
3	Sulama Tesislerinin Rehabilitasyonu	Çanakkale Ovası Sağ ve Sol Sahil Sulaması 1975 yılında hizmete alınmış, sulama oranı 0,25, sulama randımanı 0,19 olan 712 ha net alana sahip bir sulamadır. Sulama Sistemlerinde Su Kullanımının Kontrolü ve Su Kayıplarının Azaltılmasına İlişkin Yönetmelik gereği toplam randımanın 0,55'e yükseltilmesi gereklidir.	Rehabilitasyon	Biga Çayı	Çanakkale	Sulama alanı 1975 ha olup fiilen sulanan alan 712 ha'dır. Toplam randıman 0,051'dür, bu değer 0,55'e yükseltilmesi ile tasarruf edilecek su 0,71 hm ³ /yıl'dır. Sulanmayan 2.173 ha alanda başlıca sulama yapmama sebepleri "sulama tesislerinin yetersizliği" (325 ha, %15), "yağışların yeterli görülmesi ve su talebinin olmaması" (736 ha, %34) ve "sosyal ve ekonomik nedenler" (1.112 ha, %51) olarak belirtilmiştir. Tesiste şebeke içi sulanan alanlarda son 5 yıldır meyve, mısır, fidan, yem bitkisi ve sebze yetiştirilmektedir.	Tarım	DSİ	Çanakkale İl Tarım ve Orman Müdürlüğü	2023-2033
4	Sulama Tesislerinin Rehabilitasyonu	Umurbey Sulaması 2011 yılında hizmete alınmış, sulama oranı 0,77, sulama randımanı 0,57	Rehabilitasyon	Biga Çayı	Çanakkale	Sulama alanı 3434 ha olup fiilen sulanan alan 2644 ha'dır. Toplam randıman 0,223'dür, bu değer 0,55'e	Tarım	DSİ	Çanakkale İl Tarım ve Orman	2023-2033

		olan 2644 ha net alana sahip bir sulamadır. Sulama Sistemlerinde Su Kullanımının Kontrolü ve Su Kayıplarının Azaltılmasına İlişkin Yönetmelik gereği toplam randımanın 0,55'e yükseltilmesi gereklidir.			yükseltilmesi ile tasarruf edilecek su 2,44 hm ³ /yıl'dır. Sulanmayan 798 ha alanda başlıca sulama yapmama sebepleri "yağışların yeterli görülmesi ve su talebinin olmaması" (500 ha, %63) ve "sosyal ve ekonomik nedenler" (298 ha, %37) olarak belirtilmiştir. Tesisin sulanan alanında son 5 yıldır meyve, sebze, mısır, yem bitkileri ve zeytin yetiştirilmektedir.					
5	Sulama Tesislerinin Rehabilitasyonu	Arıklar Sulaması 2012 yılında hizmete alınmış, sulama oranı 0,52, sulama randımanı 0,78 olan 838 ha net alana sahip bir sulamadır. Sulama Sistemlerinde Su Kullanımının Kontrolü ve Su Kayıplarının Azaltılmasına İlişkin Yönetmelik gereği toplam randımanın 0,55'e yükseltilmesi gereklidir.	Rehabilitasyon	Ağva Deresi	Kocaeli	Sulama alanı 1612 ha olup fiilen sulanan alan 838 ha'dır. Toplam randıman 0,447'dir, bu değer 0,55'e yükseltilmesi ile tasarruf edilecek su 2,18 hm ³ /yıl'dır. Sulanmayan 762 ha alanda başlıca sulama yapmama sebebi "sulanan çayır-mera alanı" (762 ha, %100) olarak belirtilmiştir. Tesiste şebeke içi sulanan alanlarda son 5 yıldır mısır, sebze, yem bitkileri, bostan ve fidan yetiştirilmektedir	Tarım	DSİ	Kocaeli İl Ta	2023-2033
6	İçme suyu Şebekelerinde Kayıp ve Kaçakların Azaltılması	İçme suyu şebekesinde % 29,64 kayıp kaçak oranına sahip Balıkesir İli Gönen İlçesi Kayıp-Kaçak Oranının (31.08.2019) tarihli (30874 sayılı) İçme suyu Temin ve Dağıtım Sistemlerindeki Su Kayıplarının Kontrolü Yönetmeliği gereği Büyükşehir	Rehabilitasyon	Gönen Çayı	Balıkesir	Kayıp kaçak oranı %29,64 olan Balıkesir İli Gönen İlçesi İçme suyu Temin ve Dağıtım Sistemlerindeki Su Kayıplarının Kontrolü Yönetmeliği gereği aşamalı olarak %25 kayıp kaçak oranına düşülmesi. 1.Aşama (2033'e kadar) Kayıp kaçak oranı %25'e düşürülecek ve 0,25	İçme ve Kullanma Suyu	Gönen Belediyesi	SYGM	2023-2033

		olmayan İlçe Belediyelerinde 2023 yılında ulaşılması hedeflenen % 35, 2028 yılında ulaşılması hedeflenen % 30, 2033 yılında ulaşılması hedeflenen % 25'e düşürülmesi.				hm ³ /yıl su tasarruf edilecektir.				
7	İçme suyu Şebekelerinde Kayıp ve Kaçakların Azaltılması	İçme suyu şebekesinde % 54,08 kayıp kaçak oranına sahip Bursa İli Orhangazi İlçesi Kayıp-Kaçak Oranının (31.08.2019) tarihli (30874 sayılı) İçme suyu Temin ve Dağıtım Sistemlerindeki Su Kayıplarının Kontrolü Yönetmeliği gereği Büyükşehir olmayan İlçe Belediyelerinde 2023 yılında ulaşılması hedeflenen % 35, 2028 yılında ulaşılması hedeflenen % 30, 2033 yılında ulaşılması hedeflenen % 25'e düşürülmesi.	Rehabilitasyon	İzmit Gölü	Bursa	Kayıp kaçak oranı %54,08 olan Bursa İli Orhangazi İlçesi İçme suyu Temin ve Dağıtım Sistemlerindeki Su Kayıplarının Kontrolü Yönetmeliği gereği aşamalı olarak %25 kayıp kaçak oranına düşürülmesi. 1.Aşama (2028'e kadar) Kayıp kaçak oranı %30'a düşürülecek ve 1,42 hm ³ /yıl su tasarruf edilecektir. 2.Aşama (2033'e kadar) Kayıp kaçak oranı %25'e düşürülecek ve 1,72 hm ³ /yıl su tasarruf edilecektir.	İçme ve Kullanma Suyu	Bursa Büyükşehir Belediyesi	SYGM	2023-2033
8	İçme suyu Şebekelerinde Kayıp ve Kaçakların Azaltılması	İçme suyu şebekesinde % 36,95 kayıp kaçak oranına sahip Bursa İli Gemlik İlçesi Kayıp-Kaçak Oranının (31.08.2019) tarihli (30874	Rehabilitasyon	Körfez	Bursa	Kayıp kaçak oranı % 36,95 olan Bursa İli Gemlik İlçesi İçme suyu Temin ve Dağıtım Sistemlerindeki Su Kayıplarının Kontrolü Yönetmeliği gereği	İçme ve Kullanma Suyu	Bursa Büyükşehir Belediyesi	SYGM	2023-2033

	sayılı) İçme suyu Temin ve Dağıtım Sistemlerindeki Su Kayıplarının Kontrolü Yönetmeliği gereği Büyükşehir olmayan İlçe Belediyelerinde 2023 yılında ulaşılması hedeflenen % 35, 2028 yılında ulaşılması hedeflenen % 30, 2033 yılında ulaşılması hedeflenen % 25'e düşürülmesi.				aşamalı olarak %25 kayıp kaçak oranına düşülmesi. 1.Aşama (2028'e kadar) Kayıp kaçak oranı %30'a düşürülecek ve 0,61 hm ³ /yıl su tasarruf edilecektir. 2.Aşama (2033'e kadar) Kayıp kaçak oranı %25'e düşürülecek ve 1,05 hm ³ /yıl su tasarruf edilecektir.					
9	İçme suyu Şebekelerinde Kayıp ve Kaçakların Azaltılması	İçme suyu şebekesinde % 28,46 kayıp kaçak oranına sahip Çanakkale İli Merkez İlçesi Kayıp-Kaçak Oranının (31.08.2019) tarihli (30874 sayılı) İçme suyu Temin ve Dağıtım Sistemlerindeki Su Kayıplarının Kontrolü Yönetmeliği gereği Büyükşehir olmayan İlçe Belediyelerinde 2023 yılında ulaşılması hedeflenen % 35, 2028 yılında ulaşılması hedeflenen % 30, 2033 yılında ulaşılması hedeflenen % 25'e düşürülmesi.	Rehabilitasyon	Biga Çayı	Çanakkale	Kayıp kaçak oranı %28,46 olan Çanakkale İli Merkez İlçesi İçme suyu Temin ve Dağıtım Sistemlerindeki Su Kayıplarının Kontrolü Yönetmeliği gereği aşamalı olarak %25 kayıp kaçak oranına düşülmesi. 1.Aşama (2028'e kadar) Kayıp kaçak oranı %30'a düşürülecek ve 0,51 hm ³ /yıl su tasarruf edilecektir.	İçme ve Kullanma Suyu	Çanakkale Belediyesi	SYGM	2023-2028

10	İçme suyu Şebekelerinde Kayıp ve Kaçakların Azaltılması	İçme suyu şebekesinde % 54,28 kayıp kaçak oranına sahip Edirne İli Enez İlçesi Kayıp-Kaçak Oranının (31.08.2019) tarihli (30874 sayılı) İçme suyu Temin ve Dağıtım Sistemlerindeki Su Kayıplarının Kontrolü Yönetmeliği gereği Büyükşehir olmayan İlçe Belediyelerinde 2023 yılında ulaşılmaması hedeflenen % 35, 2028 yılında ulaşılmaması hedeflenen % 30, 2033 yılında ulaşılmaması hedeflenen % 25'e düşürülmesi.	Rehabilitasyon	Kuzey Çanakale	Edirne	Kayıp kaçak oranı %54,28 olan Edirne İli Enez İlçesi İçme suyu Temin ve Dağıtım Sistemlerindeki Su Kayıplarının Kontrolü Yönetmeliği gereği aşamalı olarak %25 kayıp kaçak oranına düşürülmesi. 1.Aşama (2028'e kadar) Kayıp kaçak oranı %30'a düşürülecek ve 0,19 hm ³ /yıl su tasarruf edilecektir. 2.Aşama (2033'e kadar) Kayıp kaçak oranı %25'e düşürülecek ve 0,23 hm ³ /yıl su tasarruf edilecektir.	İçme ve Kullanma Suyu	Enez Belediyesi	SYGM	2023-2033
11	İçme suyu Şebekelerinde Kayıp ve Kaçakların Azaltılması	İçme suyu şebekesinde % 25,95 kayıp kaçak oranına sahip Kocaeli İli Merkez Kayıp-Kaçak Oranının (31.08.2019) tarihli (30874 sayılı) İçme suyu Temin ve Dağıtım Sistemlerindeki Su Kayıplarının Kontrolü Yönetmeliği gereği Büyükşehir olmayan İlçe Belediyelerinde 2023 yılında ulaşılmaması hedeflenen % 35, 2028 yılında ulaşılmaması hedeflenen % 30, 2033 yılında ulaşılmaması hedeflenen % 25'e düşürülmesi.	Rehabilitasyon	Körfez, Ağva Deresi	Kocaeli	Kayıp kaçak oranı % 25,95 olan Kocaeli İli Merkez İçme suyu Temin ve Dağıtım Sistemlerindeki Su Kayıplarının Kontrolü Yönetmeliği gereği aşamalı olarak %25 kayıp kaçak oranına düşürülmesi. 1.Aşama (2028'e kadar) Kayıp kaçak oranı %25'e düşürülecek ve 1,28 hm ³ /yıl su tasarruf edilecektir.	İçme ve Kullanma Suyu	Kocaeli Büyükşehir Belediyesi	SYGM	2023-2028

12	İçme suyu Şebekelerinde Kayıp ve Kaçakların Azaltılması	İçme suyu şebekesinde %32 kayıp kaçak oranına sahip Tekirdağ İli Çorlu İlçesi Kayıp-Kaçak Oranının (31.08.2019) tarihli (30874 sayılı) İçme suyu Temin ve Dağıtım Sistemlerindeki Su Kayıplarının Kontrolü Yönetmeliği gereği Büyükşehir olmayan İlçe Belediyelerinde 2023 yılında ulaşılmaması hedeflenen % 35, 2028 yılında ulaşılmaması hedeflenen % 30, 2033 yılında ulaşılmaması hedeflenen % 25'e düşürülmesi.	Rehabilitasyon	Batı İstanbul	Tekirdağ	Kayıp kaçak oranı % 68 olan Tekirdağ İli Çorlu İlçesi İçme suyu Temin ve Dağıtım Sistemlerindeki Su Kayıplarının Kontrolü Yönetmeliği gereği aşamalı olarak %25 kayıp kaçak oranına düşürülmesi. 1.Aşama (2028'e kadar) Kayıp kaçak oranı %30'a düşürülecek ve 0,43 hm ³ /yıl su tasarruf edilecektir. 2.Aşama (2033'e kadar) Kayıp kaçak oranı %25'e düşürülecek ve 1,50 hm ³ /yıl su tasarruf edilecektir.	İçme ve Kullanma Suyu	Tekirdağ Büyükşehir Belediyesi	SYGM	2023-2033
13	İçme suyu Şebekelerinde Kayıp ve Kaçakların Azaltılması	İçme suyu şebekesinde % 33,8 kayıp kaçak oranına sahip Tekirdağ İli Merkez İlçesi Kayıp-Kaçak Oranının (31.08.2019) tarihli (30874 sayılı) İçme suyu Temin ve Dağıtım Sistemlerindeki Su Kayıplarının Kontrolü Yönetmeliği gereği Büyükşehir olmayan İlçe Belediyelerinde 2023 yılında ulaşılmaması hedeflenen % 35, 2028 yılında ulaşılmaması hedeflenen % 30, 2033 yılında ulaşılmaması hedeflenen % 25'e düşürülmesi.	Rehabilitasyon	Batı İstanbul	Tekirdağ	Kayıp kaçak oranı % 33,8 olan Tekirdağ İli Merkez İlçesi İçme suyu Temin ve Dağıtım Sistemlerindeki Su Kayıplarının Kontrolü Yönetmeliği gereği aşamalı olarak %25 kayıp kaçak oranına düşürülmesi.	İçme ve Kullanma Suyu	Tekirdağ Büyükşehir Belediyesi	SYGM	2023-2033

14	İçme suyu Şebekelerinde Kayıp ve Kaçakların Azaltılması	İçme suyu şebekesinde % 33,9 kayıp kaçak oranına sahip Yalova İli Merkezi Kayıp-Kaçak Oranının (31.08.2019) tarihli (30874 sayılı) İçme suyu Temin ve Dağıtım Sistemlerindeki Su Kayıplarının Kontrolü Yönetmeliği gereği Büyükşehir olmayan İlçe Belediyelerinde 2023 yılında ulaşılmaması hedeflenen % 35, 2028 yılında ulaşılmaması hedeflenen % 30, 2033 yılında ulaşılmaması hedeflenen % 25'e düşürülmesi.	Rehabilitasyon	Körfez	Yalova	Kayıp kaçak oranı % 33,9 olan Yalova İli Merkezi İçme suyu Temin ve Dağıtım Sistemlerindeki Su Kayıplarının Kontrolü Yönetmeliği gereği aşamalı olarak %25 kayıp kaçak oranına düşürülmesi.	İçme ve Kullanma Suyu	Yalova Büyükşehir Belediyesi	SYGM	2023-2033
15	AAT'lerde Arıtılan Suyun Tekrar Kullanımı	Kadıköy AAT'de arıtılan suyun yeniden kullanımının değerlendirilmesi ve sağlanması	Geri Kazanım	Körfez	İstanbul	833.000 m3/gün kapasiteye sahip Kadıköy AAT'de evsel atık suların gelen ve arıtılan sular alternatif alanlarda yeniden kullanılacaktır. 1) Peyzaj sulamalarında kullanılarak YAS'tan yılda 522.000 m3 daha az su çekilmesi	Sanayi, İçme Kullanma Suyu	Kadıköy AAT	ÇŞİB	2023-2028
16	AAT'lerde Arıtılan Suyun Tekrar Kullanımı	Ataköy AAT'de arıtılan suyun yeniden kullanımının değerlendirilmesi ve sağlanması	Geri Kazanım	Batı İstanbul	İstanbul	640.000 m3/gün kapasiteye sahip Ataköy AAT'de evsel atık suların gelen ve arıtılan sular alternatif alanlarda yeniden kullanılacaktır. 1) Peyzaj sulaması ve sanayide kullanılarak şebeke suyundan yılda 7.659.500 m3 daha az su çekilmesi	Sanayi, İçme Kullanma Suyu	Ataköy AAT	ÇŞİB	2023-2028

17	AAT'lerde Arıtılan Suyun Tekrar Kullanımı	Yenikapı AAT'de arıtılan suyun yeniden kullanımının değerlendirilmesi ve sağlanması	Geri Kazanım	Batı İstanbul	İstanbul	450.000 m3/gün kapasiteye sahip Yenikapı AAT'de evsel atık suların gelen ve arıtılan sular alternatif alanlarda yeniden kullanılacaktır. 1) Tarımsal sulamada kullanılarak YAS'tan yılda 1.206.000 m3 daha az su çekilmesi	Sanayi, İçme Kullanma Suyu	Yenikapı AAT	ÇŞİB	2023-2028
18	AAT'lerde Arıtılan Suyun Tekrar Kullanımı	Ambarlı AAT'de arıtılan suyun yeniden kullanımının değerlendirilmesi ve sağlanması	Geri Kazanım	Batı İstanbul	İstanbul	400.000 m3/gün kapasiteye sahip Ambarlı AAT'de evsel atık suların gelen ve arıtılan sular alternatif alanlarda yeniden kullanılacaktır. 1) Sanayide kullanılarak şebeke suyundan ve YAS'tan 20.890.000 m3/yıl daha az su çekilmesi	Sanayi, İçme Kullanma Suyu	Ambarlı AAT	ÇŞİB	2023-2028
19	AAT'lerde Arıtılan Suyun Tekrar Kullanımı	Kullar AAT'de arıtılan suyun yeniden kullanımının değerlendirilmesi ve sağlanması	Geri Kazanım	Körfez	Kocaeli	166.450 m3/gün kapasiteye sahip Kullar AAT'de evsel atık suların gelen ve arıtılan sular alternatif alanlarda yeniden kullanılacaktır. 1) Sulama kaynağı olarak kullanılan YÜS'ün kullanılmaması	Sanayi, İçme Kullanma Suyu	Kullar AAT	ÇŞİB	2023-2028
20	AAT'lerde Arıtılan Suyun Tekrar Kullanımı	Gebze AAT'de arıtılan suyun yeniden kullanımının değerlendirilmesi ve sağlanması	Geri Kazanım	Körfez	Kocaeli	144.000 m3/gün kapasiteye sahip Gebze AAT'de evsel atık suların gelen ve arıtılan sular alternatif alanlarda yeniden kullanılacaktır. 1) Belediyenin su kaynaklarının üzerindeki baskının azaltılması	Sanayi, İçme Kullanma Suyu	Gebze AAT	ÇŞİB	2023-2028

21	AAT'lerde Arıtılan Suyun Tekrar Kullanımı	Büyükçekmece AAT'de arıtılan suyun yeniden kullanımının değerlendirilmesi ve sağlanması	Geri Kazanım	Batı İstanbul	İstanbul	132.155 m3/gün kapasiteye sahip Büyükçekmece AAT'de evsel atık sulardan gelen ve arıtılan sular alternatif alanlarda yeniden kullanılacaktır. 1) Yeni sulama alanlarının düzenli sulamaya geçilmesi ve YAS üzerindeki baskının azaltılması	Sanayi, İçme Kullanma Suyu	Büyükçekmece AAT	ÇŞİB	2023-2028
22	AAT'lerde Arıtılan Suyun Tekrar Kullanımı	Selimpaşa AAT'de arıtılan suyun yeniden kullanımının değerlendirilmesi ve sağlanması	Geri Kazanım	Batı İstanbul	İstanbul	70.000 m3/gün kapasiteye sahip Selimpaşa AAT'de evsel atık sulardan gelen ve arıtılan sular alternatif alanlarda yeniden kullanılacaktır. 1) Peyzaj sulamasında kullanılarak YAS'tan yılda 104.400 m3 daha az su çekilmesi	Sanayi, İçme Kullanma Suyu	Selimpaşa AAT	ÇŞİB	2023-2028
23	AAT'lerde Arıtılan Suyun Tekrar Kullanımı	Şarköy AAT'de arıtılan suyun yeniden kullanımının değerlendirilmesi ve sağlanması	Geri Kazanım	Kuzey Çanakkale	Tekirdağ	54.950 m3/gün kapasiteye sahip Şarköy AAT'de evsel atık sulardan gelen ve arıtılan sular alternatif alanlarda yeniden kullanılacaktır. 1) Sulanmayan 1.548 ha tarım alanının sulanması	Sanayi, İçme Kullanma Suyu	Şarköy AAT	ÇŞİB	2023-2028
24	AAT'lerde Arıtılan Suyun Tekrar Kullanımı	Sarıyer AAT'de arıtılan suyun yeniden kullanımının değerlendirilmesi ve sağlanması	Geri Kazanım	Batı İstanbul	İstanbul	30.000 m3/gün kapasiteye sahip Sarıyer AAT'de evsel atık sulardan gelen ve arıtılan sular alternatif alanlarda yeniden kullanılacaktır. 1) Peyzaj sulamasında kullanılarak YAS'tan yılda 243.000 m3 daha az su çekilmesi	Sanayi, İçme Kullanma Suyu	Sarıyer AAT	ÇŞİB	2023-2028

25	AAT'lerde Arıtılan Suyun Tekrar Kullanımı	Altınova AAT'de arıtılan suyun yeniden kullanımının değerlendirilmesi ve sağlanması	Geri Kazanım	Körfez	Yalova	22.800 m ³ /gün kapasiteye sahip Altınova AAT'de evsel atık suların gelen ve arıtılan sular alternatif alanlarda yeniden kullanılacaktır. 1) Tarımsal sulamada kullanılarak YAS'tan yılda 3.420.000 m ³ daha az su çekilmesi	Sanayi, İçme Kullanma Suyu	Altınova AAT	ÇŞİB	2023-2028
26	OSB'lere Arıtılmış Atık suların yeniden kullanımı Geri Kazanılması	Bursa Serbest Bölgesi'ndeki Arıtılmış Atık suların yeniden kullanımı proses suyu olarak geri kazanılmasının değerlendirilmesi ve sağlanması	Geri Kazanım	Körfez	Bursa	Bursa Serbest Bölgesi'ndeki yıllık 1191 hm ³ /yıl olan su tüketiminin OSB'deki arıtma tesisinde yapılacak geliştirme ile proses suyunda 2020 yılından itibaren %10, 2050 yılından itibaren %15 oranında geri kazanımı öngörülmüştür. OSB'nin ufak bir kısmı havza sınırları içerisinde yer almaktadır.	Sanayi	Bursa Serbest Bölgesi	ÇŞİB	2023-2050
27	OSB'lere Arıtılmış Atık suların yeniden kullanımı Geri Kazanılması	Çanakkale Biga OSB'deki Arıtılmış Atık suların yeniden kullanımı proses suyu olarak geri kazanılmasının değerlendirilmesi ve sağlanması	Geri Kazanım	Biga Çayı	Çanakkale	Çanakkale Biga OSB'deki yıllık 4 hm ³ /yıl olan su tüketiminin OSB'deki arıtma tesisinde yapılacak geliştirme ile proses suyunda 2020 yılından itibaren %10, 2050 yılından itibaren %15 oranında geri kazanımı öngörülmüştür.	Sanayi	Çanakkale Biga OSB	ÇŞİB	2023-2050
28	OSB'lere Arıtılmış Atık suların yeniden kullanımı Geri Kazanılması	İstanbul İkitelli OSB'deki Arıtılmış Atık suların yeniden kullanımı proses suyu olarak geri kazanılmasının değerlendirilmesi ve sağlanması	Geri Kazanım	Batı İstanbul	İstanbul	İstanbul İkitelli OSB'deki yıllık 146 hm ³ /yıl olan su tüketiminin OSB'deki arıtma tesisinde yapılacak geliştirme ile proses suyunda 2020 yılından itibaren %10, 2050 yılından itibaren %15 oranında geri kazanımı öngörülmüştür.	Sanayi	İstanbul İkitelli OSB	ÇŞİB	2023-2050

29	OSB'lerde Arıtılmış Atık suların yeniden kullanımı Geri Kazanılması	İstanbul Beylikdüzü OSB'deki Arıtılmış Atık suların yeniden kullanımı proses suyu olarak geri kazanılmasının değerlendirilmesi ve sağlanması	Geri Kazanım	Batı İstanbul	İstanbul	İstanbul Beylikdüzü OSB'deki yıllık 6,6 hm ³ /yıl olan su tüketiminin OSB'deki arıtma tesisinde yapılacak geliştirme ile proses suyunda 2020 yılından itibaren %10, 2050 yılından itibaren %15 oranında geri kazanımı öngörülmüştür.	Sanayi	İstanbul Beylikdüzü OSB	ÇŞİB	2023-2050
30	OSB'lerde Arıtılmış Atık suların yeniden kullanımı Geri Kazanılması	Gebze OSB'deki Arıtılmış Atık suların yeniden kullanımı proses suyu olarak geri kazanılmasının değerlendirilmesi ve sağlanması	Geri Kazanım	Körfez	Kocaeli	Gebze OSB'deki yıllık 21,8 hm ³ /yıl olan su tüketiminin OSB'deki arıtma tesisinde yapılacak geliştirme ile proses suyunda 2020 yılından itibaren %10, 2050 yılından itibaren %15 oranında geri kazanımı öngörülmüştür.	Sanayi	Gebze OSB	ÇŞİB	2023-2050
31	OSB'lerde Arıtılmış Atık suların yeniden kullanımı Geri Kazanılması	Kocaeli TOSB'deki Arıtılmış Atık suların yeniden kullanımı proses suyu olarak geri kazanılmasının değerlendirilmesi ve sağlanması	Geri Kazanım	Körfez	Kocaeli	Kocaeli TOSB'deki yıllık 21,8 hm ³ /yıl olan su tüketiminin OSB'deki arıtma tesisinde yapılacak geliştirme ile proses suyunda 2020 yılından itibaren %10, 2050 yılından itibaren %15 oranında geri kazanımı öngörülmüştür.	Sanayi	Kocaeli TOSB	ÇŞİB	2023-2050
32	OSB'lerde Arıtılmış Atık suların yeniden kullanımı Geri Kazanılması	Gebze Plastikçiler OSB'deki Arıtılmış Atık suların yeniden kullanımı proses suyu olarak geri kazanılmasının değerlendirilmesi ve sağlanması	Geri Kazanım	Körfez	Kocaeli	Gebze Plastikçiler OSB'deki yıllık 6,5 hm ³ /yıl olan su tüketiminin OSB'deki arıtma tesisinde yapılacak geliştirme ile proses suyunda 2020 yılından itibaren %10, 2050 yılından itibaren %15 oranında geri kazanımı öngörülmüştür.	Sanayi	Gebze Plastikçiler OSB	ÇŞİB	2023-2050

33	OSB'lerde Arıtılmış Atık suların yeniden kullanımı Geri Kazanılması	Gebze Güzeller OSB'deki Arıtılmış Atık suların yeniden kullanımı proses suyu olarak geri kazanılmasının değerlendirilmesi ve sağlanması	Geri Kazanım	Körfez	Kocaeli	Gebze Güzeller OSB'deki yıllık 5,1 hm ³ /yıl olan su tüketiminin OSB'deki arıtma tesisinde yapılacak geliştirme ile proses suyunda 2020 yılından itibaren %10, 2050 yılından itibaren %15 oranında geri kazanımı öngörülmüştür.	Sanayi	Gebze Güzeller OSB	ÇŞİB	2023-2050
34	OSB'lerde Arıtılmış Atık suların yeniden kullanımı Geri Kazanılması	Gebze V. Kimya OSB'deki Arıtılmış Atık suların yeniden kullanımı proses suyu olarak geri kazanılmasının değerlendirilmesi ve sağlanması	Geri Kazanım	Körfez	Kocaeli	Gebze V. Kimya OSB'deki yıllık 4,5 hm ³ /yıl olan su tüketiminin OSB'deki arıtma tesisinde yapılacak geliştirme ile proses suyunda 2020 yılından itibaren %10, 2050 yılından itibaren %15 oranında geri kazanımı öngörülmüştür.	Sanayi	Gebze V. Kimya OSB	ÇŞİB	2023-2050
35	OSB'lerde Arıtılmış Atık suların yeniden kullanımı Geri Kazanılması	Gebze Dilovası OSB'deki Arıtılmış Atık suların yeniden kullanımı proses suyu olarak geri kazanılmasının değerlendirilmesi ve sağlanması	Geri Kazanım	Körfez	Kocaeli	Gebze Dilovası OSB'deki yıllık 21,9 hm ³ /yıl olan su tüketiminin OSB'deki arıtma tesisinde yapılacak geliştirme ile proses suyunda 2020 yılından itibaren %10, 2050 yılından itibaren %15 oranında geri kazanımı öngörülmüştür.	Sanayi	Gebze Dilovası OSB	ÇŞİB	2023-2050
36	İzleme ve Ölçüm Ağının Geliştirilmesi	Yeraltı suyu kullanan sanayi tesislerinin su kullanım miktarlarının belirlenmesi ve ölçümünün sağlanması	Ölçüm Gözlem	Tüm Havza	Havza İlleri	Yeraltı suyu Ölçüm Sistemleri Yönetmeliği de gözetilerek Havzada yer alan OSB'ler yeraltı suyu kullanan sanayi tesislerinin belirlenmesi ve ölçüm ve kontrolü.	Tüm Sektörler	DSİ	ÇŞİB	2023-2030
37	İzleme ve Ölçüm Ağının Geliştirilmesi	YÜS ve YAS varlığını sağlıklı bir biçimde belirlemek için ilave MGI'lerin açılması	Ölçüm Gözlem	Tüm Havza	Havza İlleri	YÜS ve YAS varlığını sağlıklı belirlemek için ilave MGI açımı, kesintisiz gözlem yapılması	Tüm Sektörler	MGM	SYGM	2023-2030

38	İzleme ve Ölçüm Ağının Geliştirilmesi	Mevcut Yeraltı suyu kuyularına ilave YAS varlığını izlemek için limnigrafla teçhiz edilmiş gözlem kuyuları açılması	Ölçüm Gözlem	Tüm Havza	Havza İlleri	Yeni YAS kuyuları ile YAS varlığını izlemek için kuyu açımı, periyodik YAS gözlemi yapılması	Tüm Sektörler	MGM	SYGM	2023-2030
39	İzleme ve Ölçüm Ağının Geliştirilmesi	Toprak Nemi Ölçümlerinin Yapılması	Ölçüm Gözlem	Tüm Havza	Havza İlleri	Havzadaki tüm alt havzalarda en az üç noktada toprak nemi ölçümlerinin yapılması ve sürekliliğinin sağlanması	Tüm Sektörler	MGM	SYGM	2023-2030
40	İzleme ve Ölçüm Ağının Geliştirilmesi	Su Kalite Ölçümlerinin Yapılması	Ölçüm Gözlem	Tüm Havza	Havza İlleri	Havzadaki tüm alt havzalarda su kalite ölçümlerinin yapılması evsel ve endüstriyel kirlilik ile beraber tarımsal kirlilik ve pestisitler yanında jeotermal kirlilik havza için önem taşımaktadır. Sürdürülebilirliğin sağlanması açısından ve kurak dönemlerde kuraklık sebebiyle kirlilik konsantrasyonlarının yükselmemesi için izlemenin çok sağlıklı olması gerekmektedir.	Tüm Sektörler	MGM	SYGM	2023-2030

41	Kuraklığın Çevresel Zararlarının Azaltılması	İznik Gölü doğal hayatının korunması, göl ile çevresi arasındaki ilişki dengesinin sağlanması, su miktar ve kalitesinin izlenmesi	Koruma	İznik Gölü	Bursa	Göl etrafında 300 metre genişliğindeki mutlak koruma alanında zirai ilaç, gübre kullanımı (nitrat kirliliği) yasağını uygulamak; mümkünse bu alanı doğal örtüsüyle bırakmak gerekmektedir. Gübre ve ilaç kullanımı konusunda çiftçiler eğitilmeli, ilaç tankerlerinin gölde ve göle boşalan derelerde yıkanması engellenmelidir. Fabrika bacaları ve zeytin işleme tesisleri denetlenmeli, göl çevresindeki yerleşim yerlerinin atık sularının arıtılması ve havzadan uzaklaştırılması sağlanmalıdır. Gölden tarımsal amaçlı su kullanımı denetlenmelidir.	Çevre	DSİ ve DKMP	SYGM	2023-2030
42	Kuraklığın Çevresel Zararlarının Azaltılması	İğneada Longozu'nun korunması	Koruma	Kuzey Kırklareli	Kırklareli	İğneada Kasabası çevresinde 3 büyük göl ve daha küçük birkaç göl çevresinde toplam 2550 hektar kadar subasar orman alanı oluşmaktadır. İğneada'nın kanalizasyon suları Erikligöl ve Kocagöle akıtılmaktadır. Bu durum göllerde yaşayan balıkları ve göllerde konaklayan kuşları olumsuz yönde etkilemektedir. Kanalizasyon suları arıtılarak deşarj edilebilir. Kocagöl çevresindeki sazlıklar yöre halkı tarafından	Çevre	DSİ ve DKMP	SYGM	2023-2030

					<p>kesilmektedir. Bilinçsizce yapılan bu işlem ile kuşların sazlıklarda kurduğu yuvalara zarar vermektedir. Sazlıkların kesimi engellenmelidir. İğneada çevresindeki göller Istranca Dağlarından Karadenize doğru akan dereler tarafından beslenmektedir. Son yıllarda İstanbul su sıkıntısına çare olarak Trakyanın kuzeyinde yer alan derelerin sularının Terkos (Durusu) Gölünde toplanmasına başlanmıştır. İSKİ tarafından longoz ormanlarını besleyen derelerin de sularının alınması planlanmaktadır. Ancak bu durum longoz ormanlarının devamlılığını tehlikeye sokabilecektir.</p>				
--	--	--	--	--	--	--	--	--	--

43	Kuraklığın Çevresel Zararlarının Azaltılması	Küçükçekmece Gölü doğal hayatının korunması, göl ile çevresi arasındaki ilişki dengesinin sağlanması, su miktar ve kalitesinin İzlenmesi	Koruma	İzmit Gölü	Bursa	Göl etrafında 300 metre genişliğindeki mutlak koruma alanında zirai ilaç, gübre kullanımı (nitrat kirliliği) yasağını uygulamak; mümkünse bu alanı doğal örtüsüyle bırakmak gerekmektedir. Gübre ve ilaç kullanımı konusunda çiftçiler eğitilmeli, ilaç tankerlerinin gölde ve göle boşalan derelerde yıkanması engellenmelidir. Fabrika bacaları ve üretim tesisleri denetlenmeli, göl çevresindeki yerleşim yerlerinin atık sularının arıtılması ve havzadan uzaklaştırılması sağlanmalıdır.	Çevre	DSİ ve DKMP	SYGM	2023-2030
44	Kuraklığın Çevresel Zararlarının Azaltılması	Havza için önemli ürün deseni olan buğday, mısır, domates gibi ürünlerin üretiminin kuraklıktan etkilenebilirliği konusunda mücadele edilmesi	Koruma	Tüm Havza	Havza İlleri	Bölgedeki üreticilerin çoğunluğunun iklim değişikliğinin tarıma etkisi konusunda bilgi sahibi olmadığı görülmüştür. Dolayısıyla üreticilerin iklim değişikliğine etkisi olan tarımsal faaliyetlerle ilgili bilgisinin artırılmasına yönelik eğitim ve yayım çalışmalarının yapılması gerekmektedir. Üreticilerin İTU konusunda TOB tarafından daha detaylı şekilde eğitilmesi gerekmektedir.	Tarım	İl Tarım ve Orman Müdürlükleri	SYGM	2023-2030

45	Baraj Çevresi Ağaçlandırma	Havzada hassas su kütlelerinden olan Gönen Yenice Barajı'nın çevresinin ağaçlandırılmasını sağlayacak yeşil kuşak projesinin yapılması ve uygulanması	Buharlaşma	Gönen Çayı	Çanakkale	Sulama ve enerji maksatlarına hizmet eden Keramet'in Göleti çevresinde 50 ha/yıl bir ilerleme ile 10 yılda 500 ha alan ağaçlandırması sağlayacak yeşil kuşak projesi ile buharlaşmanın azalacağı umulmaktadır.	Tarım, Ekosistem	OGM, ÇEM, DSI	DSİ	2023-2033
46	Baraj Çevresi Ağaçlandırma	Havzada hassas su kütlelerinden olan Umurbey Barajı'nın çevresinin ağaçlandırılmasını sağlayacak yeşil kuşak projesinin yapılması ve uygulanması	Buharlaşma	Biga Çayı	Çanakkale	Sulama ve enerji maksatlarına hizmet eden Keramet'in Göleti çevresinde 50 ha/yıl bir ilerleme ile 10 yılda 500 ha alan ağaçlandırması sağlayacak yeşil kuşak projesi ile buharlaşmanın azalacağı umulmaktadır.	Tarım, Ekosistem	OGM, ÇEM, DSI	DSİ	2023-2033
47	Baraj Çevresi Ağaçlandırma	Havzada hassas su kütlelerinden olan Bakacak Barajı'nın çevresinin ağaçlandırılmasını sağlayacak yeşil kuşak projesinin yapılması ve uygulanması	Buharlaşma	Biga Çayı	Çanakkale	Sulama ve enerji maksatlarına hizmet eden Keramet'in Göleti çevresinde 50 ha/yıl bir ilerleme ile 10 yılda 500 ha alan ağaçlandırması sağlayacak yeşil kuşak projesi ile buharlaşmanın azalacağı umulmaktadır.	Tarım, Ekosistem	OGM, ÇEM, DSI	DSİ	2023-2033
48	Baraj Çevresi Ağaçlandırma	Havzada hassas su kütlelerinden olan Ömerli Barajı'nın çevresinin ağaçlandırılmasını sağlayacak yeşil kuşak projesinin yapılması ve uygulanması	Buharlaşma	Ağva Deresi	İstanbul	Sulama ve enerji maksatlarına hizmet eden Keramet'in Göleti çevresinde 100 ha/yıl bir ilerleme ile 10 yılda 1000 ha alan ağaçlandırması sağlayacak yeşil kuşak projesi ile buharlaşmanın azalacağı umulmaktadır.	Tarım, Ekosistem	OGM, ÇEM, DSI	DSİ	2023-2033

49	Kuraklık Farkındalığı	Marmara Havzası kuraklık etkilerinin ele alındığı tanıtma filminin, kamu spotunun ve broşürlerin bilinçlendirme amacıyla havza çapında dağıtımının yapılması	Bilinçlendirme	Tüm Havza	Havza İlleri	Kuraklık etkilerinin ele alındığı tanıtma filminin, kamu spotunun ve broşürlerin bilinçlendirme amacıyla havza çapında dağıtımının yapılması.	Tüm Sektörler	SYGM	SYGM, DSI ve Tarım ve Orman İl Müdürlükleri	Sürekli
50	Kuraklık Farkındalığı	Su kullanım alışkanlığının kurak yıllarda su varlığını nasıl etkileceği konusunda çocuklara yönelik bilgilendirme ve bilinçlendirme eğitim çalışmalarının programlanması ve uygulanması	Bilinçlendirme	Tüm Havza	Havza İlleri	Havzada yaşayan çocuk ve genç nüfusun su kullanım bilincinin oluşmasında kuraklıkla ilgili farkındalığın yaratılması için okullarda eğitim yapılması	Tüm Sektörler	MEB	SYGM, Milli Eğitim İl Müdürlükleri	Sürekli
51	Kuraklık Farkındalığı	Çiftçilere en büyük su kullanımının tarım olduğu, kuraklık konusundaki farkındalığın ve verimli su kullanımının kuraklıkla mücadele konusunda çok önemli olduğu hususunda periyodik eğitimler yapılması	Bilinçlendirme	Tüm Havza	Havza İlleri	Üreticilere kuraklıkla mücadele ve suyun verimli kullanımı konulu ardışık eğitimlerin verilmesi	Tüm Sektörler	Tarım ve Orman İl Müdürlükleri	SYGM, DSI	Sürekli

5.1 İklim Değişikliği Etkileri

KYP kapsamında önerilen ve iklim değişikliği stratejilerini destekleyen tedbirler havzada iklim değişikliğine uyum konusunda önemli kazanımlar sağlayacaktır.

Bu başlık altında değerlendirilen tedbirler;

- Sulama sistemlerinin verimliliğinin artırılması
- Göl yüzeylerindeki buharlaşma kayıplarının azaltılması
- İçme ve Kullanma Suyu şebekelerinde kayıp kaçakların azaltılması

- Arıtılmış Atık suların yeniden kullanımı geri kazanılması
- Alternatif su kaynaklarının belirlenmesi

5.2 Kullanılabilir Su Miktarı Üzerine Olası Etkiler

KYP kapsamında önerilen tedbirler havzada kullanılabilir su miktarını olumlu etkileyecektir. Bu başlık altında değerlendirilen tedbirler;

- Sulama sistemlerinin verimliliğinin artırılması
- Göl yüzeylerindeki buharlaşma kayıplarının azaltılması
- İçme ve Kullanma Suyu şebekelerinde kayıp kaçakların azaltılması
- Arıtılmış Atık suların yeniden kullanımı geri kazanılması
- Alternatif su kaynaklarının belirlenmesi

5.3 Korunan Alanlar ve Biyoçeşitlilik Üzerine Olası Etkiler

KYP kapsamında önerilen tedbirler havzada ekosistem ve biyoçeşitliliği destekleyecektir. Bu başlık altında değerlendirilen tedbirler;

- ❖ Göl yüzeylerindeki buharlaşma kayıplarının azaltılması
- ❖ Jeotermal deşarjların arıtılması
- ❖ Su kütlelerinde çevresel akış çalışmaları yapılması ve uygulanması
- ✚ Kuraklığın çevresel zararlarının azaltılması başlığı altında önerilen tavsiyeler:
 - ✚ Yeni jeotermal kuyu açılmaması,
 - ✚ Yeni açılacak jeotermal kuyular için hidrojeolojik etüd yapılması
 - ✚ Kuraklığın erken teşhisi ve yönetimi için MGM'nin yaptığı çalışmalar yerel yönetimlerle paylaşılmalı

5.4 Sağlık Üzerine Olası Etkiler

KYP kapsamında önerilen tedbirler havzada olası sağlık risklerini azaltacak niteliktedir. Bu başlık altında değerlendirilen tedbirler;

Sulama sistemlerinin verimliliğinin artırılması

- Göl yüzeylerindeki buharlaşma kayıplarının azaltılması
- İçme ve Kullanma Suyu şebekelerinde kayıp kaçakların azaltılması
- Alternatif su kaynaklarının belirlenmesi

- Jeotermal deşarjların arıtılması

5.5 Geçim Üzerine Olası Etkiler

KYP kapsamında önerilen tedbirler havzada kullanılabilir su miktarını olumlu etkileyecek ve dolayısıyla olası kurak dönemlerin geçim üzerindeki olumsuz etkilerini azaltacaktır. Bu başlık altında değerlendirilen tedbirler;

- Sulama sistemlerinin verimliliğinin artırılması
- Göl yüzeylerindeki buharlaşma kayıplarının azaltılması
- İçme ve Kullanma Suyu şebekelerinde kayıp kaçakların azaltılması
- Arıtılmış Atık suların yeniden kullanımı geri kazanılması
- Alternatif su kaynaklarının belirlenmesi

5.6 Arazi Kullanımı Üzerine Olası Etkiler

KYP kapsamında önerilen tedbirler havzada kullanılabilir su miktarını olumlu etkileyecek ve dolayısıyla olası kurak dönemlerin arazi kullanımı üzerindeki olumsuz etkilerini azaltacaktır. Bu başlık altında değerlendirilen tedbirler;

- Sulama sistemlerinin verimliliğinin artırılması
- Göl yüzeylerindeki buharlaşma kayıplarının azaltılması
- İçme ve Kullanma Suyu şebekelerinde kayıp kaçakların azaltılması
- Arıtılmış Atık suların yeniden kullanımı geri kazanılması
- Alternatif su kaynaklarının belirlenmesi

5.7 Orman Alanları Üzerine Olası Etkiler

KYP kapsamında önerilen tedbirler havzada kullanılabilir su miktarını olumlu etkileyecek ve dolayısıyla olası kurak dönemlerin geçim üzerindeki olumsuz etkilerini azaltacaktır. Ayrıca baraj ve göller etrafında yeşil kuşak yapılması havzadaki orman alanlarının artırılması hedefini destekleyecektir. Bu başlık altında değerlendirilen tedbirler;

- Sulama sistemlerinin verimliliğinin artırılması
- Göl yüzeylerindeki buharlaşma kayıplarının azaltılması
- İçme ve Kullanma Suyu şebekelerinde kayıp kaçakların azaltılması
- Arıtılmış Atık suların yeniden kullanımı geri kazanılması

- Alternatif su kaynaklarının belirlenmesi
- Baraj ve göllerin etrafına yeşil kuşak yapılması

5.8 Arkeolojik ve Kültür Miras Üzerine Olası Etkiler

KYP kapsamında önerilen ve havzada ilave yapıların inşasını gerektiren tedbirler değerlendirilirken, arkeolojik ve kültür mirasın korunması ilkesinin gözetilmesi sağlanacaktır. Bu başlık altında değerlendirilen tedbirler;

- Alternatif su kaynaklarının belirlenmesi
- Depolama tesisleri yapılması

5.9 Peyzaj Alanları Üzerine Olası Etkiler

KYP kapsamında önerilen tedbirler havzada peyzaj alanlarının sürdürülebilirliğini destekleyecektir. Bu başlık altında değerlendirilen tedbirler;

- Peyzaj alanlarında kuraklığa daha dayanıklı ve suya daha az ihtiyaç duyan peyzaj bitkileri kullanılması
- Park ve bahçe sulamalarının gece saatlerinde yapılması
- Peyzaj sulaması için alternatif su kaynağı olarak yağmursuyu kullanılması

6 PLAN VEYA PROGRAMIN UYGULANDIĞI ÇEVRE ÜZERİNDEKİ ÖNEMLİ OLUMSUZ ETKİLERİ ÖNLEMELER, AZALTMAK VE MÜMKÜN OLDUĞUNCA TAM OLARAK ORTADAN KALDIRMAK İÇİN ÖNGÖRÜLMÜŞ OLAN ÖNLEMLER

Kuraklık Yönetim Planı kapsamında önerilen temel ve tamamlayıcı tedbirlerin uygulanmasının, sağlık ve çevre hususları üzerindeki etkileri değerlendirildiğinde, havzadaki su kaynakları, arazi kullanımları, peyzaj ve kültür varlıkları, çevre, insan sağlığı ve geçimi üzerinde genel olarak olumlu etkilerinin olacağı net bir şekilde görülmektedir. Dolayısıyla, bu bölümde sunulmuş olan önlemler, Kuraklık Yönetim Planının veriminin artırılmasına ve daha önceki bölümlerde verilen konular üzerindeki olası olumsuz etkilerin azaltılmasına odaklanmıştır. Bu aşamadan sonra, önerilen önlemlerin Kuraklık Yönetim Planında dikkate alınması ve Planın bu doğrultuda gözden geçirilmesi beklenmektedir.

Kuraklık Yönetim planı kapsamında önerilen tedbirlerin, çevreye olabilecek olumsuz etkilerinin azaltılması için uyulması gereken hususlar aşağıda sıralanmakta olup, Kuraklık Yönetim Planı kapsamında dikkate alınması gerekmektedir.

Havzada etkin bir meteorolojik(MGİ), hidrolojik(AGİ), hidrojeolojik (kuyu kayıtları) ve gözlemsel olarak izleme çalışmalarının yapılması ve tedbirlerin uygulanması sırasında dikkate alınması,

- İç su yapılarına yapılacak tüm atıksu deşarjlarının rutin analizlerle izlenmesi,
- Yerel yönetimler vasıtasıyla tüm su kayıp kaçaklarının takip edilerek, izlenmesi,
- Su kullanımlarının etkin ve verimli şekilde kullanılmasının sağlanması.
- Havzada iyi tarım uygulamalarının geliştirilmesi,
 - Havzaya özgü iklimsel özellikler, su kaynakları, ürün desenleri vb. tüm özelliklerinin dikkate alınması,
- Havzadaki mevcut ve planlanan sulama sistemlerinin kuraklığa uyum kapasitesinin arttırılması,
- Akarsu rejimlerinin düzenli izlenerek, akarsularda bulunan mevcut ve planlanacak tüm yapıların (bent, baraj, HES vb.) can suyu miktarlarının izlenmesi,
- KYP kapsamında alınacak tedbirler ile ilgili olarak akarsularda planlanacak tüm yapılarda;

- * Akarsuların, kesit, debi, derinlik, biyolojik çeşitliliği vb. tüm özelliklerinin dikkate alınması ve biyolog vb. uzmanlardan planlama konusunda yardım alınması,
- * Korunan alanlarda yapılması planlanan yeni yapısal tedbirler ile ilgili olarak uzmanlar tarafından hazırlanan teknik kapsamlı raporların baz alınarak faaliyete geçmesi,
- * Akarsuların fiziksel ve kimyasal özelliklerinin bozulmasını engelleyecek yapıların yapılması, *Dere yatağının fiziksel yapısını değiştirecek aktivelerin önüne geçilmesi ya da kontrol altında tutulması,
- * Yapısal tedbirlerin uygulanması sırasında olabilecek inşaat etkilerinin (toz, gürültü vb.) ulusal mevzuat doğrultusunda minimuma indirilmesinin sağlanması,
- * Yapısal tedbirlerin alınması öncesinde mer-i mevzuat doğrultusunda tüm yasal izinlerin alınmasının sağlanması,
- * Yapısal tedbirlerin uygulanması sırasında fiziksel müdahaleler sırasında tesadüfi bulgulara rastlanması ve gerekli ve yeterli önlemler alınmadığı takdirde bölgenin tarihi ve kültür mirası üzerinde olumsuz etkiler meydana gelmesi muhtemeldir. Bu bağlamda bu tür bir kalıntı ve/veya bulguya rastlanması durumunda 2863 sayılı Kültür ve Tabiat Varlıklarını Koruma Kanunu kapsamında çalışmalar durdurularak gerekli kurumlara bilgi verilmesi ve o kurumların koordinasyonunda çalışılması,
- İzleme ve tedbirlerin denetlenmesi konusunda daha fazla personele eğitim verilmesi,
- İzleme ve tedbirlerin denetlenmesi ile tedbirlerin olumlu/olumsuz etkilerinin gözden geçirilerek, gerekmesi durumunda revizyon yapılması.

7 ALTERNATİFLERİN DİKKATE ALINMASI

7.1 Yetkili Kurum tarafından hazırlanan plan veya program alternatiflerine ek olarak;

a) hiçbir şey yapmama alternatifi,

b) çevre dostu alternatif

Kapsam belirleme aşamasında tespit edilen en önemli çevre ve sağlık konularının olası gelişimini anlatan “Hiçbir şey yapmama alternatifi” planlada yer almıştır. Bu alternatif, havzasındaki geçmişteki eğilimlere, havzanın mevcut durumuna ve ayrıca mevcut özel çevre ve sağlık problemlerine dayalıdır. Bu alternatifin olumsuz etkileri paydaşlardan gelecek önerilere göre şekillenecektir. KYP’de belirlenen tedbirlerin en önemli çevre ve sağlık konularına olası etkileri ile ilgili Bölüm 5 ile sunulan sonuçlar dikkate alındığında, KYP’nin uygulanmasının çevre, sağlık ve geçim üzerine genel olarak olumlu etkileri olacağı açıkça görülmektedir. Bu nedenle KYP kapsamında önerilen tedbirlerin uygulanması alternatifi “çevre dostu alternatif” olarak değerlendirilmektedir. Öte yandan, uygulamanın verimliliği daha da artırılabilir. Bu nedenle yeni KYP’nin, Bölüm 6 ile verilen önerileri izlemesi halinde, mevcut KYP’ye göre daha ‘çevre ve sağlık dostu’ olacağı beklenmektedir. Böylece en önemli çevre ve sağlık konuları olarak belirlenen su miktarı, ekosistemler ve biyoçeşitlilik ile geçim ve sağlık üzerindeki olumlu etkileri artırmış olacaktır.

7.2 Plan veya programın alternatifleri ve bunların çevreye olan etkileri ile birlikte dikkate alınması. Ele alınan alternatiflerin seçilme nedenlerine dair genel bakış

Stratejik Çevresel Değerlendirme Raporu kapsamında sadece asıl KYP dikkate alınmıştır

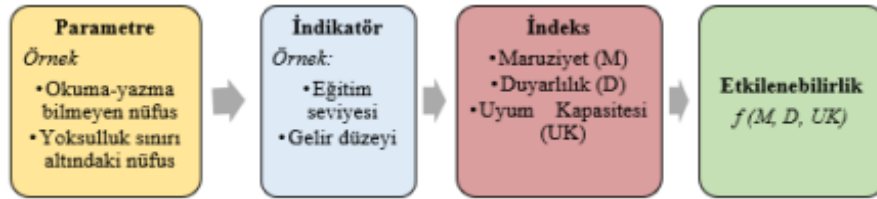
Kuraklık Yönetim planının uygulanması, çevre değerlerinin öncelikli değerlendirildiği alternatif olarak öne çıkmaktadır. KYP da gelecekte beklenen olası gelişimler, kapsam belirleme aşamasında havzaya özgü olarak tespit edilen kilit sorunlar ve ilgili belirli problemler açısından değerlendirilmiştir. Sunulan sonuçlar göz önüne alındığında, Kuraklık Yönetim Planının uygulanmasının çevre, sağlık ve geçim üzerine genel olarak olumlu etkileri olacağı net olarak görülmektedir. Bu nedenle Kuraklık Yönetim Planı kapsamında önerilen tedbirler programının uygulanması alternatifi “çevre değerlerinin öncelikli değerlendirildiği alternatif” olarak ele alınmıştır.

SÇD analizleri sonucunda, Kuraklık Yönetim Planı, havzada su kirliliği, su kaynaklarının yetersizliği ile ilgili çevresel, ekonomik ve sağlık sorunlarını azaltabilecek önemli bir fırsat olarak değerlendirilebilir. Bununla birlikte SÇD kapsamında önerilen tedbirler de gündeme alınarak Kuraklık Yönetim Planının etkinliğini daha da artırmak mümkündür. Böylece Kuraklık Yönetim Planının havzaya özgü olarak tespit edilen kilit sorunlar ve ilgili belirli problemler olarak belirlenen su kalitesi ve miktarı, toprak kalitesi, ekosistemler ve biyoçeşitlilik ile geçim ve sağlık üzerindeki olumlu etkileri artırmış olacaktır

8 DEĞERLENDİRMENİN NASIL YAPILDIĞI VE İSTENEN BİLGİLERİN DERLENMESİNDE KARŞILAŞILAN GÜÇLÜKLERE İLİŞKİN BİR AÇIKLAMA; VERİ VE BİLGİ EKSİKLİKLERİNE VE BUNLARIN DEĞERLENDİRMEDE NASIL ELE ALINDIĞINA DAİR BİR AÇIKLAMA

Kuraklık Yönetim Planlaması çalışması kapsamında, muhtemel yaşanacak kuraklıkların sosyal, ekonomik ve sürdürülebilirlik açılarından sektörlere yönelik tehditlerin değerlendirilmesi önem arz etmektedir. Muhtemel yaşanacak kuraklıkların sektörlere olan olumsuz etkilerinin azaltılmasına yönelik yapılacak çalışmalar için sektörel etkilenebilirlik çalışmaları önemli bir altlık oluşturmaktadır. Marmara Havzası için sektörel etkilenebilirlik çalışmalarında aşağıdaki metodoloji izlenmiştir.

- ✓ Parametrelerin belirlenmesi,
- ✓ Parametreler kullanılarak indekslerin hesaplanması,
- ✓ İndeksler kullanılarak etkilenebilirlik değerinin hesaplanması, olarak sıralanabilir. olarak sıralanabilir.



Yukarıda verilen süreçlerde gerekli parametrelerin hesaplanmasında havzadaki tüm yeraltı ve yerüstü suyu kullanım miktarları ve potansiyelleri hesaba ayrıca katılmıştır. Sektörel etkilenebilirlik çalışması kapsamında Marmara Havzası ile ilgili ihtiyaç duyulan verilere ve parametrelere ilgili devlet kurumlarının merkez, bölge ve il teşkilatları, belediyeler, yerel birlik ve kooperatifler, endüstri tesisleri ile yapılan görüşmeler sonucu ulaşılmıştır. Böylece Havza'da yer alan tüm sektörlerin güncel mevcut durumları detaylı şekilde tespit edilmiş ve etkilenebilirlik analizine dahil edilmiştir.

Etkilenebilirlik analizi sırasında kullanılmak üzere gerekli verileri toplamak için anket formları hazırlanarak ilgili kurumlar ile paylaşılmıştır. Hazırlanan anket formları çalışma kapsamında incelenen tüm sektörler için ilgili kurum ve kuruluşlarla paylaşılmış ve bilgiler elde edilmiştir.

Kurum görüşmeleri, saha ziyaretleri ve anket formlarının dışında ilgili kurum ve kuruluşların internet adresleri üzerinden yayınladıkları raporlar, eylem planları ve istatistiki veriler de

derlenmiş ve çalışma kapsamında kullanılabilirlik bilgileri değerlendirilmiştir. Tüm bilgiler kullanılarak sektörel etkilenebilirlik analizi tamamlanmıştır.

Sektörel etkilenebilirlik analizi sonuçlarına göre alt havzalar için kuraklığa uyum stratejileri ve tedbirler önerilmiştir.

Kuraklığa uyum stratejilerinin belirlenmesinde öncelikle yoğun bir literatür taraması yapılarak dünya üzerinde uygulanan ve/veya uygulanması önerilen stratejiler derlenmiştir. Havza özelinde uygulanabilecek uyum stratejileri değerlendirilirken ise Havza ve alt havzaların coğrafi özellikleri ve alan kullanımları ile birlikte ilgili kurumlardan toplanan veriler göz önünde bulundurulmuştur.

Bu süreçlerde gerekli veri ve bilgiler tüm paydaşların destekleri ile toplanmış, yapılan çalışmalarda ulusal ve uluslararası mevzuatlar, dokümanlar incelenmiş olup, teknik yetersizlik yaşanmamıştır.

KYP için izleme planı oluşturulurken dikkate alınacak önlemler yer almaktadır. Havzada uygulanması tavsiye edilen tedbirler arasında izleme ve ölçüm ağının genişletilmesi tedbir grubu yer almaktadır. Kuraklık öncesinde uygulanması önerilen bu tedbirler ile verilmiştir.

Değerlendirme çalışmaları kuraklık ardından yönetim planının veriminin değerlendirilmesini ifade etmektedir. Bu doğrultuda tablolarda yer alan tedbirlerin ne kadar sağlıklı uygulandıkları ortaya konmakta ve planın güçlü ve zayıf yönleri belirlenmektedir. Değerlendirme çalışmaları güncelleme çalışmalarının altlığını oluşturmaktadır. Normal koşullarda planın sorumlu kurumlarca uygulama süreçlerinin değerlendirilmesinin yanı sıra kuraklık sonrasında önerilen eylemlerin uygulama verimleri de bu kapsamda değerlendirilmektedir. Bu doğrultuda kuraklık sonrası süreçlerde kuraklık zararlarına ilişkin hasar tespit çalışmalarının yürütülmesi gerekmektedir ve bunun için aşağıdaki eylemlerin uygulanması öngörülmektedir:

- Kuraklığın sektörler üzerindeki zararının tespiti,
- Kuraklıktan etkilenen sektörlerle etkilerin boyutları dikkate alınarak gerekli desteklerin sağlanması,
- Kuraklık yönetiminin her aşamasında görev alan ilgili personelin ve halkın eğitimi, bilgilendirilmesi ve halkın katılımının sağlanması,
- Kuraklıktan sonra meydana gelebilecek ciddi ve yıkıcı hasarların iyileştirilmesi için bütün kurum, kuruluş ve sektörleri ilgilendiren Kuraklık Sonrası İyileştirme Planlarının hazırlanması,
- Su temin ve depolama sistemlerinin gözden geçirilmesi,

- Tarımsal Kuraklıkla Mücadele Stratejisi ve Eylem Planı'nda yer alan çalışmaların yürütülmesi.

Tablo 8.1 İzleme ve Ölçüm Ağının Genişletilmesi Tavsiyeleri I

Tedbir No	Tedbir	Sektör
	Marmara Havzası Kuraklık Yönetim Planı diğer havzaların kuraklık yönetim planları gibi en geç 10 yıl zarfında revize edilerek güncellenmelidir.	
1	Şiddetli kuraklık dönemlerinde, acil durumlarda su kıtlığı yaşanan dağlık ve küçük beldelerde suyun rotasyonlu olarak sağlanması yoluyla farklı bölgelerdeki insanların belli ölçüde suya ulaşma imkânı sağlanması	İçme ve kullanma
2	AFAD' ın kuraklık olayını da afet statüsüne alarak, senaryolara göre bölgesel çalışmalar yaptırması	Tarım
3	Olası kuraklıkların önceden belirlenebilmesi için yalnızca meteorolojik kuraklığın dikkate alınmadığı hidrolojik ve tarımsal kuraklığın da, yerüstü suyu akımları, yeraltı suyu seviyeleri ve su tüketimlerinin göstergelerle izlendiği Marmara Havzası'na özel kuraklık erken uyarı sisteminin geliştirilmesi	Tüm sektörler
4	Havzadaki av alanlarında yaban hayatı geliştirme sahası olarak belirlenmemiş bölgelerde kurak dönemlerde hayvan kayıplarının önüne geçebilmek için avlakların beslenme, barınma ve kapasitelerinin geliştirilmesi	Ekosistem
5	Marmara Havzasında yer alan ormanlarda gençleştirme çalışmalarının bir program dahilinde sürekli yapılmasının sağlanması	Ekosistem
6	Marmara Havzasında farklı yerleşimlerin varlık yönetimi uygulamalarının bütünlük ve sistematik olarak yapılması ve sürdürülmesi	İçme ve kullanma
7	Ülke çapında yapılan iklim değişikliği, kuraklık ve su kıtlığı özelinde sağlık etki değerlendirme çalışmalarının Gediz Havzasında da yapılması önerilmektedir. Bu sayede halk sağlığının ve hassas grupların karşı karşıya olduğu riskler belirlenecektir. Özellikle kalp ve solunum yolu rahatsızlıklarına sahip, kirlilik yüküne sahip kuyu suyunu içme suyu olarak kullanan ve bağışıklık sistemi zayıf bireyler gibi etkilere açık kesimi üzerinde bu çalışmaların yoğunlaştırılması ve gerekli bilgilendirme çalışmalarının yapılması, ayrıca kamuoyunun reklam filmleri, afişler, billboardlar ve radyo yayınları ile bilinçlendirilmesi	Sağlık

8	Su ve Kanalizasyon İdarelerince ve Belediyelerce verilen su kullanım eğitimlerine devamlılık kazandırılması, evde su kullanımında tasarruf konulu bilgilendirme ve bilinçlendirme çalışmaları yapılması, örnek uygulamalarla teknik desteklerle konunun canlı tutulması	İçme ve kullanma
9	Marmara Havzası'nda kuraklığa dayanıklı ürün çeşitlerinin geliştirilmesi için AR-GE çalışmalarının sürdürülmesi ve yaygınlaştırılması	Tarım
10	Kurak dönemlerde daha az su ve oksijenle yetinebilen sazan ve yayın gibi balık türlerinin yetiştiriciliğinin yaygınlaştırılması	Tarım
11	Marmara Havzası'ndaki yan derelerde sekilerle yukarı havza tedbirleri alınmak suretiyle hem erozyon, sediment taşınımı önlenmesi ve hem de bu alanların sularının yeraltı sularını beslemesine imkan sağlanması	Tarım
12	Kuraklıktan sonra meydana gelmiş olan ciddi ve yıkıcı hasarların belirlenmesi ve iyileştirilmesi için bütün kurum ve kuruluş ve sektörleri ilgilendiren Kuraklık Sonrası İyileştirme Planları hazırlanması,	Tüm Sektörler
13	Havza İzleme Sistemleri (HİDS)'nin ve Ulusal Arazi Örtüsü Kullanımı/İzleme Sistemleri (UASİS)'nin hazırlanması ve Marmara Havzası'nın bu sistemlere entegre edilmesi,	Tarım
14	Stratejik bir kaynak olan YAS, çevresel ve nükleer etkilerden en az kirlenen kaynak olması bakımından deprem, çevresel ve nükleer etkiler ve savaş gibi olağanüstü hallerde kullanılmak üzere kullanılmalıdır. Yeraltı sularının sağlıklı değerlendirilmeleri kuyuların tam olarak izlenmesi ile mümkün olacaktır. Bunu teminen tüm kuyuların koordinatlı ve kotlu konum bilgileriyle sayısal haritalar haline getirilmesi	Tüm Sektörler
15	Su kaynakları üzerinde kirlilik baskılarını önlemek adına barajların memba kesimlerinde iyi tarım uygulamaları ve organik tarımın yaygınlaştırılması	Tarım, Hayvancılık

Tablo 8.2 İzleme ve Ölçüm Ağının Genişletilmesi Tavsiyeleri II

Gösterge	Kuraklık Şiddeti	Tedbir Düzeyi	Koşullar	Eylem
Normal Durum	Normal Durum	-	Su kaynakları yeterlidir, su kalitesi iyi durumdadır.	Önceki tablolarda belirtilen Kuraklık Öncesi için yapılması planlanmış olan tedbirler Normal

SPI> -0,99				Durum'da yapılmalıdır. Bu tedbirler acil durumlarda bölgenin, bu bölgede yaşayan insanların acil durumlara karşı olan uyum kapasitesini artıracaktır.
SRI> -0,99				
GWI> -0,99				
PDSI> -2				
Ön Alarm Durumu	Hafif Şiddetli Kuraklık	Seviye 1	Yağış miktarı yıllık ortalamanın, akarsu debileri, rezervuar ve yeraltı suyu seviyesi dönemlik ortalamanın altındadır.	<p>Kuraklıktan etkilenen çiftçilerin zararlarının karşılanması,</p> <p>Kurak dönemler için sulama planının oluşturulması</p> <p>Yağmur suyu hasadının tarımsal üretimde değerlendirilmesi</p> <p>Kurak dönemler için ürün deseni planlamalarının yapılması</p> <p>Kuraklık dönemlerinde sulama suyunun adil kullanımının sağlanması</p> <p>Kuraklık dönemlerinde gece sulamalarının yapılması</p> <p>Su ürünleri yetiştiriciliğinde kapalı devre yetiştiricilik sisteminin benimsenmesi</p> <p>Kuraklıkla birlikte ortaya çıkabilecek olan bitki ve hayvan hastalıklarına karşı mücadelenin yapılması</p> <p>Anız yangınları konusunda çiftçiler bilinçlendirilmesi ve yangınların önlenmesi,</p> <p>Nesli tükenmekte olan hayvanlarla ilgili Sivil Toplum Kuruluşları (STK) ile birlikte koruma çalışmalarının geliştirilmesi</p> <p>Kuraklık dönemlerinde yangın gözetlerinin doluluk oranının takip edilmesi ve güvence altına alınması</p> <p>Havzada yaşayan nüfusun bireysel su kullanımlarını azaltacak su verimliliği esaslarının topluma benimsetilmesi</p> <p>Su ücretlendirme politikalarının kuraklık dönemlerinde revize edilmesi</p>
Alarm Durumu	Orta Şiddetli Kuraklık	Seviye 2	Su kaynaklarındaki miktar azalmakta (WEI su potansiyelindeki değişim nedeniyle yükselmekte) ve su kalitesi mevcut durumun bir derece altına inmektedir.	<p>Kuraklıktan etkilenen çiftçilerin zararlarının karşılanması</p> <p>Kurak dönemlerde hayvan transferinin gerçekleştirilmesi</p> <p>Kurak dönemlerde ikinci ürün üretiminin sınırlandırılması</p>
-1,49<SPI<-1				
-1,49<SRI<-1				
-1,49<GWI<-1				
-3<PDSI<-2				
-1,99<SPI<-1,5				
-1,99<SRI<-1,5				

-1,99<GWI<-1,5				Kuraklık dönemlerinde sulama suyunun adil kullanımının sağlanması
-4<PDSI<-3				Kuraklık dönemlerinde gece sulamalarının yapılması
				Kuraklıkla birlikte ortaya çıkabilecek olan bitki ve hayvan hastalıklarına karşı mücadelenin yapılması
				Anız yangınları konusunda çiftçiler bilinçlendirilmesi ve yangınların önlenmesi,
				Kuraklık dönemlerinde yangın göletlerinin doluluk oranının takip edilmesi ve güvence altına alınması
				Su ücretlendirme politikalarının kuraklık dönemlerinde revize edilmesi
				Kuraklık dönemlerinde baraj işletme eğrilerinin yükseltilmesi
Acil Durum	Şiddetli Kuraklık	Seviye 3	Su miktarında ve kalitesinde sürekli bir düşüş gözlenmektedir. WEI su potansiyelindeki azalmadan kaynaklı olarak sürekli kritik seviyededir ve su kalitesi alarm durumundakinin de bir derece altına inmiştir.	Kuraklıktan etkilenen çiftçilerin zararlarının karşılanması
SPI< -2				Kurak dönemlerde hayvan transferinin gerçekleştirilmesi
SRI< -2				Kurak dönemlerde ikinci ürün üretiminin sınırlandırılması
GWI< -2				Kuraklık dönemlerinde sulama suyunun adil kullanımının sağlanması
PDSI< -4				Kuraklık dönemlerinde gece sulamalarının yapılması
				Daha az suya ve oksijene ihtiyaç duyan balık türlerinin yetiştiriciliğinin yaygınlaştırılması
				Kuraklıkla birlikte ortaya çıkabilecek olan bitki ve hayvan hastalıklarına karşı mücadelenin yapılması
				Anız yangınları konusunda çiftçiler bilinçlendirilmesi ve yangınların önlenmesi,
				Kuraklık dönemlerinde yangın göletlerinin doluluk oranının takip edilmesi ve güvence altına alınması
				Turistik su kullanımlarının acil kuraklık durumlarında insani tüketim amacıyla kullanılması
				Su ücretlendirme politikalarının kuraklık dönemlerinde revize edilmesi
				Acil kuraklık durumlarında sorun yaşayan beldelere tankerlerle su taşınması,
				Acil kuraklık durumlarında su kıtlığı yaşanan beldelerde rotasyon uygulanması

				Kuraklık dönemlerinde baraj işletme eğrilerinin yükseltilmesi
--	--	--	--	---

9 İSTİŞARE TOPLANTISININ ANA HATLARI (YERİ, TARİHİ, KATILIMCILARI), TOPLANTIDA BELİRTİLEN GÖRÜŞLER VE BU GÖRÜŞLERİN PLANIN NİHAİ HALİNDE NASIL DEĞERLENDİRMEYE ALINACAĞI

08.04.2017 tarih ve 30032 sayılı Resmi Gazete’de yayımlanarak yürürlüğe giren “Stratejik Çevresel Değerlendirme Yönetmeliği” Madde 11 kapsamında İstişare Toplantısı ile ilgili hükümler açıklanmıştır.

İstişare toplantısı;

MADDE 11 –

(1) Yetkili kurum, Taslak SÇD Raporu hazırlandıktan sonra rapora dair görüş almak üzere istişare toplantısı yapar.

(2) Yetkili kurum, toplantı tarihini, saatini, yerini ve konusunu belirten bir ilanı; internet sitesinde ve yaygın süreli yayın olarak tanımlanan bir gazetede en az on takvim günü önce yayınlatır. İstişare toplantısının tarihi ve yeri Bakanlığa, çevre ve sağlıkla ilgili kurum/kuruluşlara yazı ile bildirilir.

(3) İstişare toplantısında yetkili kurum, katılımcıların görüşlerini tutanak ve imza altına almak zorundadır.

(4) Bakanlık temsilcisi, istişare toplantısına prosedürü izlemek ve görüşlerini bildirmek için katılır. İstişare toplantısı ile ilgili sekreteryaya hizmeti, yetkili kurum tarafından yürütülür ve toplantı tutanağı Bakanlığa iletilir.

(5) Yetkili kurum, tutanak altına alınmış görüşleri plan/program hazırlama sürecinde değerlendirmeye alıp almadığına ve değerlendirmede varılan olumlu ya da olumsuz sonuçlara dair gerekçeli açıklamalarını, Kapsam Belirleme Raporuna ve SÇD Raporuna ilave eder.

(6) Bakanlık, İstişare Toplantısı ile ilgili usul ve esaslara aykırı bir durum tespit ettiği takdirde İstişare Toplantısının yenilenmesini talep edebilir.

(7) Yetkili kurum, Bakanlığın da görüşünü alarak, SÇD sürecinin farklı aşamalarında birden fazla istişare toplantısı düzenleyebilir.”

Taslak SÇD Raporu kapsamında; Çevre ve Sağlıkla ilgili Kurum/Kuruluşları, Kurum/Kuruluşların Marmara Havzasında yer alan taşra teşkilatları temsilcileri, yerel yönetimlerin temsilcileri, bölgede yer alan üniversite temsilcileri, sivil toplum kuruluşları mensupları, yöre halkı vb. tüm paydaşların görüş ve önerilerinin alınması amacıyla İstişare Toplantısı gerçekleştirilmiştir. Toplantı tarihi, yeri, yönetmelikte belirtildiği şekli ile duyurulmuştur. Toplantı sırasında veya yazılı olarak bildirilen tüm görüş ve öneriler incelenerek Nihai SÇD raporunda ve Kuraklık Yönetim Planında değerlendirmeye alınmıştır.

TOPLANTI TUTANAĞI

Tarih: 05.04.2023	Saat: 10.00	Yer: Tarım ve Orman Bakanlığı 22. Kat Çok Amaçlı Toplantı Salonu	Katılımcı Sayısı: 80
Toplantının Konusu	Meriç Ergene ve Marmara Havzaları Kuraklık Yönetim Planının SÇD İstişare Toplantısı		
Toplantıyı Düzenleyen Birim	Tarım ve Orman Bakanlığı Su Yönetimi Genel Müdürlüğü Taşkın ve Kuraklık Yönetimi Daire Başkanlığı Kuraklık Yönetimi Çalışma Grubu		
Toplantı Başkanı	Afire SEVER, Su Yönetimi Genel Müdürü		
Raportör			
Gündem Başlıkları			
1-	Açılış Konuşmaları- Afire SEVER, Tarım ve Orman Bakanlığı Su Yönetimi Genel Müdürü		
Görüşülen Konular			
<p>SÇD Raporu;</p> <ul style="list-style-type: none">◆ Geri Kazanım suların diğer sektörlere etkisi,◆ SÇD eylem raporunun geliştirilmesi,◆ SÇD plan tedbirleri hazırlanırken miktar veya oran olarak nasıl etkilediği,◆ SÇD’de atıksuların kullanılmasının ne gibi etkileri doğacağı da araştırılması, <p>Projenin amacı ve çıktılarının nasıl kullanılacağı ve görüş öneriler konuları üzerinde görüşülmüştür.</p>			

Tablo 9.1 Taslak SÇD Raporu Kapsamında Sözlü Ve Yazılı Olarak Verilen Görüşlerin Özeti

Kişi/Kurum	Görüş İletme Yöntemi	İletilen Görüş	Görüşle İlgili Yapılan İşlem
T.C.TARIM VE ORMAN BAKANLIĞI Doğa Koruma ve Milli Parklar Genel Müdürlüğü	Resmi yazı ile	*Raporda düzeltmeler istenmiş sözleşmeler belirtilmiştir. * Proje ile ilgili öneriler/uyulması gereken	*Düzeltilmeler yapılmıştır (SÇD'de düzeltilecekler de var). * Öneriler/uyulması gereken sözleşmeler not alınmıştır.
T.C. İSTANBUL BÜYÜKŞEHİR BELEDİYE BAŞKANLIĞI İstanbul Su ve Kanalizasyon İdaresi Genel Müdürlüğü Strateji Geliştirme Dairesi Başkanlığı	Resmi yazı ve sözlü	"Bahsi geçen rapor, ilgili birimler tarafından incelenmiş olup plan raporunda belirtilen alanın İstanbul'a su temin edilen içme suyu havzalarının dışında kaldığı tespit edilmiştir. Bununla birlikte ileride bu alanlardan İstanbul'a su temin edilmesi durumunda havza mevzuatı doğrultusunda gerekli değerlendirmelerin yapılması gerekmektedir." denmiş	Kurum Görüşünü,İDARE değerlendirecektir.

T.C. SANAYİ VE TEKNOLOJİ BAKANLIĞI Sanayi Bölgeleri Genel Müdürlüğü	Resmi yazı ile	*OSB sayıları güncellenmesi istenmiş	*Düzeltilmeler yapılmıştır
T.C. ÇEVRE, ŞEHİRCİLİK VE İKLİM DEĞİŞİKLİĞİ BAKANLIĞI TABİAT VARLIKLARINI KORUMA GENEL MÜDÜRLÜĞÜ	Resmi yazı ile	*Raporda düzeltmeler istenmiş sözleşmeler belirtilmiştir.	* Proje ile ilgili öneriler/uyulması gereken *Düzeltilmeler yapılmıştır (SÇD'de düzeltilecekler de var). * Öneriler/uyulması gerelen sözleşmeler not alınmıştır.
T.C. ÇEVRE, ŞEHİRCİLİK VE İKLİM DEĞİŞİKLİĞİ BAKANLIĞI ÇED, İZİN VE DENETİM GENEL MÜDÜRLÜĞÜ	Resmi yazı ile	*Raporda düzeltmeler istenmiş sözleşmeler belirtilmiştir.	* Proje ile ilgili öneriler/uyulması gereken *Düzeltilmeler yapılmıştır

ÇEVRE, ŞEHİRCİLİK VE İKLİM DEĞİŞİKLİĞİ BAKANLIĞI Çevre Yönetimi Genel Müdürlüğü	Resmi yazı ile	*Raporda düzeltmeler istenmiş	*Düzeltilmeler yapılmıştır
BALIKESİR VALİLİĞİ Çevre, Şehircilik ve İklim Değişikliği İl Müdürlüğü	Resmi yazı ile	"Meriç Ergene Havzası Kuraklık Yönetim Planı SÇD Taslak Raporu" ve "Marmara Havzası Kuraklık Yönetim Planı SÇD Taslak Raporu" incelenmiş olup Kurumumuzca eklenecek bir görüşümüz bulunmamaktadır.	
ÇANAKKALE VALİLİĞİ Çevre, Şehircilik ve İklim Değişikliği İl Müdürlüğü	Resmi yazı ile	SÇD Yönetmeliği uyarınca hazırlanan "Meriç Ergene Havzası Kuraklık Yönetim Planı SÇD Taslak Raporu" ve "Marmara Havzası Kuraklık Yönetim Planı SÇD Taslak Raporu" na ilişkin olarak görüşümüz bulunmamaktadır.	

**EDİRNE
VALİLİĞİ
Çevre,
Şehircilik ve
İklim
Değişikliği İl
Müdürlüğü
ÇED ve Çevre
İzinleri Şube
Müdürlüğü**

Resmi
yazı ile

-Meriç Ergene Havzası Kuraklık Yönetim Planı SÇD Taslak Raporunun 117. sayfasındaki "Tablo 4.1 KYP ile ilgili Kilit Sorunlar ve Havzaya Özgü Problemler" başlıklı tablonun "Geçim (Sosyo Ekonomi)" bölümünde "... Afyonkarahisar ilinde silajlık mısırın yanında, ..." ifadesinin yer aldığı, ancak Afyonkarahisar ilinin Meriç Ergene Havzasında yer almadığı, Marmara Havzası Kuraklık Yönetim Planı SÇD Taslak Raporunun 179. sayfasındaki "Tablo 6.1 Tedbirlerin Tanımı ve Uygulama Dönemi" başlıklı tablonun "AAT'lerde Arıtılan Suyun Tekrar Kullanımı" bölümünde "Tedbir" olarak İstanbul ilindeki Kadıköy AAT'den bahsedilirken sorumlu kurum olarak "Keşan AAT"nin belirlendiği tespit edilmiş olup, tespiti konu hususların düzeltilmesi gerektiği kanaati edilmştir

*Düzeltilmeler
yapılmıştır

T.C. ÇEVRE, ŞEHİRCİLİK VE İKLİM DEĞİŞİKLİĞİ BAKANLIĞI İklim Değişikliği Başkanlığı	Resmi yazı ile	Meriç Ergene, Marmara, Doğu Karadeniz, Sakarya ve Susurluk Havzaları Kuraklık Yönetim Planlarının SÇD Taslak Raporları Başkanlığımız görev, yetki ve sorumluluk alanları kapsamında incelenerek değerlendirilmiş olup, söz konusu raporlara ilave edilecek husus bulunmamaktadır.	
KIRKLARELİ VALİLİĞİ Çevre,Şehircilik ve İklim Değişikliği İl Müdürlüğü	Resmi yazı ile	Bu itibarla; söz konusu rapor incelenmiş olup, inceleme sonucunda rapor uygun olarak değerlendirilmiştir.	
KOCAELİ VALİLİĞİ Çevre, Şehircilik ve İklim Değişikliği İl Müdürlüğü	Resmi yazı ile	Bu kapsamda taslak rapor üzerinde yapılan değerlendirmede İl Müdürlüğümüzce uygun olduğu mütalaa edilmektedir.	
T.C. KÜLTÜR VE TURİZM BAKANLIĞI Kültür Varlıkları ve Müzeler Genel Müdürlüğü Tespit ve Planlama	Resmi yazı ile	*Raporda düzeltmeler istenmiş	*Düzeltilmeler yapılmıştır

Dairesi Başkanlığı			
ÇEVRE, ŞEHİRCİLİK VE İKLİM DEĞİŞİKLİĞİ BAKANLIĞI Meteoroloji Genel Müdürlüğü Araştırma Dairesi Başkanlığı	Resmi yazı ile	Bu kapsamda söz konusu mezkûr rapor Kurumumuzca incelenmiş olup, ilave görüşümüz bulunmamaktadır.	
TARIM VE ORMAN BAKANLIĞI Orman Genel Müdürlüğü	Resmi yazı ile	Taşkın ve Kuraklık Yönetim Planı Stratejik Çevresel Değerlendirme Raporlarında, "Havzalar içinde kalan muhafaza ormanlarında, taşkın, sel vb. ile havzalardaki su dengesinin korunmasını olumsuz yönde etkileyecek faaliyetlere yer verilmemesinin" yönetim planlarında bulunmasının, havzalardaki kuraklığın önlenmesine katkı sağlayacağı düşünülmektedir. Bunun dışında Genel Müdürlüğümüzce ilave edilecek herhangi bir görüşümüz bulunmamaktadır	

KOCAELİ VALİLİĞİ İl Afet ve Acil Durum Müdürlüğü	Resmi yazı ile	Belirli hususlar belirtilmiş, dikkate alınması istenmiştir.	
İSTANBUL VALİLİĞİ İl Afet ve Acil Durum Müdürlüğü	Resmi yazı ile	Söz konusu raporlar; İstanbul İl Risk Azaltma Planı (İRAP)-2021 kapsamında incelenmiş olup, Müdürlüğümüzce ilave edilecek herhangi bir hususun bulunmadığı anlaşılmış olup, ayrıca raporların izleme ve Ölçüm Ağının Genişletilmesi-I tablosunda 2 nolu tedbir tavsiyesinde; "AFAD'ın kuraklık olayını da afet statüsüne alarak senaryolara göre bölgesel çalışmalar yaptırması" konusunun Afet ve Acil Durum Yönetimi Başkanlığı'nca değerlendirilmesinin uygun olacağı anlaşılmıştır.	

YALOVA VALİLİĞİ İl Afet ve Acil Durum Müdürlüğü	Resmi yazı ile	Afete maruz bölgeler gönderilmiştir.	
BURSA VALİLİĞİ İl Afet ve Acil Durum Müdürlüğü	Resmi yazı ile	Söz konusu ilimizin bir kısmının dahil olduğu "Marmara Havzası Kuraklık Yönetim Planı SÇD Taslak Raporu" incelenmiş olup, Kurumumuz görev, yetki ve sorumluluk alanları kapsamında uygun görülmüştür.	

10 MARMARA HAVZASI KURAKLIK YÖNETİM PLANININ UYGULANMASINDA ORTAYA ÇIKABİLECEK ÇEVRESEL ETKİLERİ İZLEMeye İLİŞKİN OLARAK TASARLANAN TEDBİRLERİN TANIMI

Kuraklık Yönetim Planı'nın uygulanması, izlemesi ve güncellemesi, kuraklık riskleriyle karşılaşıldığında yaşanabilecek olumsuz etkilerin azaltılması için gereklidir.

Kuraklık ve su kıtlığının etkilerini azaltmak için alınacak tedbirlerin gerçekleştirilmesi, yönetim planında belirlenen uyum stratejilerinin yerine getirilmesine yönelik kaydedilen başarının izlemesi, tedbirlere bağlı oluşabilecek çevresel etkilerin takibi ve Kuraklık Yönetim Planı'nın onaylanmasından sonra meydana gelecek değişikliklerin gözden geçirilmesi önerilmektedir.

Verilerin mevcudiyeti ve çevredeki değişiklikler ile planın uygulanması arasında doğrudan bağlantı kurulabilmesi göz önünde bulundurularak önerilen izleme göstergeleri ortaya konulmuştur ve aşağıdaki tabloda her bir kilit husus için belirlenen göstergeler ve veri kaynakları sunulmuştur.

Tablo 10.1 İzleme Göstergeleri ve Olası Veri Kaynakları – Kısım 1

Temel Sorunlar	Göstergeler	Birimler	Olası Veri Kaynakları
Kıyı alanlarında arazi kullanımı	Alt-bölgelerde kıyı yapılarındaki değişim (Referans yılı: KSD BKAP onaylanma yılı)	% artma /azalma	ÇŞİDB - CBS GM
	Alt-bölgelerde tarımsal arazi kullanımlarındaki değişim (Referans yılı: KSD BKAP onaylanma yılı)	% artma /azalma	ÇŞİDB - CBS GM
	Alt-bölgelerde orman ve ağaçlandırılacak alanlardaki değişim (Referans yılı: KSD BKAP onaylanma yılı)	% artma /azalma	ÇŞİDB - CBS GM
	Alt- bölgelerde çayır ve mera alanlarındaki değişim (Referans yılı: KSD BKAP onaylanma yılı)	% artma /azalma	ÇŞİDB - CBS GM

	Alt- bölgelerde doğal karakteri korunacak alanlardaki değişim (Referans yılı: KSD BKAP onaylanma yılı)	% artma /azalma	ÇŞİDB - CBS GM
	Alt- bölgelerde su yüzeylerindeki değişim (Referans yılı: KSD BKAP onaylanma yılı)	% artma /azalma	ÇŞİDB - CBS GM

Tablo 10.2 İzleme Göstergeleri ve Olası Veri Kaynakları – Kısım 2

Temel Sorunlar	Göstergeler	Birimler	Olası Veri Kaynakları
Su Kalitesi	Nütrient konsantrasyonları: İlgili istasyonlardaki kıyı su kütlelerindeki Toplam Fosfor (TP), Toplam Nitrojen (TN) ve Silikat.	µg/l	ÇŞİDB - Laboratuvar, Ölçüm ve İzleme Daire Başkanlığı
	İlgili istasyonların kıyı su kütlelerindeki Klorofil-a konsantrasyonu	µg/l	ÇŞİDB - Laboratuvar, Ölçüm ve İzleme Daire Başkanlığı
	İlgili istasyonlardaki kıyı su kütlelerinin LUSİ değeri kategorileri		ÇŞİDB - Laboratuvar, Ölçüm ve İzleme Daire Başkanlığı
Biyolojik Çeşitlilik ve Ekosistemler	Endemik bitki ve hayvan türlerinin kaybı	% artma /azalma	ÇŞİDB - ÇED İD GM & TOB
Sosyo-Ekonomik Etkiler	Kıyı bölgelerindeki nüfus değişimi* (Referans yılı: KSD BKAP onaylanma yılı)	% artma /azalma	TÜİK & ÇŞİDB - MPGM
Halk Sağlığı	Her bir sahil için Sağlık Bakanlığı tarafından izlenen ve yayımlanan yüzme suyu kalitesi kategorisi	A: İyi B: Orta C:Kötü	Sağlık Bakanlığı https://yuzme.saglik.gov.tr/

Tarım ve Orman Bakanlığı, su yönetimiyle ilgili diğer bakanlıklar, kamu kurumları ve diğer paydaşlarla iş birliği yapmaktadır. Kuraklık Yönetim Planının uygulanma aşamasında mesul kurumlarca meri mevzuat gereği ilgili kurumların görüşlerinin/izinlerinin alınması gerekmektedir.

Yetkili makamlar, havzalardaki su kaynaklarının ekolojik açıdan korunması için havza yönetim planlarında yer alan tedbir programlarını su kaynaklarının miktarını ve kalitesini de dikkate alarak uygulamakla yükümlüdür.

20.03.2012 tarih ve 28239 sayılı Resmi Gazete’de yayımlanarak yürürlüğe giren Su Yönetimi Koordinasyon Kurulu konulu 2012/7 Genelge ile de su kaynaklarının bütüncül havza yönetimi anlayışı çerçevesinde korunması için gereken tedbirleri belirlemek, etkili bir su yönetimi için sektörler arası koordinasyonu, işbirliğini ve su yatırımlarının hızlandırılmasını sağlamak, ulusal ve uluslararası belgelerde yer alan hedeflerin gerçekleştirilmesi için strateji, plan ve politika geliştirmek, havza planlarında kamu kurum ve kuruluşlarınca yerine getirilmesi gereken hususların uygulanmasını değerlendirmek, üst düzeyde koordinasyonu ve işbirliğini sağlamak üzere “Su Yönetimi Koordinasyon Kurulu” kurulmuştur. Bu çalışmaları havza ölçeğinde yürütmek maksadıyla da her bir il için ayrı ayrı İl Su Yönetimi Koordinasyon Kurulu oluşturulmaktadır.

Yerüstü ve yeraltı sularının bütüncül bir yaklaşımla miktar, fiziksel, kimyasal ve ekolojik açıdan korunması ve planlanmasına yönelik havza yönetim planlarının hazırlanması veya hazırlatılması, uygulanması, uygulamaların izlenmesi ve değerlendirmesini yapmak amacıyla her bir havza için de bu çalışmalara destek verecek “Havza Yönetim Heyeti” oluşturulmuştur. Heyet, Su Yönetimi Koordinasyon Kurulu Üyeleri’nin bağlı bulunduğu kurum ve kuruluşların taşra teşkilatının, yerel yönetimlerin, üniversitelerin ve sivil toplum kuruluşlarının temsilcilerinden oluşturulmaktadır.

11 SONUÇ

MARMARA HAVZASI KURAKLIK YÖNETİM PLANININ UYGULANMASI VE KARAR ALMA AŞAMALARINDA DİKKATE ALINMASI GEREKEN TEMEL ÖNERİLERİN BİR ÖZETİ

Türkiye'nin 25 nehir havzasından biri olan Marmara Havzası sahip olduğu tarımsal, ekonomik ve doğal özellikleri gereği kuraklık riskinden fazlasıyla etkilenebilecek havzalar arasında yer almaktadır. 09.06.2011 tarihli ve 645 sayılı Mülga "Orman ve Su İşleri Bakanlığının Teşkilat ve Görevleri Hakkında Kanun Hükmünde Kararname"nin 2 nci, 9 uncu ve 26 ncı maddeleri ve 10.07.2018 tarih 304741 sayılı 1 Numaralı Cumhurbaşkanlığı Kararnamesinin 410. Madde (e) bendi, 421. Madde (f) bendi hükümleri gereğince Su Yönetimi Genel Müdürlüğü tarafından havza ölçeğinde "Kuraklık Yönetim Planları"nın hazırlanması çalışmalarına başlanmıştır. Bu kapsamda havza sınırları esas alınarak Türkiye'nin 25 nehir havzasından biri olan Marmara Havzası için Kuraklık Yönetim Planı hazırlanmaktadır.

Marmara Havzası Kuraklık Yönetim Planı ile muhtemel kuraklık riskleriyle karşılaşıldığında yaşanacak olan olumsuz etkilerin azaltılması, su kıtlığında alınması gereken tedbirlerin belirlenmesi ve mümkün olan en kısa sürede kuraklık problemlerinin çözümüne yönelik olarak kuraklık öncesinde, esnasında ve sonrasında alınacak tedbirlerin belirlenmesi hedeflenmektedir. Bu doğrultuda Marmara Havzası'nın su bütçesi ve kuraklığa karşı hassasiyeti göz önünde bulundurularak, entegre havza yönetimi yaklaşımı ile kuraklığın ve su kıtlığının üretim kaynaklarına ve sosyoekonomik hayata olumsuz etkilerinin azaltılması, havzadaki kısıtlı su kaynaklarının akılcı ve sürdürülebilir kullanımının sağlanması için kuraklık ve su kıtlığı indikatörlerinin ve eşik değerlerinin belirlendiği, buna göre kuraklık öncesinde, esnasında ve sonrasında yapılacak çalışmalar ve alınması gereken tedbirlerin ortaya konduğu bir kuraklık yönetim planı oluşturulmaktadır.

Bu çalışma kapsamında, yaşanması muhtemel kuraklık sebebiyle meydana gelecek havza yüzey suyu ve yeraltı suyu bütçesindeki değişime bağlı olarak içme kullanma suyunun, tarımsal sulamanın, sanayinin ve ekosistemin ne şekilde etkileneceği belirlenerek alınması gereken tedbirler ortaya konmuştur.

Marmara Havzası Kuraklık Yönetim Planı kapsamında kuraklığın azaltılması için özel tedbirler belirlenmiş ve kuraklığın olumsuz etkilerinin azaltılmasında genel eylemler önerilmiştir. Tedbirlerin ve uyum stratejilerinin; su kalitesi ve miktarı, toprak kalitesi, ekosistemler ve biyoçeşitlilik, nüfus ve halk sağlığı, geçim ve sosyo-ekonomik etkiler, iklim değişikliği,

arkeolojik ve kültür miras ve peyzaj unsurları üzerine başlıca etkileri değerlendirilmiştir. Kuraklık Yönetim Planı kapsamında önerilen tedbirlerin uygulanmasının, sağlık ve çevre hususları üzerindeki etkileri değerlendirildiğinde, havzadaki su kaynakları, arazi kullanımları, peyzaj ve kültür varlıkları, çevre, insan sağlığı ve geçimi üzerinde genel olarak olumlu etkilerinin olacağı net bir şekilde görülmektedir. Tedbirlerin ve uyum stratejilerinin uygulanması ile havzada meydana gelmesi muhtemel olumsuz etkilerin azaltılmasına ve Yönetim Planının verimliliğinin artırılmasına odaklanılmıştır.

Bu aşamadan sonra, SÇD tarafından önerilen önlemlerin Kuraklık Yönetim Planında dikkate alınması ve Planın bu doğrultuda gözden geçirilmesi beklenmektedir. Bu kapsamda önerilen bazı önlemler aşağıda sıralanmıştır.

- Havzada etkin bir meteorolojik(MGİ), hidrolojik(AGİ), hidrojeolojik (kuyu kayıtları) ve gözlemsel olarak izleme çalışmalarının yapılması ve tedbirlerin uygulanması sırasında dikkate alınması,
- İç su yapılarına yapılacak tüm atıksu deşarjlarının rutin analizlerle izlenmesi,
- Yerel yönetimler vasıtasıyla tüm su kayıp kaçaklarının takip edilerek, izlenmesi,
- Su kullanımlarının etkin ve verimli şekilde kullanılmasının sağlanması.
- Havzada iyi tarım uygulamalarının geliştirilmesi,
- Havzaya özgü iklimsel özellikler, su kaynakları, ürün desenleri vb. tüm özelliklerinin dikkate alınması,
- Havzadaki mevcut ve planlanan sulama sistemlerinin kuraklığa uyum kapasitesinin arttırılması,
- Akarsu rejimlerinin düzenli izlenerek, akarsularda bulunan mevcut ve planlanacak tüm yapıların (bent, baraj, HES vb.) can suyu miktarlarının izlenmesi,
- KYP kapsamında alınacak tedbirler ile ilgili olarak akarsularda planlanacak tüm yapılarda;
 - Akarsuların, kesit, debi, derinlik, biyolojik çeşitliliği vb. tüm özelliklerinin dikkate alınması ve biyolog vb. uzmanlardan planlama konusunda yardım alınması,
 - Korunan alanlarda yapılması planlanan yeni yapısal tedbirler ile ilgili olarak uzmanlar tarafından hazırlanan teknik kapsamlı raporların baz alınarak faaliyete geçmesi,
 - Akarsuların fiziksel ve kimyasal özelliklerinin bozulmasını engelleyecek yapıların yapılması,
 - Dere yatağının fiziksel yapısını değiştirecek aktivelerin önüne geçilmesi ya da kontrol altında tutulması,

- Yapısal tedbirlerin uygulanması sırasında olabilecek inşaat etkilerinin (toz, gürültü vb.) ulusal mevzuat doğrultusunda minimuma indirilmesinin sağlanması,
 - Yapısal tedbirlerin alınması öncesinde mer-i mevzuat doğrultusunda tüm yasal izinlerin alınmasının sağlanması,
 - Yapısal tedbirlerin uygulanması sırasında fiziksel müdahaleler sırasında tesadüfi bulgulara rastlanması ve gerekli ve yeterli önlemler alınmadığı takdirde bölgenin tarihi ve kültür mirası üzerinde olumsuz etkiler meydana gelmesi muhtemeldir. Bu bağlamda bu tür bir kalıntı ve/veya bulguya rastlanması durumunda 2863 sayılı Kültür ve Tabiat Varlıklarını Koruma Kanunu kapsamında çalışmalar durdurularak gerekli kurumlara bilgi verilmesi ve o kurumların koordinasyonunda çalışılması,
- İzleme ve tedbirlerin denetlenmesi konusunda daha fazla personele eğitim verilmesi,
 - İzleme ve tedbirlerin denetlenmesi ile tedbirlerin olumlu/olumsuz etkilerinin gözden geçirilerek, gerekmesi durumunda revizyon yapılması

İlave olarak, entegre havza yönetimi bağlamında, su kaynaklarının yönetim ve planlanmasında ekonomik, sosyal ve çevresel sürdürülebilirliğin sağlanması için en önemli adımlardan biri Kuraklık Yönetim Planlarının ulusal, bölgesel ve yerel seviyelerde hazırlanmış olan diğer planlarla uyumlu hale getirilmesidir.

Kuraklık Yönetim Planının uygulanma aşamasında mesul kurumlarca meri mevzuat gereği ilgili kurumların görüşlerinin/izinlerinin alınması ve ulusal düzeyde koordinasyonun sağlanması/güçlendirilmesi önem arz etmektedir.

12 EKLER: KURUM GÖRÜŞLERİ



T.C.
BURSA VALİLİĞİ
İl Afet ve Acil Durum Müdürlüğü



Sayı : E-69397757-045.99-559273

02.05.2023

Konu : Meriç Ergene ve Marmara Havzaları
Kuraklık Yönetim Planı Stratejik Çevresel
Değerlendirme Raporları Kurum Görüşü

ÇEVRE, ŞEHİRCİLİK VE İKLİM DEĞİŞİKLİĞİ BAKANLIĞINA
(Çevresel Etki Değerlendirmesi, İzin ve Denetim Genel Müdürlüğü)

İlgi : Deprem ve Risk Azaltma Genel Müdürlüğü (Teknolojik Afet Risklerini Azaltma Çalışma Grup Başkanlığı)'nın 28.04.2023 tarihli ve E-34354033-045.99-548061 sayılı yazısı.

İlgi yazıda Stratejik Çevresel Değerlendirme (SÇD) Yönetmeliği 8 Nisan 2017 tarihli ve 30032 sayılı Resmi Gazete'de yayımlanarak yürürlüğe girdiği, "Meriç Ergene ve Marmara Havzaları Kuraklık Yönetim Planının Hazırlanması Projesi" kapsamında Meriç Ergene ve Marmara Havzaları Kuraklık Yönetim Planlarına SÇD Yönetmeliği çerçevesinde Genel Müdürlüğünüz ve yetkili kurum olan Su Yönetimi Genel Müdürlüğü ile planlama süreciyle eşzamanlı olarak SÇD uygulaması gerçekleştirildiği, SÇD Yönetmeliği uyarınca hazırlanan "Meriç Ergene Havzası Kuraklık Yönetim Planı SÇD Taslak Raporu" ve "Marmara Havzası Kuraklık Yönetim Planı SÇD Taslak Raporu" ilgi yazı ekinde tarafımıza iletilmiş olup Kurumumuz görev, yetki ve sorumluluk alanları kapsamında değerlendirilerek rapora dair görüşlerimizin resmi yazı ile Genel Müdürlüğünüze ve aysun.bosca@csb.gov.tr e-posta adresine gönderilmesi talebinde bulunulmuştur.

Söz konusu ilimizin bir kısmının dahil olduğu "Marmara Havzası Kuraklık Yönetim Planı SÇD Taslak Raporu" incelenmiş olup, Kurumumuz görev, yetki ve sorumluluk alanları kapsamında uygun görülmüştür.

Gereğini bilgilerinize arz ederim.

Halil Serdar CEVHEROĞLU
Vali a.
Vali Yardımcısı

Bu belge, güvenli elektronik imza ile imzalanmıştır.
Doğrulama Kodu: F9C627E2-4439-4899-A051-506A230C2767 Doğrulama Adresi: <https://www.turkiye.gov.tr/afad-ebys>
Küçükbalıklı Mahallesi 11 Eylül Bulvarı No: 197/1-2 Osmangazi BURSA Bilgi için: Hilal MADEN
Telefon No: (224) 216 0000 Belge Geçer No: (224) 216 00 09 YILDIZ
e-Posta: bursamdr@afad.gov.tr İnternet Adresi: <https://bursa.afad.gov.tr> Jeofizik Mühendisi
Kep Adresi: bursaafad@hsui.kep.tr Telefon No: (224) 216 00 00-146



T.C.
BALIKESİR VALİLİĞİ
Çevre, Şehircilik ve İklim Değişikliği İl Müdürlüğü



Sayı : E-64275756-230.04-6247837

18.04.2023

Konu : Meriç Ergene ve Marmara Havzaları
Kuraklık Yönetim Planı Stratejik Çevresel
Değerlendirme Raporları Hk.

ÇEVRE, ŞEHİRCİLİK VE İKLİM DEĞİŞİKLİĞİ BAKANLIĞI
(Çevresel Etki Değerlendirmesi, İzin ve Denetim Genel Müdürlüğü)

İlgi : 12.04.2023 tarihli ve E-29009198-230.04-6198935 sayılı yazınız.

İlgi yazıda, Meriç Ergene ve Marmara Havzaları Kuraklık Yönetim Planının Hazırlanması Projesi ekte iletilmekte olup Kurumunuz/Biriminiz görev, yetki ve sorumluluk alanları kapsamında değerlendirilerek rapora dair görüşlerimiz istenilmektedir.

"Meriç Ergene Havzası Kuraklık Yönetim Planı SÇD Taslak Raporu" ve "Marmara Havzası Kuraklık Yönetim Planı SÇD Taslak Raporu" incelenmiş olup Kurumumuzca eklenecek bir görüşümüz bulunmamaktadır.

Bilgilerinizi ve gereğini arz ederim.

Kadir KANDEMİR
Çevre, Şehircilik ve İklim Değişikliği İl Müdürü

Bu belge, güvenli elektronik imza ile imzalanmıştır.
Doğrulama Kodu: 558563D6-0582-437B-90D2-4C02BFE860F7 Doğrulama Adresi: <https://www.turkiye.gov.tr>
Kuvva-i Milliye Mahallesi Karanfil Sokak No:1 10030 BALIKESİR Bilgi için: Önder AKCAALAN Mühendis
Santral : 0 266 224 47 15 Faks : 0 266 224 03 19
E-Posta : balikesir@csb.gov.tr KEP : balikesircevresehirclik@hs01.kep.tr
KEP Adresi : balikesircevresehirclik@hs01.kep.tr





T.C.
ÇANAKKALE VALİLİĞİ
Çevre, Şehircilik ve İklim Değişikliği İl Müdürlüğü



Sayı : E-55207420-230.04-6237581

18.04.2023

Konu : Meriç Ergene ve Marmara Havzaları
Kuraklık Yönetim Planı Stratejik Çevresel
Değerlendirme Raporları görüşü

ÇEVRE, ŞEHİRCİLİK VE İKLİM DEĞİŞİKLİĞİ BAKANLIĞINA
(Çevresel Etki Değerlendirmesi, İzin ve Denetim Genel Müdürlüğü)

İlgi : Çevresel Etki Değerlendirmesi, İzin ve Denetim Genel Müdürlüğü (Stratejik Çevresel
Değerlendirme Şube Müdürlüğü)'nün 12.04.2023 tarihli ve E-29009198-230.04-6198935 sayılı
yazısı.

İlgi yazı ile; "Meriç Ergene ve Marmara Havzaları Kuraklık Yönetim Planının Hazırlanması
Projesi" kapsamında Meriç Ergene ve Marmara Havzaları Kuraklık Yönetim Planlarına SÇD
Yönetmeliği çerçevesinde Genel Müdürlüğümüz ve yetkili kurum olan Su Yönetimi Genel Müdürlüğü ile
planlama süreciyle eşzamanlı olarak SÇD uygulaması gerçekleştirildiği bildirilerek "Marmara Havzası
Kuraklık Yönetim Planı SÇD Taslak Raporu" na ilişkin olarak kurum görüşümüz sorulmaktadır.

SÇD Yönetmeliği uyarınca hazırlanan "Meriç Ergene Havzası Kuraklık Yönetim Planı SÇD
Taslak Raporu" ve "Marmara Havzası Kuraklık Yönetim Planı SÇD Taslak Raporu" na ilişkin olarak
görüşümüz bulunmamaktadır.

Bilgilerinize arz ederim.

Bekir ÇELEN
Vali a.

Çevre, Şehircilik ve İklim Değişikliği İl Müdürü

Bu belge, güvenli elektronik imza ile imzalanmıştır.

Doğrulama Kodu: 28DC95CE-6B71-43FC-86D4-CE0C1FD38AF4

Doğrulama Adresi: <https://www.turkiye.gov.tr>

KEP Adresi : canakkalecevrevesehircilik@hs01.kep.tr

Bilgi için: Ceyhan DİNÇ
Mühendis
Telefon No: (286) 217 11 97-
402





T.C.
TARIM VE ORMAN BAKANLIĞI
Doğa Koruma ve Milli Parklar Genel Müdürlüğü



GÜNLÜDÜR

Sayı : E-22802673-278.01[Hassas Alanlar Daire
Başkanlığı]-6321379

21.07.2022

Konu : Meriç Ergene ve Marmara Havzaları
Kuraklık Yönetim Planının Hazırlanması 2.
İş İlerleme ve Stratejik Çevresel
Değerlendirme Kapsam Belirleme
Toplantıları, Stratejik Çevresel
Değerlendirme Kapsam Belirleme
Raporları Hk. Görüş

SU YÖNETİMİ GENEL MÜDÜRLÜĞÜNE

İlgi : Su Yönetimi Genel Müdürlüğü (Taşkın ve Kuraklık Yönetimi Daire Başkanlığı)'nın
01.07.2022 tarihli ve E-43052308-251.08-6191450 sayılı yazısı.

İlgi yazıda; Genel Müdürlüğünüz tarafından yürütülen "Meriç Ergene ve Marmara Havzaları Kuraklık Yönetim Planının Hazırlanması Projesi" kapsamında, proje başlangıcından bugüne kadar gerçekleştirilmiş olan çalışmalar ve önümüzdeki 6 ay içerisinde yapılması planlanan çalışmaların değerlendirilmesi amacıyla "2. İş İlerleme Toplantısı" ve "Stratejik Çevresel Değerlendirme Kapsam Belirleme Toplantısı" düzenleneceği belirtilerek, Stratejik Çevresel Değerlendirme Kapsam Belirleme Toplantısında görüşülecek olan ve <https://scd.csb.gov.tr/> adresinde yayımlanmış bulunan "Meriç Ergene ve Marmara Havzaları Stratejik Çevresel Değerlendirme Taslak Kapsam Belirleme Raporları" hakkında kurum görüşümüz talep edilmektedir.

Söz konusu raporların Genel Müdürlüğümüz tarafından, kurum görev, yetki ve sorumluluk alanı kapsamında yapılan değerlendirilmesi sonucunda, Marmara Havzası Stratejik Çevresel Değerlendirme Taslak Kapsam Belirleme Raporunda;

- Çanakkale İli sınırları içerisinde kalan Rüzgar Enerji Santralleri ve Güneş Enerji Santrallerinin sayıları ve çevreye olan etkileri hakkında herhangi bir bilginin yer almadığı,
- Korunan alanlar listesinde Ulusal Öne Hız Gönem Çayı Deltası Sulak Alanının bulunmadığı,
- Bölüm 1.5. Ekosistem ve Korunan Alanlar kısmında, flora/fauna ve özellikli alan bilgilerinin "Havzanın flora ve faunası incelenirken Marmara Havzası Master Planı (DSİ, 2014) kapsamında yapılan literatür taraması ile sağlanan bilgilerden ve İl Çevre Durum Raporlarından yararlanılmıştır" ifadesinin yer aldığı, bu bilgilerin de yetersiz olduğu ve güncel verileri içermediği tespit edilmiştir.

Bu belge, güvenli elektronik imza ile imzalanmıştır.

Doğrulama Kodu: 82EA384F-FA46-41D2-AD90-ED05826806BD
Beştepe Mah. Alparslan Türkeş Cad. No:71 Yenimahalle/ANKARA
Telefon: (0312) 207 50 00
KEP: tarimveormanbakanligi@hs01.kep.tr
KEP Adresi: tarimveormanbakanligy@hs01.kep.tr

Doğrulama Adresi: <https://www.turkiye.gov.tr/tarim-ebys>

Bilgi için: Ayşe Gül
BAYRAKTAR
Mühendis





T.C.
EDİRNE VALİLİĞİ
Çevre, Şehircilik ve İklim Değişikliği İl Müdürlüğü
ÇED ve Çevre İzinleri Şube Müdürlüğü

Sayı : E-13949576-230.04-6244795

17.04.2023

Konu : Meriç Ergene ve Marmara Havzaları
Kuraklık Yönetim Planı Stratejik Çevresel
Değerlendirme Taslak Raporları Görüşü

ÇEVRE, ŞEHİRCİLİK VE İKLİM DEĞİŞİKLİĞİ BAKANLIĞINA
(Çevresel Etki Değerlendirmesi, İzin ve Denetim Genel Müdürlüğü)

İlgi : Çevresel Etki Değerlendirmesi, İzin ve Denetim Genel Müdürlüğü (Stratejik Çevresel
Değerlendirme Şube Müdürlüğü)'nün 12.04.2023 tarihli ve E-29009198-230.04-6198935 sayılı
yazısı.

İlgi yazı ile Stratejik Çevresel Değerlendirme (SÇD) Yönetmeliğinin 8 Nisan 2017 tarihli ve 30032 sayılı Resmi Gazete'de yayımlanarak yürürlüğe girdiği, "Meriç Ergene ve Marmara Havzaları Kuraklık Yönetim Planının Hazırlanması Projesi" kapsamında Meriç Ergene ve Marmara Havzaları Kuraklık Yönetim Planlarına SÇD Yönetmeliği çerçevesinde Çevresel Etki Değerlendirmesi, İzin ve Denetim Genel Müdürlüğümüz ve yetkili kurum olan Su Yönetimi Genel Müdürlüğü ile planlama süreciyle eşzamanlı olarak SÇD uygulamasının gerçekleştirildiği ve SÇD Yönetmeliği uyarınca hazırlanan "Meriç Ergene Havzası Kuraklık Yönetim Planı SÇD Taslak Raporu" ve "Marmara Havzası Kuraklık Yönetim Planı SÇD Taslak Raporu"nun ilgi yazı ekinde gönderildiği bildirilerek Kurumunuz/Birimimiz görev, yetki ve sorumluluk alanları kapsamında değerlendirilerek rapora dair görüşümüzün 17 Nisan 2023 tarihine kadar resmi yazı ile Genel Müdürlüğümüze ve aysun.bosca@csb.gov.tr e-posta adresine gönderilmesi talep edilmiştir.

"Meriç Ergene Havzası Kuraklık Yönetim Planı SÇD Taslak Raporu" ve "Marmara Havzası Kuraklık Yönetim Planı SÇD Taslak Raporu"nun incelenmesi neticesinde;

-Meriç Ergene Havzası Kuraklık Yönetim Planı SÇD Taslak Raporunun 117. sayfasındaki "Tablo 4.1 KYP ile İlgili Kilit Sorunlar ve Havzaya Özgü Problemler" başlıklı tablonun "Geçim (Sosyo Ekonomi)" bölümünde "... Afyonkarahisar ilinde silajlık mısırın yanında, ..." ifadesinin yer aldığı, ancak; Afyonkarahisar ilinin Meriç Ergene Havzasında yer almadığı,

-Marmara Havzası Kuraklık Yönetim Planı SÇD Taslak Raporunun 179. sayfasındaki "Tablo 6.1 Tedbirlerin Tanımı ve Uygulama Dönemi" başlıklı tablonun "AAT'lerde Artırılan Suyun Tekrar Kullanımı" bölümünde "Tedbir" olarak İstanbul ilindeki Kadıköy AAT'den bahsedilirken sorumlu kurum olarak "Keşan AAT"nin belirlendiği tespit edilmiş olup, tespiti konu hususların düzeltilmesi gerektiği kanaat edilmiştir.

Bilgilerinizi ve gereğini arz ederim.

Engin ÖZTÜRK

Bu belge, güvenli elektronik imza ile imzalanmıştır.
Doğrulama Kodu: 2DE00884-2829-47A2-9789-30B35EE042E6 Doğrulama Adresi: <https://www.turkiye.gov.tr>
İstasyon Mahallesi Şehit Emniyet Müdürü
Ertan Nezih Turan Cad. No:63 22030-Edirne Bilgi için: Fatih YILMAZ
Mail : edirne@csb.gov.tr Çevre Mühendisi
KEP Adresi : edirne@csb.gov.tr Telefon No: (284) 225 18 49-1151
edirne@csb.gov.tr / edirne@csb.gov.tr



T.C.
ÇEVRE, ŞEHİRCİLİK VE İKLİM DEĞİŞİKLİĞİ BAKANLIĞI
Çevresel Etki Değerlendirmesi, İzin ve Denetim Genel Müdürlüğü

Sayı : E-29009198-230.04-6302715
Konu : Meriç Ergene ve Marmara Havzaları
Kuraklık Yönetim Planları SÇD Raporları
Kurum Görüşleri

İVEDİ
27.04.2023

TARIM VE ORMAN BAKANLIĞINA
(Su Yönetimi Genel Müdürlüğü)

Genel Müdürlüğünüz tarafından 29.04.2021 tarihinde çalışmalarına başlanılan "Meriç Ergene ve Marmara Havzaları Kuraklık Yönetim Planının Hazırlanması Projesi" kapsamında Stratejik Çevresel Değerlendirme (SÇD) Yönetmeliği uyarınca "Meriç Ergene Havzası Kuraklık Yönetim Planı Taslak SÇD Raporu" ve "Marmara Havzası Kuraklık Yönetim Planı Taslak SÇD Raporu" hazırlanmış ve SÇD İstişare Toplantısı 05.04.2023 tarihinde yapılmıştır.

Bu kapsamda, Meriç Ergene ve Marmara Havzaları Kuraklık Yönetim Planları Taslak SÇD Raporlarına dair Genel Müdürlüğümüze iletilen çevre ve sağlıkla ilgili kamu kurum/kuruluş görüşlerine <https://bulutsehir.csb.gov.tr/share/preview/xHdRENNgm9FWJ4ccgwNTAwHmsudDkWhjesvZZvXK48P8BFwNW> adresinden ulaşılabilmektedir.

Söz konusu görüşler ile Taslak Raporlara ilişkin Genel Müdürlüğümüz görüşü ve İstişare Toplantısında alınan görüşler de dikkate alınarak Taslak SÇD Raporları'na son halinin verilmesi ve taslak plan ile birlikte SÇD Yönetmeliğinin 12. maddesi 6. fıkrası uyarınca kalite kontrol sürecini yürütmek üzere Bakanlığımıza iletilmesi gerekmektedir.

Bilgilerinizi ve gereğini arz ederim.

Mehrali ECER
Bakan a.
Çevresel Etki Değerlendirmesi,
İzin ve Denetim Genel Müdürü

Bu belge, güvenli elektronik imza ile imzalanmıştır.
Doğrulama Kodu: C48EBA79-9FCB-4649-AF91-16160BF4C91B
Mustafa Kemal Mahallesi 2082. Cadde No:52 Çankaya / Ankara
Telefon No: (0312) 410 10 00 Faks:(0312) 419 21 92
KEP Adresi : cevresesehircilikbakanligi@hs01.kep.tr

Doğrulama Adresi: <https://www.turkiye.gov.tr>

Bilgi için:Aysun BOŞÇA
Çevre ve Şehircilik Uzmanı





T.C.
ÇEVRE, ŞEHİRCİLİK VE İKLİM DEĞİŞİKLİĞİ BAKANLIĞI
İklim Değişikliği Başkanlığı

Sayı : E-50038206-230.04-3132

17.04.2023

Konu : Havza Kuraklık Yönetim Planları
Hazırlanması Kapsamında Stratejik
Çevresel Değerlendirme Taslak Raporları

ÇEVRESEL ETKİ DEĞERLENDİRMESİ, İZİN VE DENETİM GENEL MÜDÜRLÜĞÜNE

- İlgi : a) Çevresel Etki Değerlendirmesi, İzin ve Denetim Genel Müdürlüğü'nün 12.04.2023 tarihli ve E-29009198-230.04-6198935 sayılı yazısı.
b) Çevresel Etki Değerlendirmesi, İzin ve Denetim Genel Müdürlüğü'nün 12.04.2023 tarihli ve E-29009198-230.04-6203600 sayılı yazısı.
c) Çevresel Etki Değerlendirmesi, İzin ve Denetim Genel Müdürlüğü'nün 12.04.2023 tarihli ve E-29009198-220.99-6206927 sayılı yazısı.

İlgi (a), (b) ve (c) yazılar ile, Stratejik Çevresel Değerlendirme (SÇD) Yönetmeliği uyarınca, Meriç Ergene, Marmara, Doğu Karadeniz, Sakarya ve Susurluk Havzaları Kuraklık Yönetim Planlarının SÇD Taslak Raporlarının hazırlanması belirtilerek, ilgi yazıların ekinde iletilen söz konusu raporlara ilişkin Başkanlığımız görüşü talep edilmektedir.

Meriç Ergene, Marmara, Doğu Karadeniz, Sakarya ve Susurluk Havzaları Kuraklık Yönetim Planlarının SÇD Taslak Raporları Başkanlığımız görev, yetki ve sorumluluk alanları kapsamında incelenerek değerlendirilmiş olup, söz konusu raporlara ilave edilecek husus bulunmamaktadır.

Bilgilerinizi ve gereğini arz ederim.

Orhan SOLAK
İklim Değişikliği Başkanı V.

Bu belge, güvenli elektronik imza ile imzalanmıştır.
Doğrulama Kodu: 59FD5230-04FC-414B-A76C-2829F4AAECC9 Doğrulama Adresi: <https://www.turkiye.gov.tr>
Çamlıca Mahallesi Anadolu Bulvarı No:64/2 (Eski 24/E) Yenimahalle/ANKARA Bilgi için: Neslihan AĞARTAN
KEP Adresi : cevreseshircilikbakanligi@hs01.kep.tr İklim Değişikliği Uzmanı





T.C.
İSTANBUL BÜYÜKŞEHİR BELEDİYE BAŞKANLIĞI
İstanbul Su ve Kanalizasyon İdaresi Genel Müdürlüğü
Strateji Geliştirme Dairesi Başkanlığı



Sayı : E-92558178-730.03-20220800354
Konu : Görüş

07/07/2022

DAĞITIM YERLERİNE

İlgi : 01/07/2022 tarihli ve E-43052308-251.08-6191450 sayılı yazınız

İlgi yazınız ile Genel Müdürlüğünüz tarafından çalışmaları yürütülen "Meriç Ergene ve Marmara Havzaları Kuraklık Yönetim Planının Hazırlanması Projesi" kapsamında bugüne kadar gerçekleştirilmiş olan çalışmalar ve önümüzdeki 6 ay içerisinde yapılması planlanan çalışmaların değerlendirilmesi amacıyla "Stratejik Çevresel Değerlendirme Kapsam Belirleme Toplantısı" düzenleneceğinden bahsedilmiş ve bu toplantıda değerlendirilecek olan "Meriç Ergene ve Marmara Havzaları Stratejik Çevresel Değerlendirme Taslak Kapsam Belirleme Raporu" hakkında İdaremiz görüşlerinin tarafınıza bildirilmesi talep edilmiştir.

Bahsi geçen rapor, ilgili birimler tarafından incelenmiş olup plan raporunda belirtilen alanın İstanbul'a su temin edilen içme suyu havzalarının dışında kaldığı tespit edilmiştir. Bununla birlikte ileride bu alanlardan İstanbul'a su temin edilmesi durumunda havza mevzuatı doğrultusunda gerekli değerlendirmelerin yapılması gerekmektedir.

Bilgilerinize arz ederim.

Begüm ÇELİKDELEN
Genel Müdür a.
Genel Müdür Yardımcısı

Dağıtım:
Tarım Ve Orman Bakanlığına (Su Yönetimi Genel Müdürlüğü)

Bu belge, güvenli elektronik imza ile imzalanmıştır.

ReferansKodu: PNIY6C

Doğrulama Adresi: <http://www.iski.istanbul/web/tr-TR/evrak-sorgulama>

Telefon No: Fax No:
İnternet Adresi:
KEP Adresi: iskigenelmuodur@iski.kep.tr
Ulusal Elektronik Tebligat Adresi (UETS): 35806-06080-16571

Bilgi için: FATMA DOĞAN
Bilgisayar İşletmeni
Telefon No: 1253
Elektronik posta: fatdogan@iski.istanbul





T.C.
KIRKLARELİ VALİLİĞİ
Çevre, Şehircilik ve İklim Değişikliği İl Müdürlüğü



Sayı : E-72164262-230.04-6228315

17.04.2023

Konu : Meriç Ergene ve Marmara Havzaları
Kuraklık Yönetim Planı Stratejik Çevresel
Değerlendirme Raporları görüşü

ÇEVRE, ŞEHİRCİLİK VE İKLİM DEĞİŞİKLİĞİ BAKANLIĞINA
(Çevresel Etki Değerlendirmesi, İzin ve Denetim Genel Müdürlüğü)

İlgi : Çevresel Etki Değerlendirmesi, İzin ve Denetim Genel Müdürlüğü (Stratejik Çevresel
Değerlendirme Şube Müdürlüğü)'nün 12.04.2023 tarihli ve E-29009198-230.04-6198935 sayılı
yazısı.

Çevre Kanununa bağlı olarak çıkarılan Stratejik Çevresel Değerlendirme (SÇD) Yönetmeliğinin 8 Nisan 2017 tarihli ve 30032 sayılı Resmi Gazete'de yayımlanarak yürürlüğe girmiş olduğu, "Meriç Ergene ve Marmara Havzaları Kuraklık Yönetim Planının Hazırlanması Projesi" kapsamında Meriç Ergene ve Marmara Havzaları Kuraklık Yönetim Planlarına SÇD Yönetmeliği çerçevesinde ÇED İzin ve Denetim Genel Müdürlüğü ve yetkili kurum olan Su Yönetimi Genel Müdürlüğü ile planlama süreciyle eşzamanlı olarak SÇD uygulaması gerçekleştirildiği, SÇD Yönetmeliği uyarınca hazırlanan "Meriç Ergene Havzası Kuraklık Yönetim Planı SÇD Taslak Raporu" ve "Marmara Havzası Kuraklık Yönetim Planı SÇD Taslak Raporu" nun ilgi yazı ekinde iletilmekte olduğu hususları belirtilerek rapora dair görüşlerin 17 Nisan 2023 tarihine kadar resmi yazı ile Genel Müdürlüğümüze bildirilmesi istenmiştir.

Bu itibarla; söz konusu rapor incelenmiş olup, inceleme sonucunda rapor uygun olarak değerlendirilmiştir.

Bilgilerinize arz ederim.

Ersoy CANBEK

Vali a.

Çevre, Şehircilik ve İklim Değişikliği İl Müdürü

Bu belge, güvenli elektronik imza ile imzalanmıştır.

Doğrulama Kodu: 88280EFA-3BE6-4862-AC60-83A947BB0864

Doğrulama Adresi: <https://www.turkiye.gov.tr>

Bademlik Mh. Eriklice Cd. No:8 39100/KIRKLARELİ

Tel:0288.2141068 Fax:0288.2141656

KEP Adresi : kirklarelicevresesehircilik@hs01.kep.tr

Bilgi için Tuğçe EŞSİZ

Büro Memuru





T.C.
KOCAELİ VALİLİĞİ
Çevre, Şehircilik ve İklim Değişikliği İl Müdürlüğü

Sayı : E-13251696-230.04-6229257

17.04.2023

Konu : Meriç Ergene ve Marmara Havzaları
Kuraklık Yönetim Planı Stratejik Çevresel
Değerlendirme Raporları görüşü

ÇEVRE, ŞEHİRCİLİK VE İKLİM DEĞİŞİKLİĞİ BAKANLIĞINA
(Çevresel Etki Değerlendirmesi, İzin ve Denetim Genel Müdürlüğü)

İlgi : Çevresel Etki Değerlendirmesi, İzin ve Denetim Genel Müdürlüğü (Stratejik Çevresel
Değerlendirme Şube Müdürlüğü)'nün 12.04.2023 tarihli ve E-29009198-230.04-6198935 sayılı
yazısı.

İlgi kayıtlı yazımız ile SÇD Yönetmeliği uyarınca hazırlanan "Meriç Ergene Havzası Kuraklık
Yönetim Planı SÇD Taslak Raporu" ve "Marmara Havzası Kuraklık Yönetim Planı SÇD Taslak Raporu"
kapsamında Kurumumuz/Birimimiz görev, yetki ve sorumluluk alanları kapsamında
değerlendirilerek rapora dair görüşlerimizin 17 Nisan 2023 tarihine kadar resmi yazı ile Genel
Müdürlüğümüze ve aysun.bosca@csb.gov.tr e-posta adresine gönderilmesi talep edilmektedir.

Bu kapsamda taslak rapor üzerinde yapılan değerlendirmede İl Müdürlüğümüzce uygun olduğu
mütalaa edilmektedir.

Bilgilerinize arz ederim.

Ahmet KIRILMAZ

Vali a.

Çevre, Şehircilik ve İklim Değişikliği İl Müdürü

Bu belge, güvenli elektronik imza ile imzalanmıştır.

Doğrulama Kodu: 72E19AB6-F951-44DE-8FEE-1EA82A8F88D5

Doğrulama Adresi: <https://www.turkiye.gov.tr>

Adres: Ovacık Mahallesi, Hasat Sokak, No:1 Başiskele/KOCAELİ

Tel.No: 0 262 312 11 41 Faks: 0 262 325 31 87 E-posta: kocaeli@csb.gov.tr

KEP Adresi : kocaelicevreseshircilik@hs01.kep.tr

Bilgi için: Harun ARAS

Çevre Mühendisi





T.C.
KÜLTÜR VE TURİZM BAKANLIĞI
Kültür Varlıkları ve Müzeler Genel Müdürlüğü
Tespit ve Planlama Dairesi Başkanlığı



ACELE

Sayı : E-52886439-169.99-3701353
Konu : Meriç Ergene ve Marmara Havzaları
Kuraklık Yönetim Planı Stratejik Çevresel
Değerlendirme Raporları Görüşü

Çevre, Şehircilik ve İklim Değişikliği Bakanlığına
(Çevresel Etki Değerlendirmesi, İzin ve Denetim Genel Müdürlüğü)

İlgi : 12.04.2023 gün ve E-29009198-230.04-6198935 sayılı yazınız ve ekleri.

"Meriç Ergene ve Marmara Havzaları Kuraklık Yönetim Planının Hazırlanması Projesi" kapsamında Çevre, Şehircilik ve İklim Değişikliği Bakanlığı, Çevresel Etki Değerlendirmesi, İzin ve Denetim Genel Müdürlüğü ve yetkili kurum olan Su Yönetimi Genel Müdürlüğü ile planlama süreciyle eşzamanlı olarak SÇD uygulamasının gerçekleştirildiği ve SÇD Yönetmeliği uyarınca hazırlanan "Meriç Ergene ve Marmara Havzaları Kuraklık Yönetim Planı SÇD Taslak Raporları"na ilişkin Genel Müdürlüğümüz görüşlerinin talep edildiği ilgi yazınız ve eki raporlar incelenmiş olup

- "2.2 Hazırlık Süreci ve Sonraki Adımlar", "2.3 Meriç Ergene Havzası Kuraklık Yönetim Planının Diğer Planlar ve Programlarla İlişkisi" ve "Marmara Havzası Taslak Stratejik Çevresel Değerlendirme Raporu"nda "2.1.3 Hazırlık Süreci ve Sonraki Adımlar", "2.2 Marmara Kuraklık Yönetim Planının Diğer Planlar ve Programlarla İlişkisi" başlıkları altında geçen "kültürel varlıklar" ifadesinin "kültür varlıkları" olarak değiştirilmesinin,

- "4 Plan veya Programlardan Doğan Mevcut Çevresel Sorunlar, Çevre Koruma Bölgeleri veya Hassas Alanlarla İlgisi" başlığı altında "Tablo 4.1. KYP ile İlgili Kilit Sorunlar ve Havzaya Özgü Problemler" başlığı altında Arkeolojik ve Kültürel Miraslara ilişkin kuraklık tedbirleri kapsamında inşa edilecek yapılar ve alt yapı tesislerinin arkeolojik sit alanları için tehdit oluşturabileceği belirtildiğinden, 2863 sayılı kanun kapsamında kalan taşınmaz kültür varlıkları ve bunların korunma alanları, kentsel, arkeolojik ve tarihi sitlerde izinsiz herhangi bir fiziki ve inşai müdahalede bulunulmaması, söz konusu alanlarda yapılacak her türlü fiziki ve inşai müdahale öncesinde ilgili Kültür Varlıklarını Koruma Bölge Kurulu Müdürlüğü'ne başvurulması gerektiğinin söz konusu rapora eklenmesinin,

- Meriç-Ergene Havzası ve Marmara Havzası Taslak Stratejik Çevresel Değerlendirme Raporları "3.1.8 ve 3.19 Ekosistem ve Korunan Alanlar" başlıkları altında, 2863 sayılı Kültür ve Tabiat Varlıklarını Koruma Kanunu kapsamında kalan taşınmaz kültür varlıkları ve bunların korunma alanları, arkeolojik, kentsel ve tarihi sit alanlarına ilişkin verilere ve sayılara yer verilmesinin,

Bu belge, güvenli elektronik imza ile imzalanmıştır.

Doğrulama Kodu: D6DADBC5-5AAB-4A57-AA00-41117AA0C985

Doğrulama Adresi: <https://www.turkiye.gov.tr/kto-ebys>

Cumhuriyet Bulvarı Eski Sayıştay Binası B Blok 06050 Ulus Altındağ/ANKARA

Bilgi için: Elif Seda YILMAZ

Telefon: 0(312) 470 60 29 Faks: 0(312) 470 65 45

Mühendis

<http://www.kulturvarliklari.gov.tr/kvmgmtespitplanlama@kultur.gov.tr>

KEP Adresi: kulturvehurizm.bakanligi@nsu1.kep.tr





T.C.
ÇEVRE, ŞEHİRCİLİK VE İKLİM DEĞİŞİKLİĞİ BAKANLIĞI
Meteoroloji Genel Müdürlüğü
Araştırma Dairesi Başkanlığı



Sayı : E-37300706-230.04-190668

17.04.2023

Konu : Meriç Ergene ve Marmara Havzaları
Kuraklık Yönetim Planı Stratejik Çevresel
Değerlendirme Raporları görüşü

ÇEVRESEL ETKİ DEĞERLENDİRMESİ, İZİN VE DENETİM GENEL MÜDÜRLÜĞÜNE

İlgi : Genel Müdürlüğümüzün 12.04.2023 tarihli ve E-29009198-230.04-6198935 sayılı yazısı.

Stratejik Çevresel Değerlendirme (SÇD) Yönetmeliği uyarınca hazırlanan "*Meriç Ergene Havzası Kuraklık Yönetim Planı SÇD Taslak Raporu*" ve "*Marmara Havzası Kuraklık Yönetim Planı SÇD Taslak Raporu*" hakkında ilgi yazınız ile Kurumumuz görev, yetki ve sorumluluk alanları kapsamında görüşümüz talep edilmektedir.

Bu kapsamda söz konusu mezkûr rapor Kurumumuzca incelenmiş olup, ilave görüşümüz bulunmamaktadır.

Bilgilerini ve gereğini arz ederim.

Volkan Mutlu COŞKUN
Genel Müdür

Bu belge, güvenli elektronik imza ile imzalanmıştır.

Doğrulama Kodu: 0EE19EC6-B12C-4207-8D02-B85ADB331C6F

Doğrulama Adresi: <https://www.turkiye.gov.tr>

Adres: Kütükçü Alibey Caddesi No:4 06120 Kalaba, Keçiören/ANKARA

Telefon: Tel: (0312) 359 75 45 Faks: (0312) 360 25 51

Kep: meteoroloji.genelmudurlugu@hs01.kep.tr

KEP Adresi : meteoroloji.genelmudurlugu@hs01.kep.tr

Bilgi için: Şükrü ŞERBETÇİ

Personel Birim Sorumlusu

Telefon No:(312) 302 24 72





T.C.
TARIM VE ORMAN BAKANLIĞI
Orman Genel Müdürlüğü



Sayı : E-34119137-730.06.02-7886641
Konu : Stratejik Çevresel Değerlendirme Raporları
Kurum Görüşü

ÇEVRE, ŞEHİRCİLİK VE İKLİM DEĞİŞİKLİĞİ BAKANLIĞINA
(Çevre Etki Değerlendirme, İzin ve Denetim Genel Müdürlüğü)

İlgi : a) 10.04.2023 tarihli ve E-29009198-230.04-6180272 sayılı yazınız.
b) 12.04.2023 tarihli ve E-29009198-230.04-6198935 sayılı yazınız.
c) 10.04.2023 tarihli ve E-29009198-230.04-6178598 sayılı yazınız.

İlgi yazılar ile Genel Müdürlüğümüze iletilen;

- Marmara Havzası Taşkın Yönetim Planı Stratejik Çevresel Değerlendirme Raporu,
- Meriç Ergene ve Marmara Havzaları Kuraklık Yönetim Planı Stratejik Çevresel Değerlendirme Raporları,
- Yeşilirmak ve Batı Karadeniz Havzaları Kuraklık Yönetim Planı Stratejik Çevresel Değerlendirme Raporları değerlendirilmiş olup,

Taşkın ve Kuraklık Yönetim Planı Stratejik Çevresel Değerlendirme Raporlarında, "Havzalar içinde kalan muhafaza ormanlarında, taşkın, sel vb. ile havzalardaki su dengesinin korunmasını olumsuz yönde etkileyecek faaliyetlere yer verilmemesinin" yönetim planlarında bulunmasının, havzalardaki kuraklığın önlenmesine katkı sağlayacağı düşünülmektedir.

Bunun dışında Genel Müdürlüğümüzce ilave edilecek herhangi bir görüşümüz bulunmamaktadır.
Bilgilerini ve gereğini arz ederim.

İbrahim YÜZER
Genel Müdür a.
Genel Müdür Yardımcısı

Bu belge, güvenli elektronik imza ile imzalanmıştır.

Doğrulama Kodu: 469087CC-5FF9-4FBF-B4F9-11F79C29D136

Doğrulama Adresi: <https://www.turkiye.gov.tr/ogm-ebys>

Beştepe Mahallesi Söğütözü Caddesi No:8/1 06560 Yenimahalle/ANKARA

Telefon No:0 312 296 40 00 Belge Geçer No:0 312 296 34 70

e-posta: internet adresi:www.ogm.gov.tr

KEP Adresi : ogm@ogm.hz01.kep.tr

Bilgi için:Alaattin

ÇATALKAYA

Bilgisayar İşletmeni

Telefon No:(312) 296 34 80





T.C.
SANAYİ VE TEKNOLOJİ BAKANLIĞI
Sanayi Bölgeleri Genel Müdürlüğü

Sayı :E-10850389-453.99-3827707
Konu :Organize Sanayi Bölgeleri ile İlgili
Diğer İşler

04/07/2022

TARIM VE ORMAN BAKANLIĞINA
(Su Yönetimi Genel Müdürlüğü)

İlgi : 01.07.2022 tarihli ve 6191450 sayılı yazımız.

İlgi yazınızda Stratejik Çevresel Değerlendirme Kapsam Belirleme Toplantısında değerlendirilecek olan "Meriç Ergene ve Marmara Havzaları Stratejik Çevresel Değerlendirme Taslak Kapsam Belirleme Raporları"nın Bakanlığımızın web sayfası duyurular bölümünde yayınlanmış olduğu belirtilerek raporlara ilişkin görüşlerimizin 07/07/2022 tarihine kadar tarafınıza iletilmesi istenmektedir.

Hazırlanan raporların incelenmesi neticesinde; OSB sayılarında eksiklikler tespit edilmiştir. 29/05/2020 tarihinde Bakanlığımızdan sicil alan Kocaeli KOBİ OSB ile Kocaeli ilindeki OSB sayısı 14'e ulaşmış olup, 08/12/2020 tarihinde Bakanlığımızdan sicil alan Keşan Gıda İhtisas OSB ile Edirne ilindeki OSB sayısı ise 3'e olmuştur. Söz konusu raporlarda yer alan bilgilerin güncel OSB sayılarına göre revize edilmesi gerekmektedir.

Bilgilerinizi ve gereğini arz ederim.

Fatih TURAN
Bakan a.
Genel Müdür

Bu belge güvenli elektronik imza ile imzalanmıştır.

Belge Doğrulama Kodu: 2C8801DE-79BB-4931-81BD-7134D432F377 Belge Doğrulama Adresi: <https://www.turkiye.gov.tr/isb-abys>
Mustafa Kemal Mahallesi Dumlupınar Bulvarı Ekişehir Yolu 2151.Caddesi No:154 06510 Çankaya (ANKARA)
Telefon :0312 201 58 88 Bilgi için: Durum KARAKUŞ Mühendis
Faks:0312 201 58 23 e-posta: durum.karakus@sanayi.gov.tr
Kep: sanayiveteknolojibakanligi.sanayibolgeleri@hs01.kep.tr İnternet adresi: www.sanayi.gov.tr





T.C.
ÇEVRE, ŞEHİRCİLİK VE İKLİM DEĞİŞİKLİĞİ BAKANLIĞI
TABİAT VARLIKLARINI KORUMA GENEL MÜDÜRLÜĞÜ

IVEDİ

Sayı : E-91853676-251.99-4110019
Konu : Meriç Ergene ve Marmara Havzaları
Kuraklık Yönetim Planının Hazırlanması
2.İş İlerleme Toplantısı ve Stratejik
Çevresel Değerlendirme Kapsam Belirleme
Toplantısı

TARIM VE ORMAN BAKANLIĞINA
(Su Yönetimi Genel Müdürlüğü)

İlgi : Su Yönetimi Genel Müdürlüğü'nün 01.07.2022 tarihli ve E-43052308-251.08-6191450 sayılı yazısı.

İlgi yazınız ile, Kuraklık Yönetim Planları ile muhtemel kuraklık risklerinin olumsuz etkilerinin değerlendirilerek, asgari düzeye indirmek ve kuraklıklara karşı hazırlıklı olmak amacıyla havza bazında kuraklık öncesinde, esnasında ve sonrasında iyileştirme ve müdahale etme gibi çalışmaların planlanması ve yönlendirilmesinin hedeflendiği, "Meriç Ergene ve Marmara Havzaları Kuraklık Yönetim Planının Hazırlanması Projesi" kapsamında bugüne kadar gerçekleştirilen çalışmalar ile önümüzdeki 6 ay içerisinde yapılması planlanan çalışmaların değerlendirilmesi amacıyla "2. İş İlerleme Toplantısı" ve "Stratejik Çevresel Değerlendirme Kapsam Belirleme Toplantısı" nın düzenleneceği bildirilerek Genel Müdürlüğümüzden Rapora ilişkin görüşler ve toplantıya katılım sağlaması öngörülen personel bilgileri talep edilmektedir.

Bu kapsamda, söz konusu Taslak Raporu incelenmiş olup, 04.11.2021 tarih ve 4758 sayılı Cumhurbaşkanın Kararı ile "Marmara Denizi ve Adalar Özel Çevre Koruma Bölgesi" ilan edilmiş ve 05.11.2021 tarihli ve 31650 sayılı Resmi Gazete'de yayımlanmıştır. Söz konusu Raporun Korunan Alanlar Bölümüne Marmara Denizi ve Adalar Özel Çevre Koruma Bölgesinin eklenmesi, Genel Müdürlüğümüzce yürütülen "Su Kalitesinin ve Atıksu Arıtma Tesislerinin Verimliliğinin İzlenmesi Projesi" kapsamında Marmara Denizi ve Adalar Özel Çevre Koruma Bölgesi için de yaklaşık 100 nokta eklenmesi öngörülmektedir.

Ayrıca, Stratejik Çevresel Değerlendirme Kapsam Belirleme Toplantısına Genel Müdürlüğümüzü temsilen Ziraat Mühendisi Murat KARAHAN (murat.karahan@csb.gov.tr - tel: 0312 586 43 47) katılım sağlayacaktır.

Bilgilerinizi ve gereğini arz ederim.

Dr. Beyhan OKTAR
Bakan a.
Genel Müdür Yardımcısı V.

Bu belge, güvenli elektronik imza ile imzalanmıştır.
Doğrulama Kodu: 3614C4DB-0EE1-45BF-9B59-D95FBE430058 Doğrulama Adresi: <https://www.turkiye.gov.tr>
Mustafa Kemal Mahallesi Eskişehir Devlet Yolu (Dumlupınar Bulvarı) 9. km Bilgi için: Süreyya TAŞ
Çankaya/ANKARA Bilgisayar İşletmeni



Sayı : E-25779550-045.99-562269
Konu : Meriç Ergene ve Marmara Havzaları
Kuraklık Yönetim Planı Stratejik Çevresel
Değerlendirme Raporları görüşü

DAĞITIM YERLERİNE

İlgi : a) İçişleri Bakanlığı'nın (Afet ve Acil Durum Yönetimi Başkanlığı, Deprem ve Risk Azaltma Genel Müdürlüğü) 28.04.2023 tarihli ve E-34354033-045.99-548061 sayılı yazısı.
b) Çevre, Şehircilik ve İklim Değişikliği Bakanlığı'nın (Çevresel Etki Değerlendirmesi, İzin ve Denetim Genel Müdürlüğü) 12.04.2023 tarihli ve 6198935 sayılı yazısı.

Valiliğimize gönderilen İlgi (a) yazı eki ilgi (b) yazı ile; Stratejik Çevresel Değerlendirme (SÇD) Yönetmeliği uyarınca hazırlanan "Meriç Ergene Havzası Kuraklık Yönetimi Planı SÇD Raporu" ve "Marmara Havzası Kuraklık Yönetim Planı SÇD Raporu" hakkında kurum görüşü bildirilmesi istenmektedir.

Söz konusu raporlar; İstanbul İl Risk Azaltma Planı (İRAP)-2021 kapsamında incelenmiş olup, Müdürlüğümüzce ilave edilecek herhangi bir hususun bulunmadığı anlaşılmış olup, ayrıca raporların İzleme ve Ölçüm Ağı'nın Genişletilmesi-I tablosunda 2 nolu tedbir tavsiyesinde; "AFAD'ın kuraklık olayını da afet statüsüne alarak senaryolara göre bölgesel çalışmalar yaptırması" konusunun Afet ve Acil Durum Yönetimi Başkanlığı'nca değerlendirilmesinin uygun olacağı anlaşılmıştır.

Gereğini bilgilerinize arz ederim.

Dr. Yaşar AKSANYAR
Vali a.
Vali Yardımcısı

Dağıtım:

ÇEVRE, ŞEHİRCİLİK VE İKLİM DEĞİŞİKLİĞİ
BAKANLIĞINA (Çevresel Etki Değerlendirmesi,
İzin ve Denetim Genel Müdürlüğü) (ÇED Eğitim ve
SÇD Şube Müdürlüğü)
İÇİŞLERİ BAKANLIĞINA (Afet ve Acil Durum
Yönetimi Başkanlığı) (Deprem ve Risk Azaltma
Genel Müdürlüğü)

Bu belge, güvenli elektronik imza ile imzalanmıştır.

Doğrulama Kodu: 4BB58C86-77AC-4478-A486-BE6539ABE822

Doğrulama Adresi: <https://www.turkiye.gov.tr/afad-ebys>

5. Levent Mahallesi, 15 Temmuz Şehitler Caddesi No:1, Eyüpsultan/İSTANBUL
e-Posta: istanbul.ijyilestirme@afad.gov.tr İnternet Adresi: <https://istanbul.afad.gov.tr>
KEP Adresi : istanbulafad@hs01.kep.tr Telefon: 0212 6000600

Bilgi için:Duygu YILMAZ
Mühendis



Sayı : E-90769456-952.01.04.02-560510

04.05.2023

Konu : Meriç Ergene ve Marmara Havzaları
Kuraklık Yönetim Planı Stratejik Çevresel
Değerlendirme Raporları Görüşü.ÇEVRE, ŞEHİRCİLİK VE İKLİM DEĞİŞİKLİĞİ BAKANLIĞINA
(Çevresel Etki Değerlendirmesi, İzin ve Denetim Genel Müdürlüğü)

İlgi : AFAD Başkanlığının 28.04.2023 tarihli ve E-548061 sayılı yazısı.

İlgi yazıda; Çevre, Şehircilik ve İklim Değişikliği Bakanlığı Çed İzin ve Denetim Genel Müdürlüğü tarafından Stratejik Çevresel Değerlendirme (SÇD) Yönetmeliği uyarınca hazırlanan "Sakarya ve Susurluk Havzaları Kuraklık Yönetim Planı Taslak SÇD Raporları" hakkında kurum/birim görüşü istendiği belirtilmiştir.

Söz konusu raporda; Müdürlüğümüz görev ve sorumlulukları içerisinde yer alan, Afet ve Acil Durum Müdahale Hizmetleri Yönetmeliğine göre hazırlanan Türkiye Afet Müdahale Planı (TAMP-Kocaeli) kapsamında ilimizde "Toplanma Alanı" ve olarak belirlenen park, bahçe vb. alanlarının ve dikkate alınması,

Afet ve Acil Durum Müdahale Hizmetleri Yönetmeliği kapsamında hazırlanan Türkiye Afet Müdahale Planı Kocaeli İli Yerel Düzey Barınma Çalışma Grubu Operasyon Planı çerçevesinde, ilimiz genelinde "Geçici Barınma Alanı" olarak belirlenen alanların planlarda (çevre düzeni, imar vb.) göz önünde bulundurulması,

İçişleri Bakanlığı Afet ve Acil Durum Yönetimi Başkanlığınca yürütülen Bütünleşik Afet Risk Haritalarının Hazırlanması Projesi kapsamında, AFAD İl Müdürlüğümüz teknik elemanlarının çalışmaları sonucunda hazırlanan Kocaeli İli Heyelan Duyarlılık Haritasının dikkate alınması,

İlimizdeki kamu kurum ve kuruluşları, özel sektör, sivil toplum kuruluşları ve gerçek kişilerin katkılarıyla Afet ve Acil Durum Yönetimi Başkanlığının 29.12.2020 tarihli ve E.181896 sayılı Genelge esasları doğrultusunda hazırlanarak Valilik Makamının 01.10.2021 Olur'u ile onaylanarak yürürlüğe giren İLAfet Risk Azaltma Planının (İRAP)'da yer alan ve ilimizde taşkın riski ile ilgili belirlenmiş olan eylemlerin göz önünde bulundurulması,

"Marmara Havzası Taşkın Yönetim Planının Hazırlanması Projesi" kapsamında hazırlanan Taslak Stratejik Çevresel Değerlendirme Raporunun incelenmesi çerçevesinde ilimiz sınırlar içerisinde kalan, bahse konu toplanma-barınma alanları ile ilimiz genelinde meydana gelen afetler nedeniyle alınan Afete Maruz Bölgeler Kocaeli İli Heyelan Duyarlılık Haritası ve taşkın riski ile ilgili eylemlere ait bilgiler yazımız ekinde gönderilmekte olup bahsedilen konuların dikkate alınması hususlarında;

Bilgi ve gereğini arz ederim.

Bu belge, güvenli elektronik imza ile imzalanmıştır.

Doğrulama Kodu: 55256682-0568-4BF3-AFCC-E8F2B5730A8E

Doğrulama Adresi: <https://www.turkiye.gov.tr/afad-ebys>

Uzunçiftlik Atavler Mah. Sapanca Yolu Cad. No: 90 Kartepe KOCAELİ

Bilgi için: Nesrin CANBAY

Telefon No: (262) 321 10 29 Belge Geçer No: (262)331 81 81

Jeofizik Mühendisi

E-posta: kocaelimdr@afad.gov.tr İnternet Adresi: kocaeli.afad.gov.tr

Telefon No: (262) 321 10 29-

KEP Adresi : kocaeliafad@hs01.kep.tr

1132

Sayı : E-61134101-611.02-564601
Konu : Meriç Ergene ve Marmara Havzaları
Kuraklık Yönetim Planı Stratejik Çevresel
Değerlendirme Raporları Görüşü

DAĞITIM YERLERİNE

İlgi : a) Çevresel Etki Değerlendirmesi, İzin ve Denetim Genel Müdürlüğü'nün 12.04.2023 tarihli ve 6198935 sayılı.
b) Afet ve Acil Durum Yönetimi Başkanlığı'nın 28.04.2023 tarihli ve 548061 sayılı yazısı.

İlgi (a) yazı ile Valiliğimiz'den (İl Afet ve Acil Durum Müdürlüğü), SÇD Yönetmeliği uyarınca hazırlanan "Meriç Ergene Havzası Kuraklık Yönetim Planı SÇD Taslak Raporu" ve "Marmara Havzası Kuraklık Yönetim Planı SÇD Taslak Raporu" hakkında görüş talep edilmektedir.

Yalova ili sınırlarındaki Afete Maruz Bölgeleri gösterir Google Earth dosyası (.kmz), yazımız ekinde gönderilmektedir.

Bilgilerinizi ve gereğini arz ederim.

Mustafa Asım ALKAN
Vali a.
Vali Yardımcısı

Ek: Yalova İli Afete Maruz Bölgeleri Gösterir Google Earth Dosyası

Dağıtım:

Gereği:

Çevre, Şehircilik ve İklim Değişikliği Bakanlığına
(Çevresel Etki Değerlendirmesi, İzin ve Denetim
Genel Müdürlüğü)

Bilgi:

AFET VE ACİL DURUM YÖNETİMİ
BAŞKANLIĞINA

Bu belge, güvenli elektronik imza ile imzalanmıştır.

Doğrulama Kodu: 968862F0-A249-4798-A55F-CDA968DB03DE

Doğrulama Adresi: <https://www.turkiye.gov.tr/afad-ebys>

Bahçelievler Mah. Şiir.Ömer Faydalı Cad. Stadyum İçi YALOVA Telefon No: (226)
812 10 00 Belge Geçer No: (226) 813 11 30

Bilgi için: Taylan TÜRKMEN
Jeofizik Mühendisi
Telefon No: (226) 812 10 00

e-Posta: yalovamdr@afad.gov.tr İnternet Adresi: <https://yalova.afad.gov.tr>

KeP Adresi: yalovaaafad@nsUl.KeP.tr

KEP Adresi: yalovaaafad@nsUl.KeP.tr



13 KAYNAKÇA

- Akbař, A. (2014). Trkiye zerindeki nemli Kurak Yıllar. *Coęrafi Bilimler Dergisi* 12(2), 101-118.
- Atalay, İ. (1997). *Trkiye Coęrafyası*. Ege niversitesi Yayınları.
- Bahtiyar, M. (tarih yok). Atatrk niversitesi Ziraat Fakltesi, Toprak Strktr, Oluřumu ve nemi Ders Notu. *Prof. Dr. Metin Bahtiyar*.
- Bahtiyar, M. (b.t.). Atatrk niversitesi Ziraat Fakltesi, Toprak Strktr, Oluřumu ve nemi Ders Notu. *Prof. Dr. Metin Bahtiyar*.
- Bayramın, İ. (b.t.). Toprak Oluřumu, Sınıflandırma ve Haritalama, Ankara niversitesi Ziraat Fakltesi.
- Bayramın, İ. (tarih yok). Toprak Oluřumu, Sınıflandırma ve Haritalama, Ankara niversitesi Ziraat Fakltesi.
- Bryant, E. (1993). *Natural Hazards, Cambridge University Press*.
- Bursa Sanayi ve Teknoloji İl Mdrlę. (2019). *Bursa İl Sanayi Durum Raporu*.
- Bursa Sanayi ve Teknoloji İl Mdrlę. (2019). *Bursa İl Sanayi Durum Raporu*.
- Çanakkale Çevre ve řehircilik İl Mdrlę. (2019). *Çanakkale İl Çevre Durum Raporu*.
- Çanakkale İl Kltr ve Turizm Mdrlę. (2020). *Fotoęraf Galerisi*.
<https://canakkale.ktb.gov.tr/TR-70550/fotograf-galerisi.html> adresinden alındı
- Çanakkale İl Tarım ve Orman Mdrlę. (2020). *2020 Yılı Brifing Raporu*. Çanakkale.
- Çanakkale Sanayi ve Teknoloji İl Mdrlę. (2019). *Çanakkale İl Sanayi Durum Raporu*.
- CNN Trk. (2008, Eyll 11). *Trkiye 2008 yılını da kurak geçirdi*.
<https://www.cnnturk.com/2008/turkiye/09/11/turkiye.2008.yilini.da.kurak.gecirdi/493225.0/index.html> adresinden alındı
- Cumhuriyet Gazetesi. (2020, Ekim 16). *Gl çekildi, 1500 yıllık bazilika ortaya çıktı*.
cumhuriyet.com.tr: <https://www.cumhuriyet.com.tr/haber/gol-cekildi-1500-yillik-bazilika-ortaya-cikti-1773906> adresinden alındı
- Demuth, S., & Stahl, K. (2001). *Assessment of the Regional Impact of Droughts in Europe (ARIDE)-Final Report*. University of Freiburg/Institute of Hydrology.

- Doğa Koruma ve Milli Parklar Genel Müdürlüğü. (2016). *Gala Gölü Milli Parkı*.
<http://galagolu.tabiat.gov.tr/> adresinden alındı
- Doğa Koruma ve Milli Parklar Genel Müdürlüğü. (2016). *Kavaklımeşe Korusu Tabiat Parkı*.
<http://kavaklimesekorusu.tabiat.gov.tr/> adresinden alındı
- DSİ. (2014). *Marmara Havzası Master Planı*. Devlet Su İşleri.
- DSİ. (2014). *Seyhan Havzası Master Plan Raporu*.
- DSİ. (2014). *Stratejik Plan 2015-2019*. Ankara: Türkiye Cumhuriyeti Devlet Su İşleri Genel Müdürlüğü.
- DSİ. (2018). *Meriç-Ergene ve Kuzey Marmara Havzaları Master Plan Raporu*.
- DSİ. (2019). *DSİ 2019 Yılı Resmi Su Kaynakları İstatistikleri*. dsi.gov.tr:
<https://www.dsi.gov.tr/Sayfa/Detay/1344> adresinden alındı
- Edirne İl Kültür ve Turizm Müdürlüğü. (2021). *Edirne İl Kültür ve Turizm Müdürlüğü*.
<https://edirne.ktb.gov.tr/>.
- Edirne Sanayi ve Teknoloji İl Müdürlüğü. (2019). *Edirne İl Sanayi Durum Raporu*.
- Gemici, M. (2015, Aralık 28). *Şebeke Suyuna Adını Veren Su; Terkos*. iski.istanbul:
<https://iski.istanbul/web/tr-TR/kurumsal/haberler1/haberler-detay/sebeke-suyuna-adini-veren-su-terkos> adresinden alındı
- Hagman, G. (1984). Prevention better than cure. Report on human and environmental disasters in the third world.
- Hallegatte, S., Lecocq, F., & Perthuis, C. (2011). Designing Climate Change Adaptation Policies : An Economic Framework. *Policy Research working paper; no. WPS 5568*. World Bank, <https://openknowledge.worldbank.org/handle/10986/3335> License: CC BY 3.0 IGO.
- Hürriyet Gazetesi. (2001, Şubat 9). *Yağışlardaki azalma yüzde 50'ye ulaştı*.
<https://www.hurriyet.com.tr/gundem/yagislardaki-azalma-yuzde-50ye-ulasti-39224470> adresinden alındı
- İSKİ. (2021). *iski.istanbul*. <https://www.iski.istanbul/web/tr-TR/kurumsal/iski-hakkinda1/su-kaynaklaril> adresinden alındı
- İstanbul Çevre ve Şehircilik İl Müdürlüğü. (2020). *İstanbul İl Çevre Durum Raporu*.

- İstanbul İl Kültür ve Turizm Müdürlüğü. (2020). *İl Kültür ve Turizm Müdürlüğü*.
<https://istanbul.ktb.gov.tr/> adresinden alındı
- İstanbul Sanayi ve Teknoloji İl Müdürlüğü. (2019). *İstanbul İl Sanayi Durum Raporu*.
- Kadioğlu, M. (2012). *Türkiye’de İklim Değişikliği Risk Yönetimi*. Türkiye’nin İklim Değişikliği II. Ulusal Bildiriminin Hazırlanması Projesi Yayını.
- Kapluhan, E. (2013). Türkiye’de Kuraklık ve Kuraklığın Tarıma Etkisi. *MARMARA COĞRAFYA DERGİSİ*.
- Kırklareli Sanayi ve Teknoloji İl Müdürlüğü. (2019). *Kırklareli İl Sanayi Durum Raporu*.
- Kocaeli Çevre ve Şehircilik İl Müdürlüğü. (2019). *Kocaeli İl Çevre Durum Raporu*.
- Kocaeli İl Kültür ve Turizm Müdürlüğü. (2020). *Fotoğraf Galerisi*.
<https://kocaeli.ktb.gov.tr/TR-69361/fotograf-galerisi.html> adresinden alındı
- Kocaeli Sanayi ve Teknoloji İl Müdürlüğü. (2019). *Kocaeli İl Sanayi Durum Raporu*.
- MGM. (2020). *2020 Yılı Kuraklık Değerlendirmesi*.
<https://www.mgm.gov.tr/veridegerlendirme/kuraklik-analizi.aspx?d=yillik> adresinden alındı
- MGM. (2021). *mgm.gov.tr. Türkiye İklim Sınıflandırılması*:
<https://www.mgm.gov.tr/FILES/genel/sss/iklimsiniflandirmalariturkiye.pdf> adresinden alındı
- Mishra, A., & Singh, V. (2010). A review of drought concepts. *Journal of hydrology*.
- MTA. (2021, Temmuz). *Maden Tetkik ve Arama Genel Müdürlüğü*. <https://www.mta.gov.tr/> adresinden alındı
- NDMC. (2012). *National Drought Mitigation Center (NDMC) : Drought Basics, Planning* .
<http://drought.unl.edu> adresinden alındı
- Özdemir, D., & Erkuş, K. (2015). Türkiye’nin Su Potansiyelinin Belirlenmesi Çalışmaları. *Türkiye Su Bütçesinin Belirlenmesi Çalıştayı*.
- SEGE. (2017). *İllerin ve Bölgelerin Sosyo-Ekonomik Gelişmişlik Sıralaması Araştırması*. Sanayi ve Teknoloji Bakanlığı Kalkınma Ajansları Genel Müdürlüğü.
- Şen, Z. (1998). Probabilistic formulation of spatio-temporal drought pattern. *Theoretical and applied climatology*, 61(3-4), 197-206.

- Şengüler, İ. (2013). *Ergene (Trakya) Havzası'nın Jeolojisi ve Kömür Potansiyeli*. mta.gov.tr: https://www.mta.gov.tr/v3.0/sayfalar/hizmetler/kutuphane/ekonomi-bultenleri/2013_16/109.pdf adresinden alındı
- STB. (2019). <https://www.sanayi.gov.tr/plan-program-raporlar-ve-yayinlar/81-il-sanayi-durum-raporlari> adresinden alındı
- SYGM. (2016). *İklim Değişikliğinin Su Kaynaklarına Etkisi Projesi Proje Nihai Raporu*. Ankara: Türkiye Cumhuriyeti Tarım Orman Bakanlığı Su Yönetimi Genel Müdürlüğü.
- SYGM. (2018). *Meriç-Ergene Nehir Havzası Yönetim Planı*.
- T.C Kültür ve Turizm Bakanlığı. (2018). *İstanbul Kültür Çalıştayı Kitabı*.
- T.C Kültür ve Turizm Bakanlığı. (2021). *Turizm Tesis İstatistikleri*. <https://yigm.ktb.gov.tr/TR-201131/tesis-istatistikleri.html> adresinden alındı
- Tarım ve Orman Bakanlığı. (2010). *Meriç- Ergene Havzası Endüstriyel Atıksu Yönetimi Ana Plan Çalışması*. [tarimorman.gov.tr: https://www.tarimorman.gov.tr/SYGM/Sayfalar/Detay.aspx?SayfaId=6](https://www.tarimorman.gov.tr/SYGM/Sayfalar/Detay.aspx?SayfaId=6) adresinden alındı
- Tekin, S. (2015). 19. Yüzyılın Sonu 20. Yüzyılın Başlarında Batı Anadolu'da Yaşanan Kuraklık Olayları. *The Journal of Academic Social Science Studies Number: 33*, 329-341.
- Tekirdağ Sanayi ve Teknoloji İl Müdürlüğü. (2019). *Tekirdağ İl Sanayi Durum Raporu*.
- Tombul, M. (2015). *Çanakkale Kültür Envanteri*.
- TÜBİTAK MAM. (2013). *Havza Koruma Eylem Planlarının Hazırlanması-Marmara Havzası*.
- TÜİK. (2020). *İş Gücü İstatistikleri*. Türkiye İstatistik Kurumu. adresinden alındı
- TÜİK. (2021, Haziran). *Gelir ve Yaşam Koşulları Araştırması Bölgesel Sonuçları, 2020*. <https://data.tuik.gov.tr/Bulten/Index?p=Gelir-ve-Yasam-Kosullari-Arastirmasi-Bolgesel-Sonuclari-2020-37405> adresinden alındı
- Türkeş, M., & Erlat, E. (2003). Precipitation Changes and Variability in Turkey Linked to the North Atlantic Oscillation During the Period 1930-2000. *International Journal of Climatology*, 23, 1771-1796.
- Türkeş, M., & Erlat, E. (2005). Climatological responses of winter precipitation in Turkey to variability of the North Atlantic oscillation during the period 1930–2001. *Theoretical and Applied Climatology*, 81, 45-69.

- Türkeş, M., Akgündüz, A. S., & Demirörs, Z. (2009). Palmer Kuraklık İndisi'ne göre İç Anadolu Bölgesi'nin Konya Bölümü'ndeki kurak dönemler ve kuraklık şiddeti. *Coğrafi Bilimler Dergisi*, 7, 129-144.
- UNESCO & WWF. (2016). *Drought risk management: A strategic approach*.
- van Loon, A. (2015). Hydrological drought explained. *WIREs Water*.
- Wilhite, D., & Buchanan Smith, M. (2005). Drought as Hazard: Understanding the Natural and Social Context. D. Wilhite içinde, *Proceeding of Drought and Water Crises: Science, Technology, and Management Issues*. CRC Press.
- Wilhite, D., & Glantz, M. (1985). *Understanding: the Drought Phenomenon: The Role of Definitions*.
- Wilhite, D., & Glantz, M. (1985). *Understanding: the Drought Phenomenon: The Role of Definitions*.
- Wilhite, D., Sivakumar, M., & Pulwarty, R. (2014). Managing drought risk in a changing climate: the role of National Drought Policy. *Weather and Climate Extremes* 3:4-13.
- Yalova Sanayi ve Teknoloji İl Müdürlüğü. (2019). *Yalova İl Sanayi Durum Raporu*.
- Yevjevich, V. (1967). Objective approach to definitions and investigations of continental hydrologic droughts. *Hydrology papers (Colorado State University); no. 23*.
- Yıldız, O. (2009). Assessing Temporal and Spatial Characteristics of Droughts in the Hirfanlı Dam Basin, Turkey. *Scientific Research and Essays*, 4(4), 249-255.
- Yıldız, O. (2014). Spatiotemporal Analysis of Historical Droughts in the Central Anatolia, Turkey. *Gazi University Journal of Science (GU J Sci)*, Vol. 27, No. 4, 1177-1184.

