

TOKAT

DOĐAL SİT ALANLARI

SIRA NO	İLÇESİ	ADI	SİT TÜRÜ
1	NİKSAR	EFKERİT VADİSİ	DOĐAL VE ARKEOLOJİK SİT ALANI
2	ZİLE	EVRENKÖY MAĐARASI	2. DERECE DOĐAL SİT ALANI
3	PAZAR	BALLICA MAĐARASI	2. DERECE DOĐAL SİT ALANI

TABIAT VARLIKLARI

SIRA NO	İLÇESİ	MEVKİİ	STATÜ
1	TURHAL	SEYFİ DEMİRSOY MAHALLESİ- ŞEKER FABRİKASI BAHÇESİ	ANIT AĐAÇ (1 ADET KAVAK)
2	ERBAA	CUMHURİYET MAHALLESİ	ANIT AĐAÇ (2 ADET ÇINAR)
3	PAZAR	CUMHURİYET CADDESİ	ANIT AĐAÇ (1 ADET ÇINAR)
4	MERKEZ	YENİ TABAKHANE MAH. ALİPAŞA CAMİİ AVLUSU	ANIT AĐAÇ (2 ADET ÇINAR)

EFKERİT VADİSİ

Tokat ili Niksar ilçesinde Efkerit Mağarası ve Mühür Kesen Türbesinin yer aldığı Efkerit Vadisi Sivas Kültür ve Tabiat Varlıklarını Koruma Bölge Kurulunun 25.03.2011 tarih ve 2273 sayılı kararı ile doğal ve arkeolojik sit alanı olarak belirlenmiş olup, doğal ve arkeolojik sit alanının derecesi ve sınırları kurum görüşleri tamamlanınca belirlenecektir.




Niksar Kent merkezine 10 km uzaklıkta bulunan Efkerit mevkiinde mağaralar, irili ufaklı Tümülüsler, mezar kalıntıları ve Luvilere ait bir tapınaktan oluşan bir kanyonda yer almaktadır. Anadolu'da yaşayan ilk ırklardan olan Luviler, M.Ö. 3000 yıllarında gerçekleştiği düşünülen Nuh Tufanı'ndan kaçarak bu mağara ve tapınakları inşa ettiği genel kanaattir. Daha sonra bu mağara Nizamettin Yağıbasan tarafından askeri üs olarak kullanıldığı çeşitli kaynaklarda yer almaktadır.



EVRENKÖY MAĞARASI

Tokat ili Zile ilçesi Evrenköy kasabasında yer alan Evrenköy Mağarası'nın, Sivas Kültür ve Tabiat Varlıklarını Koruma Bölge Kurulunun 04.12.2010 tarih ve 2105 sayılı kararı ile II. derece doğal sit alanı olarak belirlenmesine karar verilmiştir.

Mağaranın hemen girişindeki, tabanı çöküntü kayalarla ve taşlarla kaplı ilk salon yaklaşık 8 m yükseklik, 5 m genişlik ile mağaranın en büyük salonudur. Kalan kısımlarda ise tavan yüksekliği ortalama 4-5 m, pasajların genişlikleri ise ortalama 3-4 m civarındadır. Dolayısıyla mağara, hacmi küçük pasaj ve salonlardan oluşmaktadır. Mağara girişten hemen sonra uzunluğu 15-20 m'yi aşmayan, birbirlerine küçük pasajlarla bağlı iki kola ayrılmaktadır. Bunların haricinde ancak sürünerek girilebilecek ve yalnızca 2-3 m uzunluğunda olan darallar mevcuttur. Mağarada sarkıt, dikit, akmataşı, perde gibi oluşumlar bulunmakta fakat bunların büyük bir kısmı insanlar tarafından tahrip edilmiş, üzerlerine yazılar yazılmış ve doğal yapıları bozulmuştur.



BALLICA MAĞARASI


Tokat ili Pazar İlçesi Ballica Mağarası'nın, Sivas Kültür ve Tabiat Varlıklarını Koruma Bölge Kurulunun 28.01.2009 tarih ve 1118 sayılı kararı ile II. Derece doğal sit alanı olarak tescil edilmesine, II. Derece doğal sit sınırının 1/10000 ölçekli uzun devreli gelişme planındaki şekliyle belirlenmesi ve Çevre ve Orman Bakanlığı tarafından hazırlanan 1/10000 ölçekli uzun devreli gelişme planının uygun olduğuna karar verilmiştir.

Ziyarete açılan 8 salonu 680 m. uzunluğunda ve 95 m. yüksekliğinde olan Ballica Mağarası, dünyanın en büyük ve en görkemli mağaralarından biri. Bu doğa harikası, henüz ziyarete açılmayan ve keşfedilmemiş bölümleri ile gizemini korumayı sürdürüyor.

Ballica Mağarası'ndaki oluşumları izlemek, doğal bir müzeyi gezmek gibi. Yaşı yaklaşık 3.4 milyon yıl olarak tespit edilen Ballica Mağarası, şimdiye kadar tespit edilen tüm mağara oluşumlarına sahip olmanın yanı sıra, özgün Soğan Sarkıtları ile de uluslararası önem taşıyor. Mağaranın ziyarete açılan bölümlerinde dolaşmak, her adımda hayrete düşüren, heyecan veren gizemli bir yolculuğa çıkmak gibi.

Ballica Mağarası, Tokat'ın 26 km. güney batısında yer alan Pazar ilçesinin Ballica Köyü'nde, deniz seviyesine göre 1.085 m. rakımda yer alıyor. Pazar ilçesinden Ballica Mağarası'na ulaşan 8 km'lik yol, Kral Yolu'na bağlanan Selçuklu Dönemi'ne ait bir köprü'nün yanından geçiyor. Yapımı 1238 yılına tarihlenen ve 2006 yılında restorasyon çalışmalarına başlanan Mahperi Sultan Kervansarayı da Mağara yolu üzerinde yer alıyor.

1987 yılında başlayan araştırma ve haritalandırma çalışmalarını 1995 yılında yapılan yürüme yolları ve ışıklandırma çalışmaları izlemiştir. Ballica Mağarası, kristalleşmiş kireçtaşlarından meydana gelmiştir ve ziyarete açılan bölümlerinde 8 salon gezilebilir. Ortalama sıcaklığı 18 C ve ortalama nem oranı % 54 olan mağaranın bol oksijenli havası nefes almayı kolaylaştırmaktadır.



Tokat ili tabiat varlıkları



Tokat ili, Turhal ilçesi, Şeker Fabrikası içinde bulunan «Koca Kavak» ağacı, Kayseri Kültür ve Tabiat Varlıklarını Koruma Kurulu'nun 12.01.1996 tarih ve 1987 sayılı kararı ile taşınmaz kültür varlığı olarak tescil edilmiştir.

Tokat ili, Erbaa ilçe merkezindeki, Cumhuriyet Mahallesinde bulunan 2 adet çınar ağacı Kayseri Kültür ve Tabiat Varlıklarını Koruma Kurulu'nun 24.09.1998 tarih ve 2330 sayılı kararı ile doğal anıt olarak tescil edilmiştir.



Tokat ili, Pazar ilçesi, Cumhuriyet Caddesi'ndeki çınar ağacı, Sivas Kültür ve Tabiat Varlıklarını Koruma Bölge Kurulunun 18.05.2010 tarih ve 1792 sayılı kararı ile korunması gerekli anıt ağaç olarak tescil edilmiştir.



Tokat ili, Merkez ilçe, Yenitabakhane Mahallesi, Ali Paşa Camii Avlusundayer alan 2 adet çınar ağacının Sivas Kültür ve Tabiat Varlıklarını Koruma Bölge Kurulunun 24.12.2008 tarih ve 1076 sayılı kararı ile korunması gerekli anıt ağaç olarak tescil edilmiştir.

