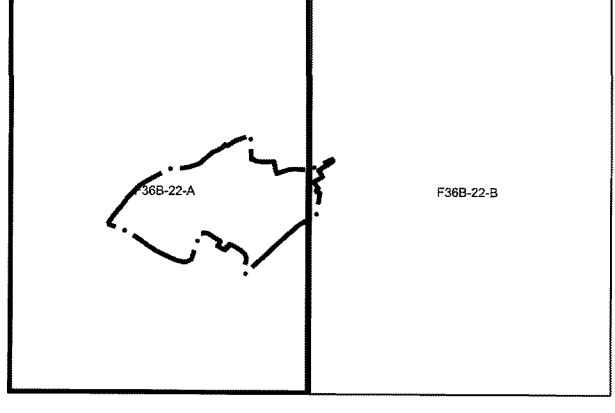


İLKADIM  
(SAMSUN BÜYÜKŞEHİR)  
F36-b-22-a

01						
06						
11		B				
16						
F	21	22	23	24	25	

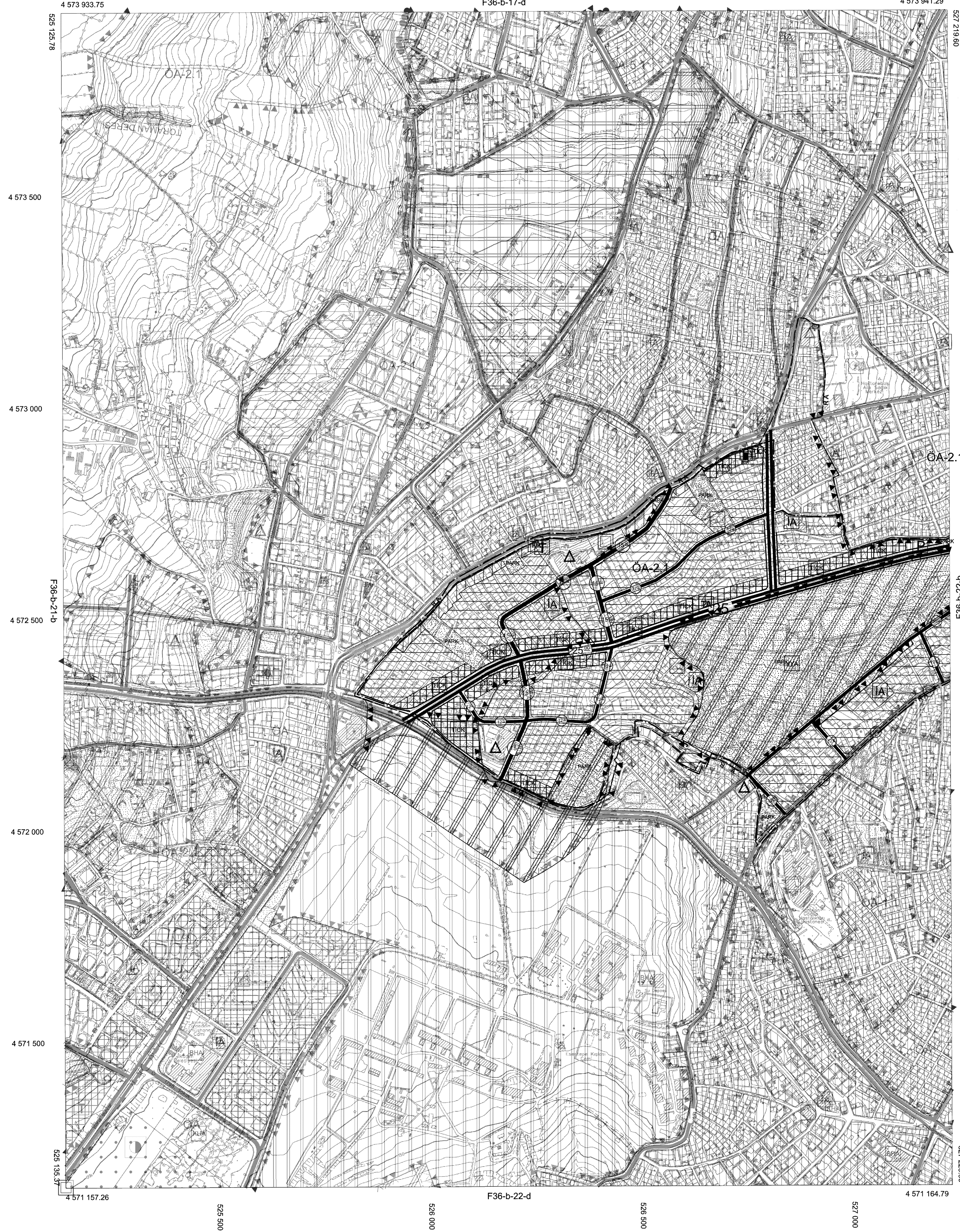
SAMSUN İLİ İLKADIM İLÇESİ  
KÖKÇÜOĞLU, SAİTBEY, ULUGAZI MAHALLELERİ  
"RİSKLİ ALAN" AMAÇLI 1/5000 ÖLÇEKLİ  
NAZİM İMAR PLANI DEĞİŞİKLİĞİ




MEKANSAL PLANLAMA  
SAMSUN BÜYÜKŞEHİR BELEDİYESİ

İNŞAAT VE İKİMLİK  
SAMSUN BÜYÜKŞEHİR BELEDİYESİ

Dosya No : 550132345  
Plan No : N.İ.P.551047372  
Ölçek : 1/5000  
Müellifçe hazırlanan Samsun İli, İlkadım İlçesi, Kökçüoğlu ve Ulugazi Mahalleleri "Riskli Alan" amaçlı -2- paftalık 1/5000 ölçekli nazım imar planı değişikliği 6306 Afet Riski Altındaki Alanların Dönüştürülmesi Hakkında Kanununun 6. Maddesi uyarınca onaylandı.  
T.C.  
ÇEVRE, ŞEHİRCİLİK VE İKLİM  
DEĞİŞİKLİĞİ BAKANLIĞI  
Mekansal Planlama Genel Müdürlüğü.



İTİF96 KOORDİNAT SİSTEMİNDE VE  
2005.0 EPİSÜNGER ÇAĞRI HARİTACILIK  
VE İNŞ. TAAH. TİC. VE SAN. LTD. ŞTİ.  
TARAFINDAN YAPILAN 101 ADET  
HALİHAZIR HARİTA ÇIKARILMIŞTIR.  
29/03/2023



İLLER BANKASI MENKUL DEĞERLER  
OSMAN NURİ ÖSMANLI  
MEKANSAL PLANLAMA DAİRESİ BAŞKANI

28/04/2022 TARİHİNDE ÇIKARILAN HAVA FOTOĞRAF-ARINDAN ÜRETİLEN PAFTALARDA,  
KİMYETLİ ENJEKTE VE YERSEL BÜTÜNLEME İNŞA DİŞİ ÇATI SINIRLARINDAN  
YAPILMIŞTIR.  
NOT: HALİHAZIR HARİTA SINIRI BELEDİYE/MÜCAVİR ALAN SINIRI OLARAK  
KULLANILAMAZ.

1/5000

MÜTEAHHİT: ÇAĞRI HARİTACILIK VE İNŞ. TAAH.  
TİC. VE SAN. LTD. ŞTİ.

İLKADIM-F36-b-22-a  
(SAMSUN BÜYÜKŞEHİR)