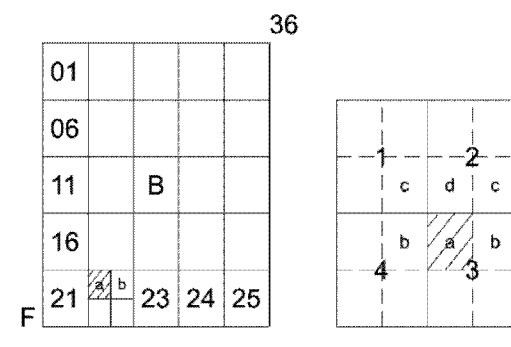
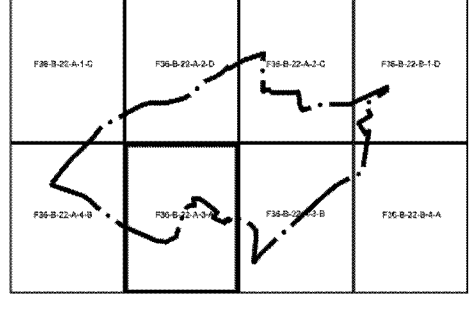


SAMSUN İLİ İLKADIM İLÇESİ
KÖKÇÜOĞLU SAİTBAY ULUGAZI MAHALLELERİ
"RİSKLİ ALAN" AMAÇLI 1/1000 ÖLÇEKLİ
UYGULAMA İMAR PLANI DEĞİŞİKLİĞİ



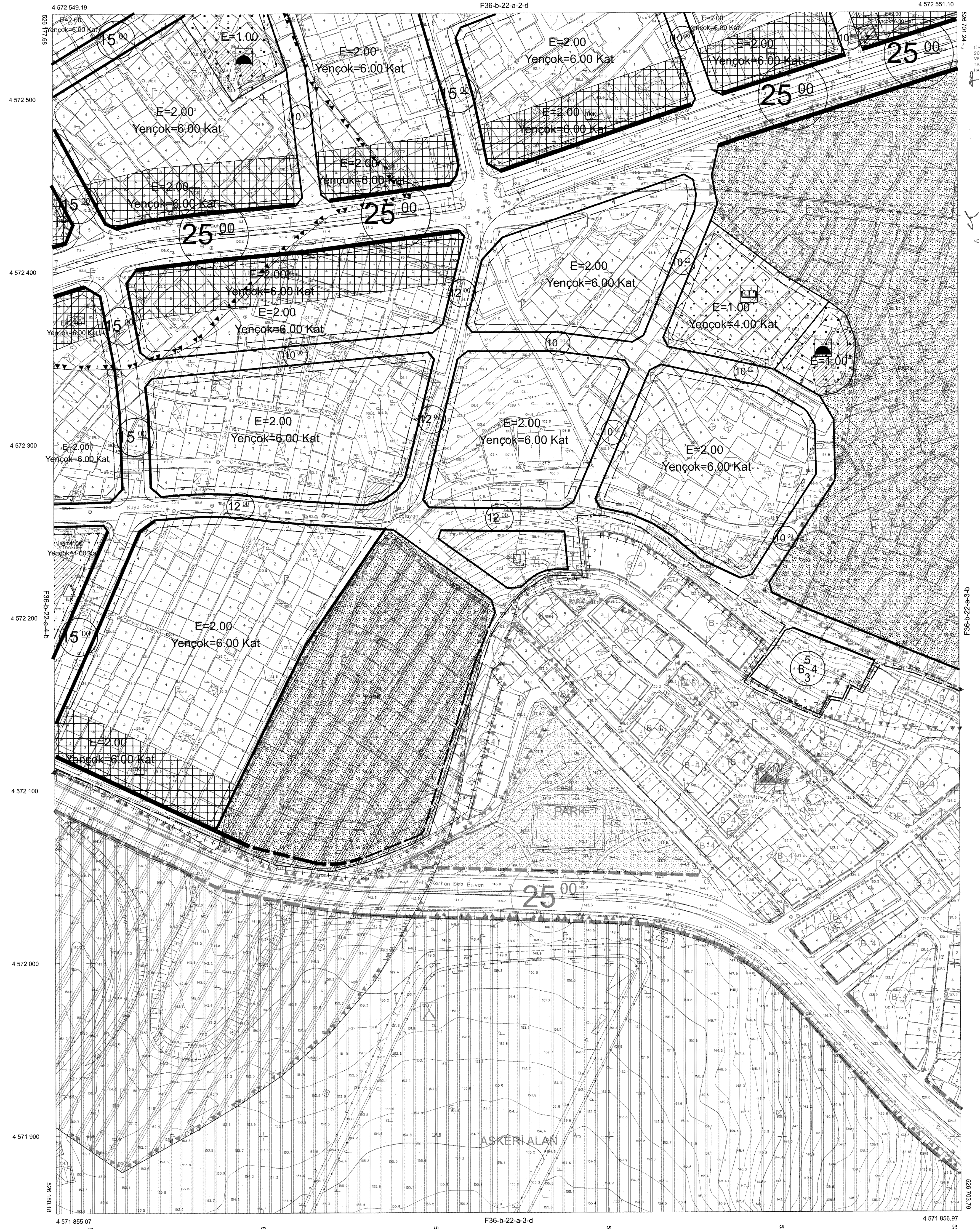
İlkadım
(SAMSUN BÜYÜKŞEHİR)
F36-b-22-a-3-a

SERDAR SAĞLAM
ŞEHİR PLANCISI
SAMSUN BÜYÜKŞEHİR BELEDİYESİ




ZENNİRE ALBAYRAK
ŞEHİR VE BÖLGE PLANCISI
SAMSUN BÜYÜKŞEHİR BELEDİYESİ

Dosya No : 550132345
Plan No : U.P.551051456
Ölçek : 1/1000
Müellifinçe hazırlanan Samsun İli, İlkadım İlçesi,
Saitbey, Kökçüoğlu ve Ulugazi Mahalleleri "Riskli
Alan" amaçlı 5-6 parafak 1/1000 ölçekli uygulama
İmar planı değişikliği 6306 Afet Riski Altındaki
Alanların Dönüştürülmesi Hakkında Kanunun 6.
Maddesi uyarınca enayitlendi.
T.C.
ÇEVRE, ŞEHİRCİLİK VE İKLİM DEĞİŞİKLİĞİ BAKANLIĞI
Mekansal Planlama Genel Müdürlüğü a.



İTİFAK KORDİNAT SİSTEMİNDE VE
2000.0 EPÖSÜNDE ÇAĞRI HARİTACILIK
VE İNŞ. TAHH. T.C. VE SAN. LTD. ŞTİ.
TARAFINDAN YAPILAN 1034 ADET
POLİHAZİR HARİTA ÇİZİMİSİTİR.
29/03/2023



İlkadım-F36-b-22-a-3-a
(SAMSUN BÜYÜKŞEHİR)

1/1000

MÜTEAHHİTİ ÇAĞRI HARİTACILIK VE İNŞ. TAHH.
T.C. VE SAN. LTD. ŞTİ.

28/04/2022 TARİHİNDE ÇEKİLEN HAVA FOTOĞRAFLARINDAN ÜRETİLEN PAFTALARDA,
KİMYETLENİRME VE YERSEL BÜTÜNLEME İNMA DİŞ CATI SINIRLARINDAN
YARLANMİTİR.
NOT: HALHAZİR HARİTA SINRI BELEDİYE/MÜCAVİR ALAN SINRI OLUNAK
KULLANILAMAZ.