

SAMSUN İLİ İLKADIM İLÇESİ
KÖKÇÜOĞLU SAİTBREY ULUGAZI MAHALLELERİ
"RİSKLİ ALAN" AMAÇLI 1/1000 ÖLÇEKLİ
UYGULAMA İMAR PLANI DEĞİŞİKLİĞİ

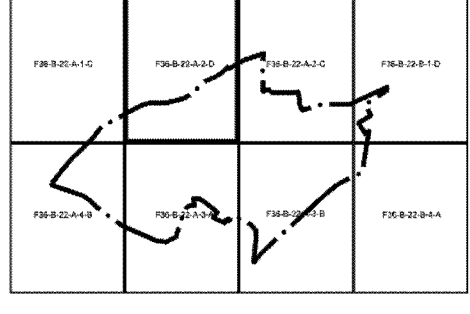
01					
06					
11	B				
16					
21		23	24	25	

1	2
c	c
4	b
a	3

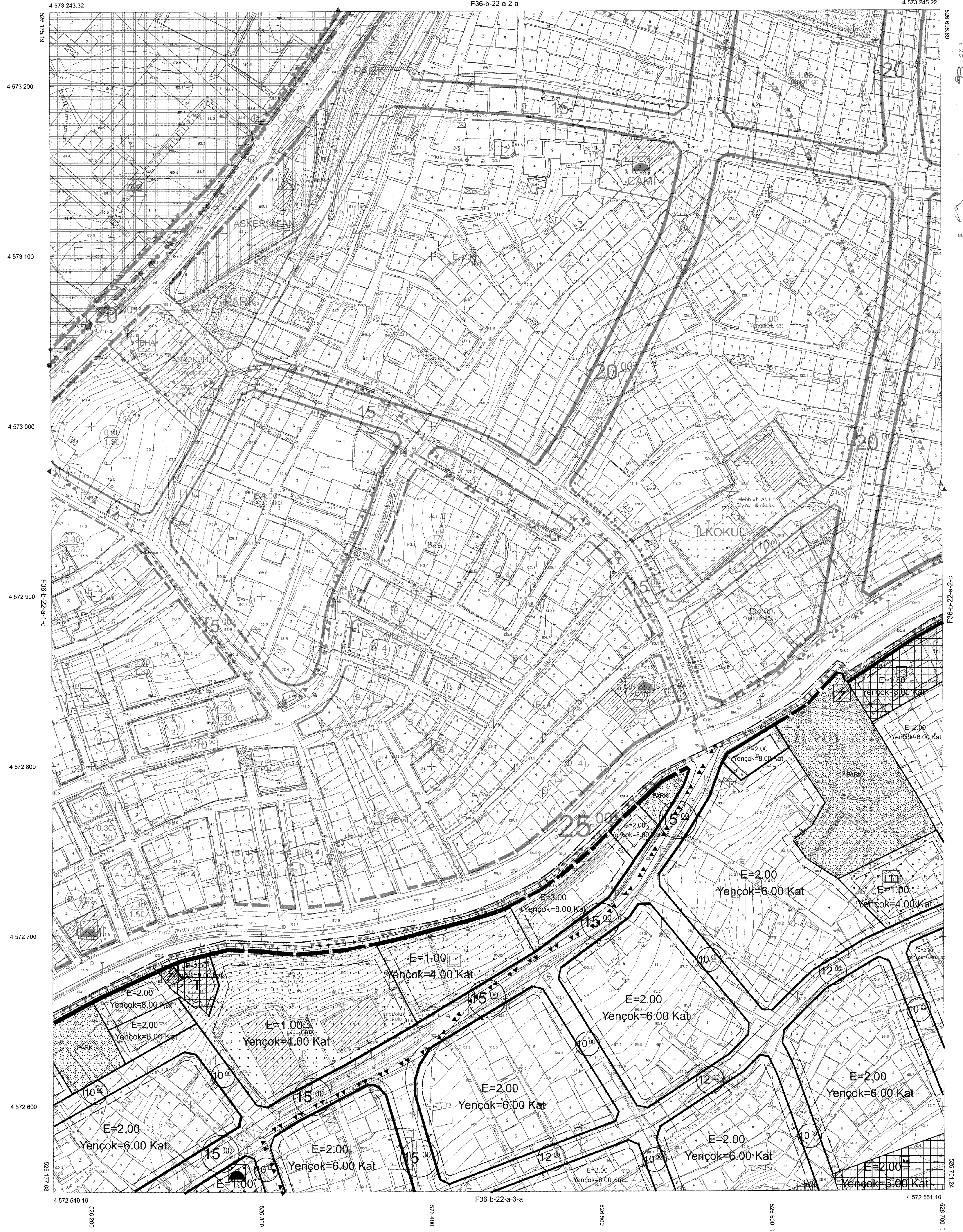
İlkadım
(SAMSUN BÜYÜKŞEHİR)
F36-b-22-a-2-d

SERDAR SAĞLAM
ŞEHİR PLANCISI
SAMSUN BÜYÜKŞEHİR BELEDİYESİ


ZENNİRE ALBAYRAK
ŞEHİR VE BÖLGE PLANCISI
SAMSUN BÜYÜKŞEHİR BELEDİYESİ



Dosya No : 550132345
Plan No : U.I.P.551051456
Ölçek : 1/1000
Müellifince hazırlanan Samsun İli, İlkadım İlçesi, Saibrey, Kökçüoğlu ve Ulugazi Mahalleleri "Riskli Alan" amaçlı 1:5000 ölçekli uygulama imar planı değişikliği 6306 Afet Riski Altındaki Alanların Dönüştürülmesi Hakkında Kanunun 6. Maddesi uyarınca onaylandı.
T.C.
ÇEVRE, ŞEHİRCİLİK VE İKLİM DEĞİŞİKLİĞİ BAKANLIĞI
Mekansal Planlama Genel Müdürlüğü



İTIR99 KODORINAT SİSTEMİNDE VE
2020.0 EPOĞUNDA ÇAĞRI HARITACILIK
VE İNŞ. TAHH. LTD. VE SAN. LTD. ŞTİ.
TARAFINDAN YAPILAN 1034 ABET
KARSHAZIR HARITA ÇIKARILMIŞTIR.
29/03/2023



28/04/2022 TARHİNDE ÇEVİLEN HAVA FOTOGRAFILARINDAN ÜRETİLEN PAFTALARDA,
HİYMETLENDİRME VE YERSEL BÜTÜNLEME BNA DİS ÇATI SINIRLARINDAN
YARARLANILMIŞTIR.
NOT: HALHAZIR HARITA SINRI BELEDİYE/MÜDÜRLÜK ALAN SINRI OLARAK
KULLANILAMAZ.

1/1000

MÜTEAHHİTİ: ÇAĞRI HARITACILIK VE İNŞ. TAHH.
TİC. VE SAN. LTD. ŞTİ.

İlkadım-F36-b-22-a-2-d
(SAMSUN BÜYÜKŞEHİR)