





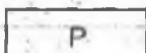





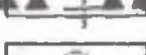


# SAMSUN İLİ ATAKUM İLÇESİ KURUPELİT YAT LİMANI NAZİM İMAR PLANI

## GÖSTERİM

-  PLAN ONAMA SINIRI
-  KİYİ KENAR ÇİZGİSİ
-  KARAYOLLARI YOL KENARI KORUMA KUŞAĞI
-  YAT LİMANI ALANI
-  PARK
-  GENEL OTOPARK ALANI
-  İKİNCİ DERECE YOL
-  ŞEV
-  HAVA MANİA PLANI
-  ÖNLEMLİ ALAN SINIRI
-  SONDAJ KUYUSU
-  KUVATERNER YAŞLI ALÜVYON ÇÖKELLER
-  ÖNLEM ALINABİLECEK ALANLAR (ŞİŞME-OTURMA, TAŞIMA GÜCÜ VB.)



## PLAN NOTLARI

- 1) BU PLAN VE PLAN NOTLARINDA BELİRTİLMİYEN HUSUSLARDA KONU İLE İLGİLİ DİĞER MER'İ KANUN VE İLGİLİ YÖNETMELİKLERE UYULACAKTIR.
- 2) 1/1000 UYGULAMA İMAR PLANI ONAYLANMADAN UYGULAMAYA GEÇİLEMEZ.
- 3) PLAN ONAMA SINIRLARI DIŞINDAKİ ALANLARDA İMAR PLANI BİLGİSİ MER'İ İMAR PLANINDA BİLGİ AMAÇLI AKTARILMIŞTIR. AKTARMA SURETİYLE PAFTALARA İŞLENEN İMAR PLANI BİLGİSİNE GÖRE HERHANGİ BİR İŞLEM YAPILAMAZ.

SAMSUN-F36-a-20-b

1:5000

Samsun Büyükşehir Belediyesi, SASKİ Genel Müdürlüğü tarafından yapılmıştır.  
Samsun Metropolitan Alanında ait Fotogrametrik, Sayısal Harita ve Harita İncelendi ve onandı.

1	2	3	4	5
6	7	8	9	10
11	12	13	14	15
16	17	18	19	20
21	22	23	24	25

Haziran 2005 tarihli hava fotoğraflarından,  
Fotogrametri yöntemiyle oluşturulmuştur.  
Eşyükseklik eğrileri arası 5 metredir.  
Yapılar suyaak gözlemlenmiş gibidir.  
Yapımcı firma : MNG Bilgiyay A.Ş.

*Z. ÖREN*  
Zafer ÖREN  
Proje Müdürü

*A. YILMAZ*  
A. YILMAZ  
Harita Mühendisi

*L. COŞKUN*  
L. COŞKUN  
Harita Mühendisi

*S. TÜRKER*  
S. TÜRKER  
Harita Mühendisi

*A. R. DİBLİ*  
A. R. DİBLİ  
SASKİ Genel Müd. Yrd.

*Ç. ÖNCEL*  
Ç. ÖNCEL  
SASKİ Genel Müd.

*Y. Z. YILMAZ*  
Y. Z. YILMAZ  
Samsun Büyükşehir Be. Başkanı

Harita Şube Müdürü

Harita - Enerji Kamulesteme

Denetçi Başkanı