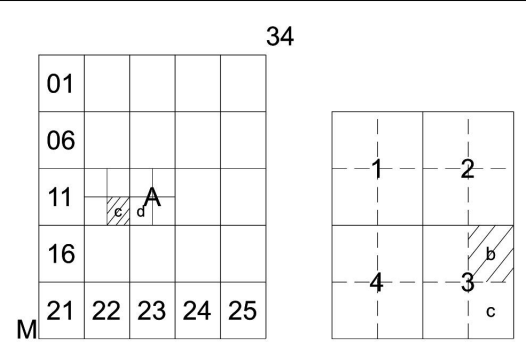
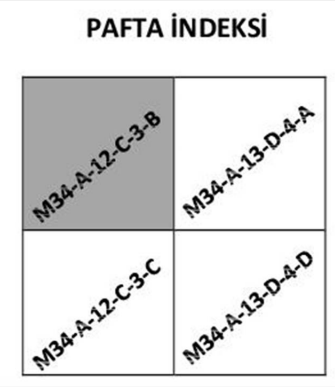


Niğde-Çamardı
(Demirkazık Köyü)
M34-a-12-c-3-b
M34-a-12-c-2-c



ALADAĞLAR MİLLİ PARK KAPSAMINDA NİĞDE İLİ, ÇAMARDI İLÇESİ, DEMİRKAZIK KÖYÜ 129 ADA, 1-9-10 VE 11 NUMARALI PARSELLERE İLİŞKİN 1/1000 ÖLÇEKLİ UYGULAMA İMAR PLANI

ÖLÇEK: 1/1000
PAFTA NO: M34-A-12-C-3-B
PİN NO: UİP-511065237



Sıla ÖZDEMİR
Şehir Plancısı

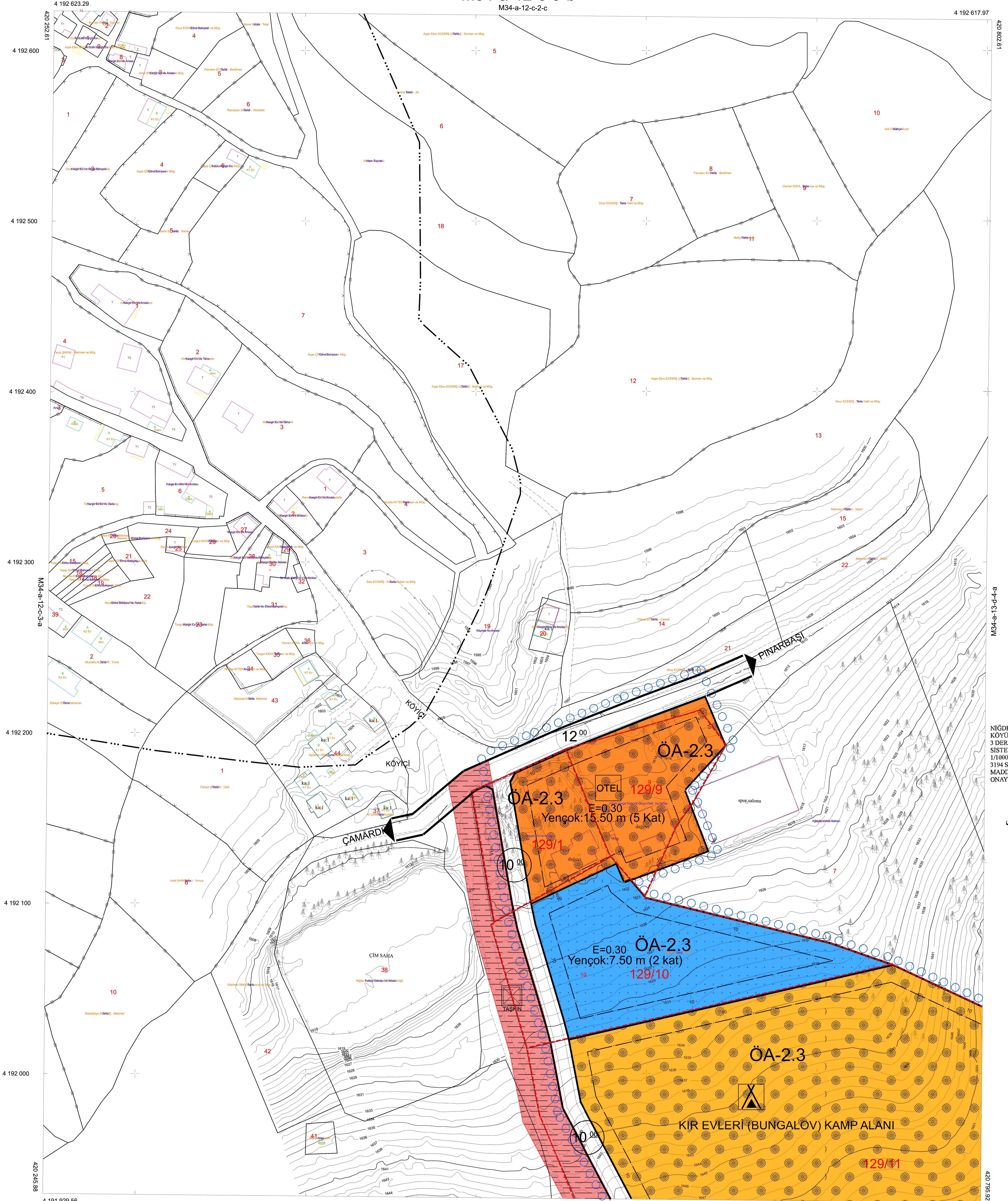
Burhan ÖZDEMİR
2. Bölge Planlama Şube
Müdürü

ALADAĞLAR MİLLİ PARK KAPSAMINDA NİĞDE İLİ ÇAMARDI İLÇESİ DEMİRKAZIK KÖYÜ 129 ADA, 1-9-10 VE 11 NUMARALI PARSELLERE İLİŞKİN 1/1000 ÖLÇEKLİ UYGULAMA İMAR PLANI

Plan İşlem No: UİP-511065237
Kurum Arşiv No: 92/2024
Ölçek: 1/1000
Aladağlar Milli Park Kapsamında Niğde İli Çamardı İlçesi Demirkazık Köyü 129 Ada, 1-9-10 Ve 11 Numaralı Parsellere İlişkin -4- paftalık 1/1000 ölçekli Uygulama İmar Planı Bakanlık Makamının 02.09.2024 tarih ve 18347387 sayılı Oluş'a ile 1 numaralı Cumhurbaşkanlığı Kararnamesinin 109. maddesi uyarınca onandı.

ÇEVRE, ŞEHİRCİLİK VE İKLİM DEĞİŞİKLİĞİ
BAKANLIĞI
Tabiat Varlıklarını Koruma Genel Müdürlüğü

Sıla DURGUT ÖZTÜRK
İmar Planlama Daire Başkanı



NİĞDE İLİ ÇAMARDI İLÇESİ DEMİRKAZIK KÖYÜNE AİT PROJESİYON : (UTM) 3 DERECE DATUM : ITRF 56 DİLİM: 36 SİSTEMİNDE HAZIRLANAN 4 ADET 1/1000 ÖLÇEKLİ HALİHAZIR HARİTA 3194 SAYILI İMAR KANUNUNUN 7/A MADDESİNE GÖRE İNCELENDİ VE ONAYLANDI.



Niğde-Çamardı-M34-a-12-c-3-b
(Demirkazık Köyü)

1/1000

HAZIRLAYAN : MUSTAFA BOZDAG - HARİTA TEKNİKERİ
KONTROL EDEN : MUTLU UYSAL - HARİTA MÜHENDİSİ