

O22D12B	O22D13A	O22D13B
O22D12C	<b>O22D13D</b>	O22D13C
O22D17B	O22D18A	O22D18B

FETHİYE-GÖÇEK ÖZEL ÇEVRE KORUMA BÖLGESİ  
MUĞLA İLİ, FETHİYE İLÇESİ, KESİKKAPU MAHALLESİ, 300  
ADA, 52 NOLU PARSEL, 301 ADA 54, 55, 57 VE 58 NOLU  
PARSEL, 1/5000 ÖLÇEKLİ NAZIM İMAR PLANI DEĞİŞİKLİĞİ

Plan İşlem No: NİP. 38396  
Karar Anlaş. No: 69/2019  
Ölçek: 1/5000

Muğla İli, Fethiye İlçesi, Kesikkapu Mahallesi, 300 ada 52 parsel, 301 ada 54, 55, 57 ve 58 nolu parsellere ilişkin 1- paftalık 1/5000 ölçekli Nazım İmar Planı Değişikliği Bakanlık Makamının 09.07.2019 tarih ve 166598 sayılı Okar'la ile 1 nolu Cumhurbaşkanlığı Kararnamesinin 109. maddesi uyarınca onandır.


ÇEVRE VE ŞEHİRCİLİK BAKANLIĞI  
Tahat Varlıklarını Koruma Genel Müdürlüğü

M. Alaattin NALCIOĞLU  
Genel Müdür Yardımcısı V.

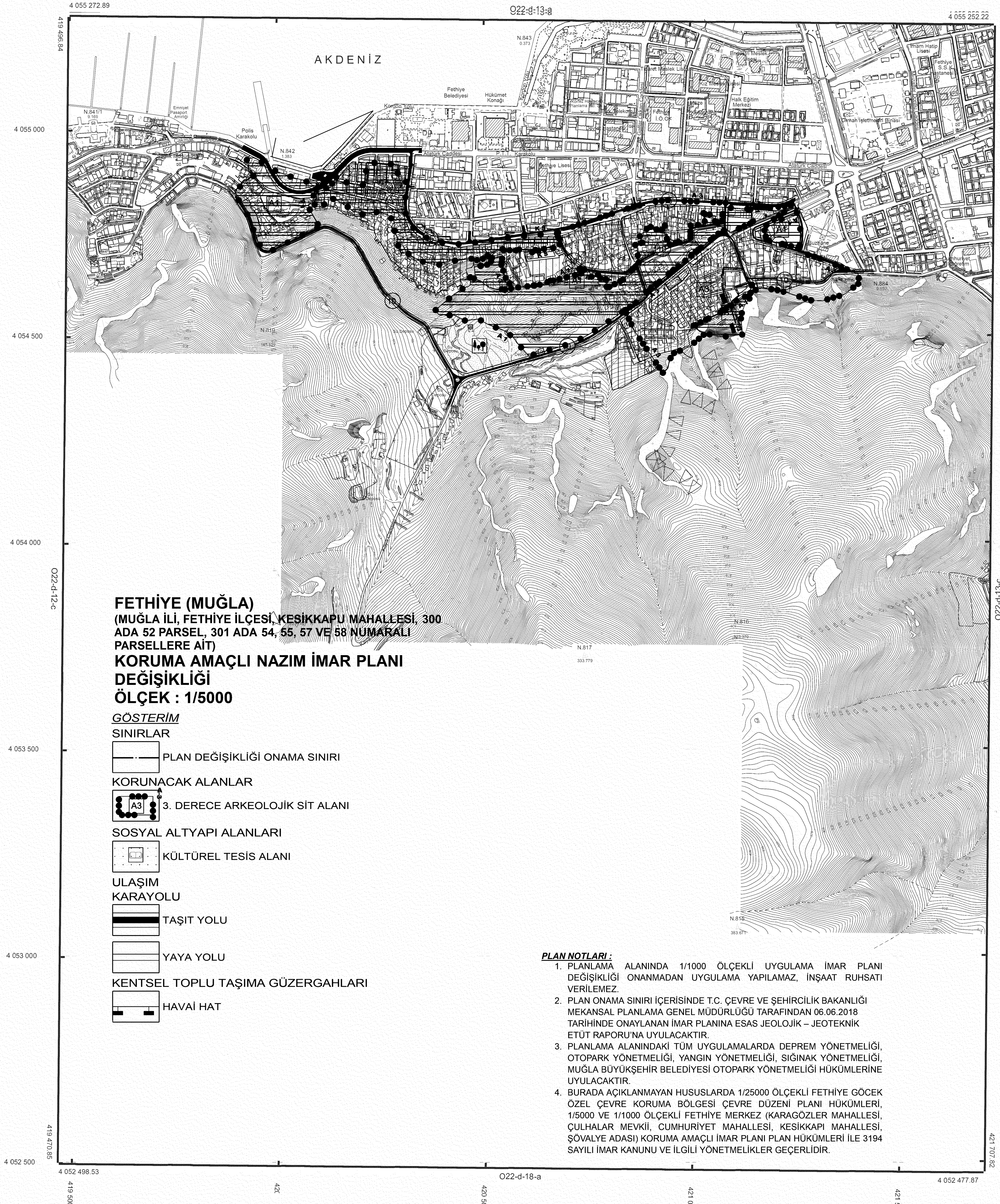
Sıla ÖZDEMİR  
Şehir Plancısı

Umut MÜFTÜOĞLU  
3. Bölge Şube Müdürü V.

Cem DEDES  
İmar Planlama Daire Başkanı V.



## FETHİYE O22-d-13-d



### FETHİYE (MUĞLA) (MUĞLA İLİ, FETHİYE İLÇESİ, KESİKKAPU MAHALLESİ, 300 ADA 52 PARSEL, 301 ADA 54, 55, 57 VE 58 NUMARALI PARSELLERE AİT) KORUMA AMAÇLI NAZIM İMAR PLANI DEĞİŞİKLİĞİ ÖLÇEK : 1/5000

#### GÖSTERİM

#### SINIRLAR

PLAN DEĞİŞİKLİĞİ ONAMA SINIRI

#### KORUNACAK ALANLAR

3. DERECE ARKEOLOJİK SİT ALANI

#### SOSYAL ALTYAPI ALANLARI

KÜLTÜREL TESİS ALANI

#### ULAŞIM

KARAYOLU

TAŞIT YOLU

YAYA YOLU


#### KENTSEL TOPLU TAŞIMA GÜZERGAHLARI

HAVAI HAT

#### PLAN NOTLARI:

1. PLANLAMA ALANINDA 1/1000 ÖLÇEKLİ UYGULAMA İMAR PLANI DEĞİŞİKLİĞİ ONANMADAN UYGULAMA YAPILAMAZ, İNŞAAT RUHSATI VERİLEMEZ.
2. PLAN ONAMA SINIRI İÇERİSİNDE T.C. ÇEVRE VE ŞEHİRCİLİK BAKANLIĞI MEKANSAL PLANLAMA GENEL MÜDÜRLÜĞÜ TARAFINDAN 06.06.2018 TARİHİNDE ONAYLANAN İMAR PLANINA ESAS JEOLOJİK - JEOTEKNİK ETÜT RAPORUNA UYULACAKTIR.
3. PLANLAMA ALANINDAKİ TÜM UYGULAMALARDA DEPREM YÖNETMELİĞİ, OTOPARK YÖNETMELİĞİ, YANGIN YÖNETMELİĞİ, SİGİNAK YÖNETMELİĞİ, MUĞLA BÜYÜKŞEHİR BELEDİYESİ OTOPARK YÖNETMELİĞİ HÜKÜMLERİNE UYULACAKTIR.
4. BURADA AÇIKLANMAYAN HUSUSLARDA 1/25000 ÖLÇEKLİ FETHİYE GÖÇEK ÖZEL ÇEVRE KORUMA BÖLGESİ ÇEVRE DÜZENİ PLANI HÜKÜMLERİ, 1/5000 VE 1/1000 ÖLÇEKLİ FETHİYE MERKEZ (KARAGÖZLER MAHALLESİ, ÇULHALAR MEVKİİ, CUMHURİYET MAHALLESİ, KESİKKAPU MAHALLESİ, SÖVALYE ADASI) KORUMA AMAÇLI İMAR PLANI PLAN HÜKÜMLERİ İLE 3194 SAYILI İMAR KANUNU VE İLGİLİ YÖNETMELİKLER GEÇERLİDİR.

ITRF 98 KOORDİNAT SİSTEMİNDE VE 2005.0  
EPOĞUNDA KÖRFEZ HRT. VE PLN. LTD. ŞTİ.  
TARAFINDAN YAPILAN 16 ADET HALİHAZIR  
HARITA ONANDI.



FETHİYE O22-d-13-d

Sayısal Fotogrametri yöntemi ile üretilmiştir.

1/5000

MÜTEAHHİT : KÖRFEZ HRT. VE PLN. LTD. ŞTİ.  
TERSNAT : KÖRFEZ HRT. VE PLN. LTD. ŞTİ.