

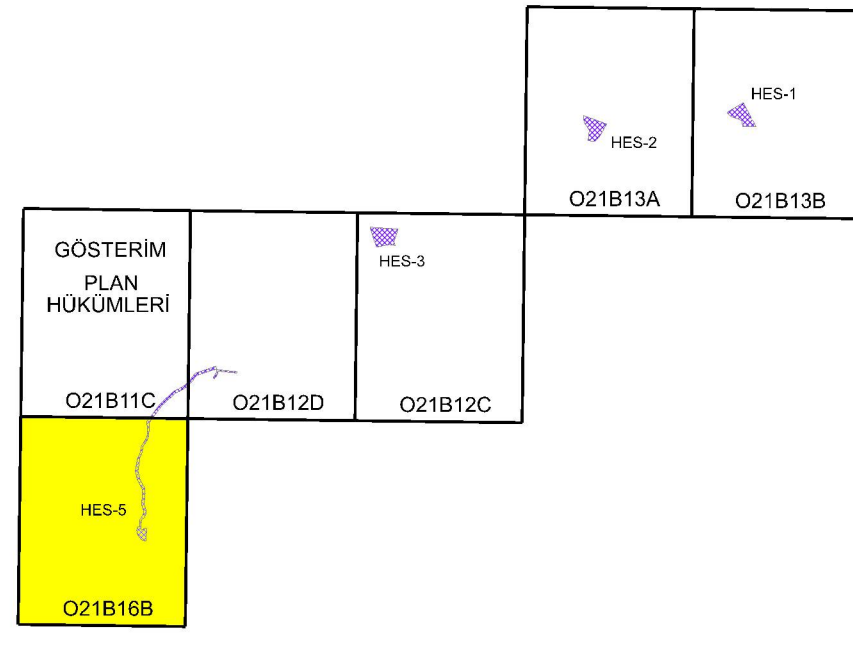
MUĞLA İLİ, KÖYCEĞİZ, DALAMAN VE ORTACA İLÇE SINIRLARI İÇERİSİNDE
DALAMAN ÇAYI ÜZERİNDE ORMAN TAHSİSLİ ALANLARDA KURULU
4 ADET ENERJİ ÜRETİM ALANI
(HİDROELEKTRİK SANTRALİ-HES 1-2-3-5) VE REGÜLATÖR ALANI AMAÇLI
1/5000 ÖLÇEKLİ NAZİM İMAR PLANI

PAFTA NO: O21-B-16-B

ÖLÇEK: 1/5000

PLAN MÜELLİFİ

PAFTA ANAHTARI



Dosya No : 481232036
Plan No : NİP-001010813
Ölçek : 1/5.000

Aydem Yenilenebilir A.Ş. tarafından sunulan; Muğla İli, Dalaman, Köyceğiz ve Ortaca İlçeleri, Yenilenebilir Enerji Kaynaklarına Dayalı Üretim Tesisi Alanı (HES 1-2-3-5) ve Regülatör Alanı amaçlı -6- paftalık 1/5.000 ölçekli Nazım İmar Planı 3194 sayılı İmar Kanunu 9. Maddesi ve 1 numaralı Cumhurbaşkanlığı kararıyla 102(k) hükmü uyarınca re'sen onaylandı.

T.C.
ÇEVRE, ŞEHİRCİLİK VE İKLİM DEĞİŞİKLİĞİ
BAKANLIĞI
Mekânsal Planlama Genel Müdürü a.

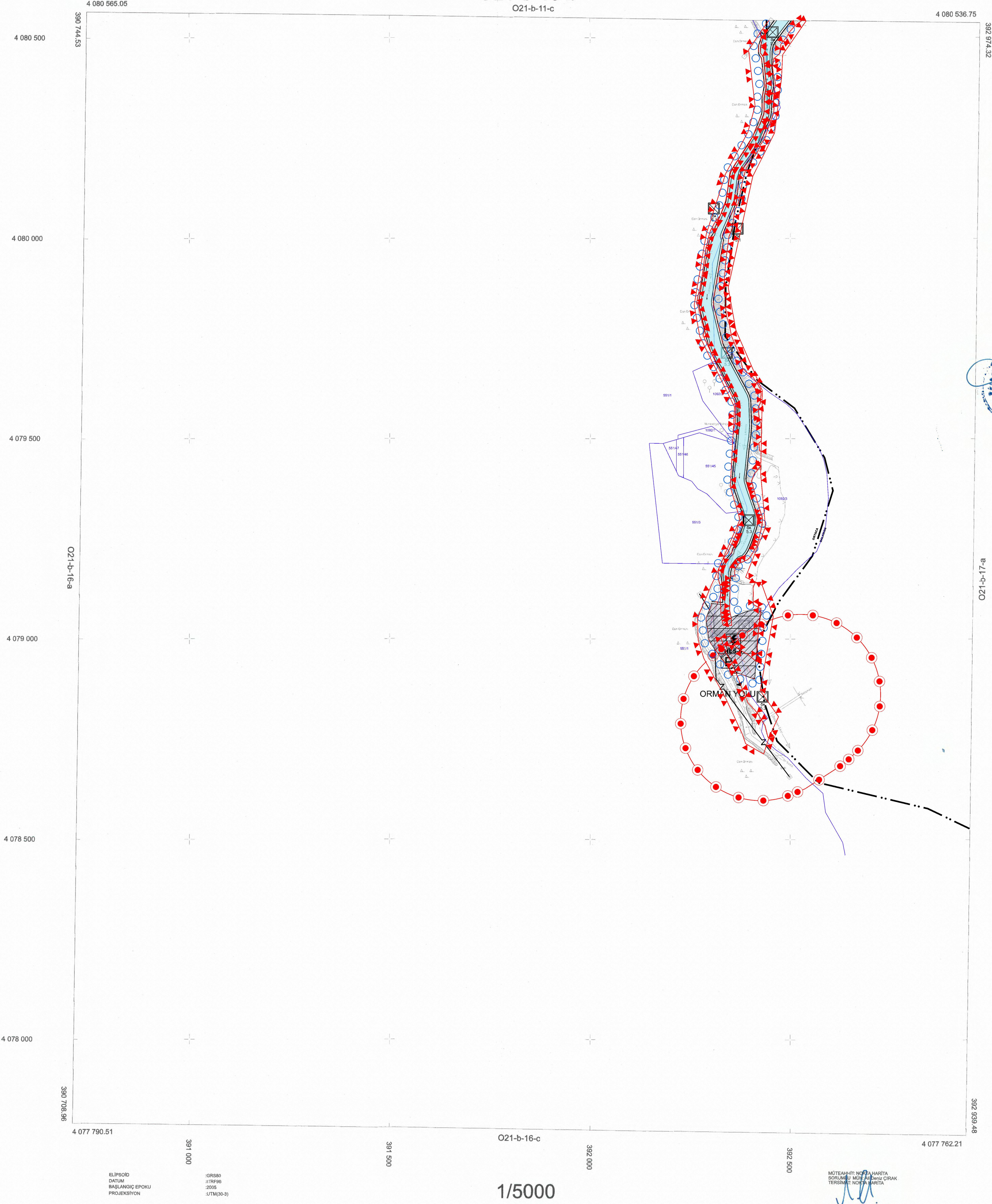
01					
06					
			B		
21	22	23	24	25	

MUĞLA-DALAMAN-TAŞLIBURUN

(FETHİYE)

O21-b-16-b

O21-b-11-c



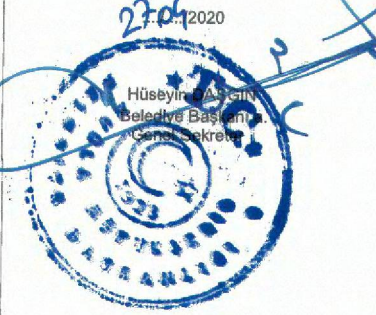
MÜTEAHHİT NOKTA HARİTA TARAFINDAN
YAPILAN 7 ADET 1/5000 ÖLÇEKLİ HARİTA
3194 SAYILI İMAR KANUNUN 9/A MADDESİNE
GÖRE İNCELENDİ GRANDI.

KONTROL
TASDİK:

Kaya
Ay Kaya ÇEVRE
Harita Mühendisi

Ufuk GENÇER
Harita Şube Müdürü-V.

ONAY



a-11-b-120

DALAMAN - TAŞLIBURUN - O21-b-16-b
(MUĞLA)

ELİPSOİD
DATUM
BAŞLANGIÇ EPÖKÜ
PROJEKSİYON

GRS80
ITRF96
2005
UTM(30-5)

O21-b-16-c

1/5000

MÜTEAHHİT NOKTA HARİTA
SORUMLU MÜHÜRLENDİRİLMİŞ ÇİZİM
TERİMLERİ NOKTA HARİTA